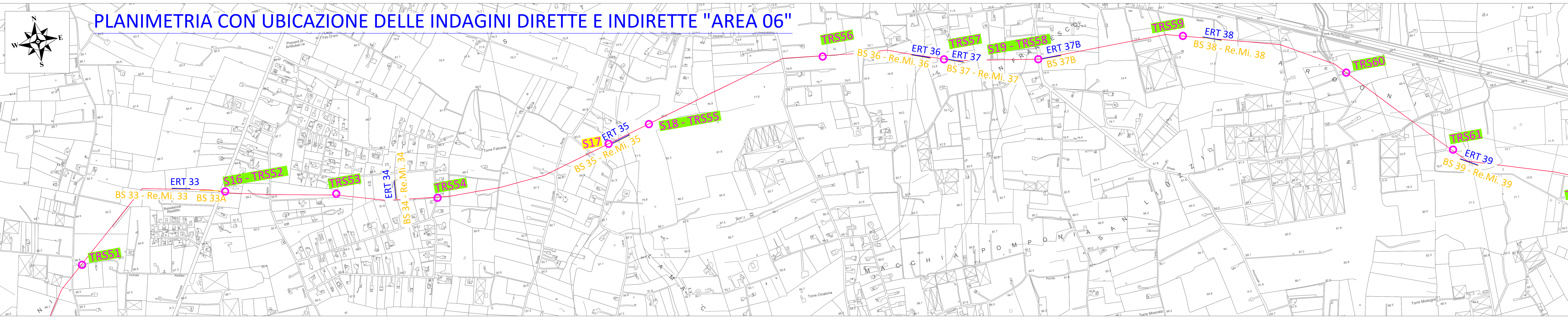
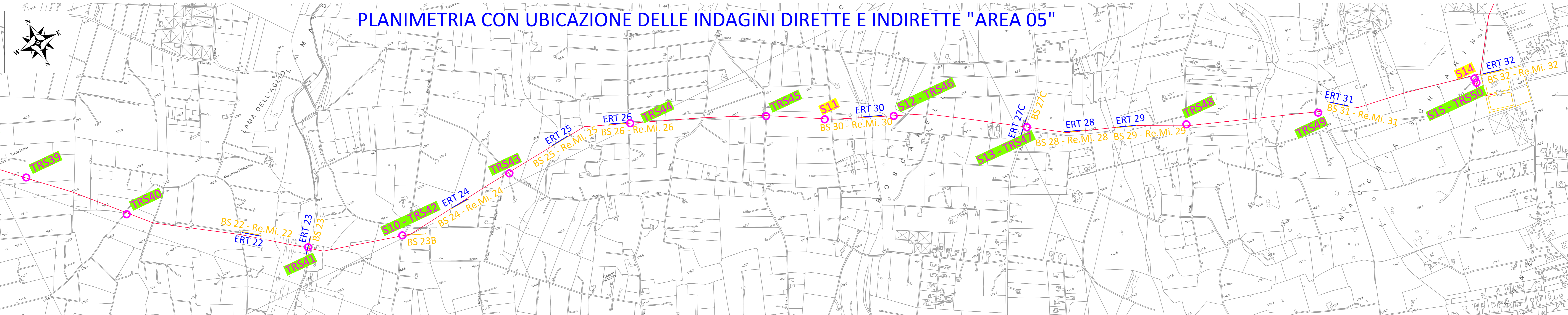


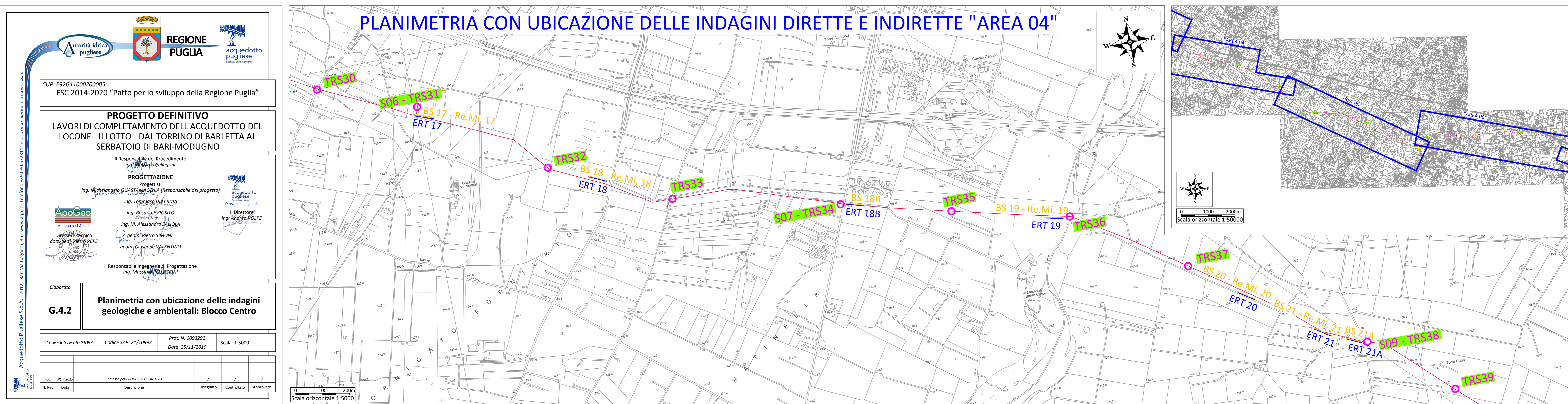
PLANIMETRIA CON UBICAZIONE DELLE INDAGINI DIRETTE E INDIRETTE "AREA 06"






PLANIMETRIA CON UBICAZIONE DELLE INDAGINI DIRETTE E INDIRETTE "AREA 05"



PLANIMETRIA CON UBICAZIONE DELLE INDAGINI DIRETTE E INDIRETTE "AREA 04"



CUP: E32G1100020005
FSC 2014-2020 "Patto per lo sviluppo della Regione Puglia"

PROGETTO DEFINITIVO
LAVORI DI COMPLETAMENTO DELL'ACQUEDOTTO DEL LOCONO - II LOTTO - DAL TORRINO DI BARLETTA AL SERBATOIO DI BARI-MODUGNO

Il Responsabile del Procedimento
ing. **Massimo Pellegrini**

PROGETTAZIONE
Progettisti
ing. **Michelangelo GUASTAMACCHIA** (Responsabile del progetto)
ing. **Tommaso OLIVERNA**
ing. **Rosario ESPOSITO**
ing. **M. Alessandro SQUILA**
geom. **Pietro SIMONE**
geom. **Giuseppe VALENTINO**

Il Direttore
ing. **Andrea VOLPE**

Il Responsabile Ingegneria di Progettazione
ing. **Massimo PELLEGRINI**

Elaborato
G.4.2
Planimetria con ubicazione delle indagini geologiche e ambientali: Blocco Centro

Codice Intervento P1063 Codice SAP: 21/10993 Prot. N. 0093292 Data 25/11/2019 Scala: 1:5000

N. Rev.	Data	Descrizione	Disegnato	Controllato	Approvato
00	IND. 2019	Emesso per PROGETTO DEFINITIVO			

- LEGENDA**
- ERT XX**
Tomografie elettriche (electrical resistivity tomography)
 - BS XX - Re.Mi. XX**
Basi sismiche a rifrazione (BS) refraction microtremors (RE.MI)
 - SXX**
Sondaggi geognostici
 - TSSA**
Sondaggi ambientali
 - SXX-TSSA**
Sondaggi geognostici e ambientali