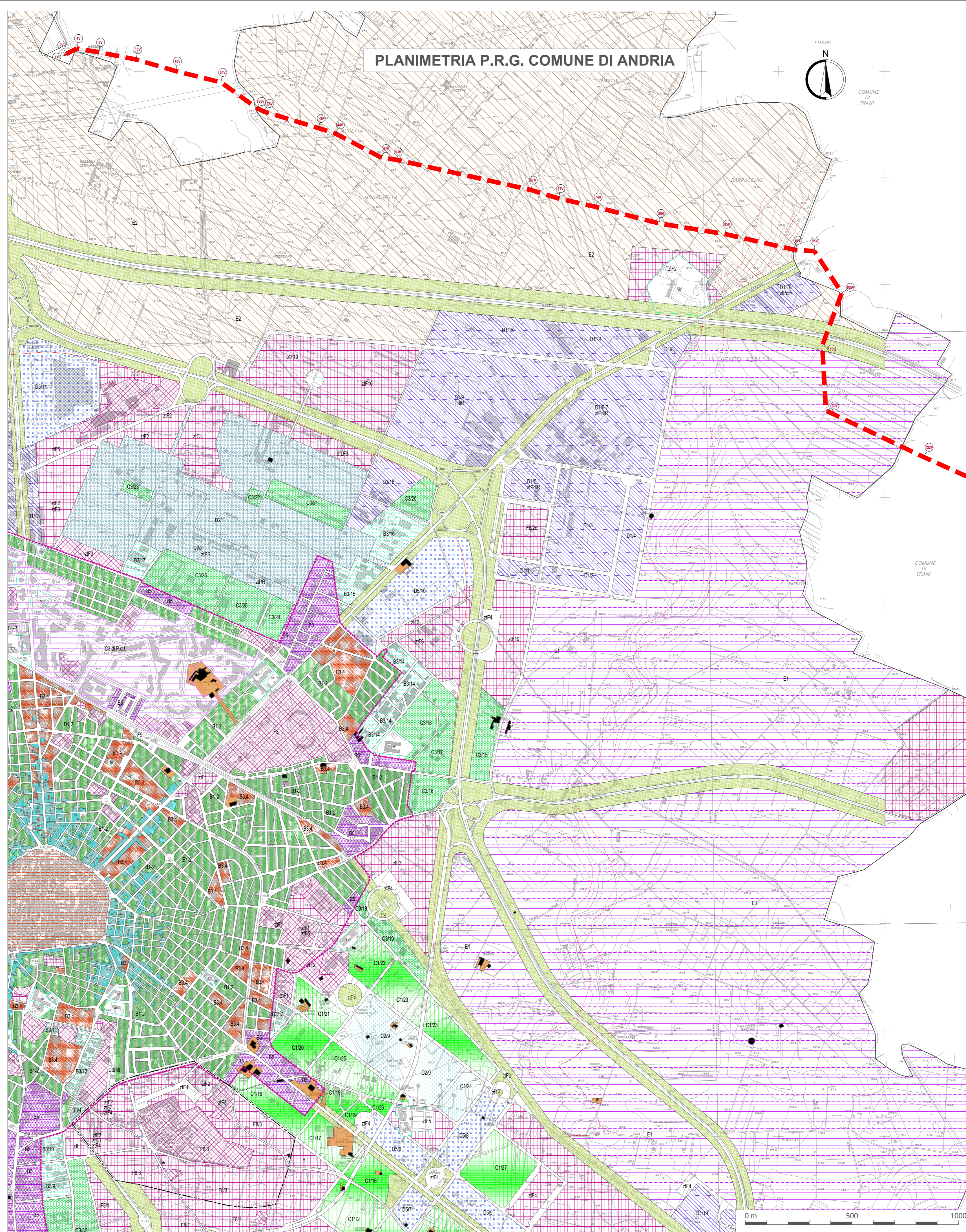




PLANIMETRIA P.R.G. COMUNE DI ANDRIA



LEGENDA

- CONDOTTA DI PROGETTO
- ZONE PER INSEDIAMENTI A PREVALENZA RESIDENZIALE**
- A - ZONE ANTICHE**
 - A1 CENTRO STORICO
 - A2 ZONA OTTOCENTESCA DI ELEVATO VALORE AMBIENTALE
 - A3 PREESISTENZE STORICO-AMBIENTALI (URBANE)
 - A3 PREESISTENZE STORICO-AMBIENTALI (TERRITORIALI)
- B - ZONE DI COMPLETAMENTO**
 - B1-2 ZONE DI IMPIANTO CONSOLIDATO
 - B3.4 ZONE DI COMPLETAMENTO URBANO
 - B5 ZONE DI COMPLETAMENTO URBANO
 - B3pr ZONE DI RECUPERO
- C - ZONE RESIDENZIALI - ESPANSIONE**
 - C1 ZONE RESIDENZIALI
 - C2 ZONE MISTE: RESIDENZA (75%), TERZIARIO (25%)
 - C3 ZONE RESIDENZIALI ESTENSIVE
- ZONE PRODUTTIVE AGRICOLE, INDUSTRIALI, ARTIGIANALI**
- D - ZONE PRODUTTIVE INDUSTRIALI E ARTIGIANALI**
 - D1 ZONE INDUSTRIALI
 - D2 ZONE ARTIGIANALI
 - D3 ZONE TRASFORMAZIONE PRODOTTI AGRICOLI
 - D4 ZONA FIERISTICA
 - D5 ZONE DIREZIONALI
- E - ZONE AGRICOLE**
 - E1 ZONE A CONDUZIONE AGRICOLA
 - E2 ZONE AGRICOLE COLTIVATE
 - E3 ZONE AGRICOLE VINCOLATE
- ZONE PUBBLICHE DI INTERESSE GENERALE**
- F - ZONE PUBBLICHE DI INTERESSE GENERALE**
 - F1 STANDARD 1: ASILO NIDO, SCUOLA MATERNA, ELEMENTARE, MEDIA
 - F2 STANDARD 2: RELIGIOSE, CULTURALI, SOCIALI, ASSISTENZIALI, SANITARIE, AMMINISTRATIVE, PUBBLICI SERVIZI
 - F3 STANDARD 3: VERDE - SPORT - TEMPO LIBERO
 - F4 STANDARD 4: PARCHEGGI FUORI TERRA, PARCHEGGI INTERRATI, PARCHEGGI A RASO
 - F5 ZONA SCUOLE SUPERIORI
 - F6 ZONA OSPEDALI, CENTRI MEDICI
 - F7 ZONA PARCHI TERRITORIALI-SPORT
 - F8 1.VERDE PUBBLICO ATTREZZATO - 2.ZONA SPAZI TECNOLOGICI - 3.ZONA CIMITERIALE
 - F9 ZONA FERROVIA
 - F10 ZONA ELIPORTO
 - F11 ZONA AUTOPORTO
 - F12 ZONE PUBBLICHE DI INTERESSE NATURALE
 - x STANDARD E ZONE F ESISTENTI
- VINCOLI E PERIMETRI**
 - 1a DELIMITAZIONI P.d.Z. (C1 di P.d.F.)
 - 1b DELIMITAZIONI P.d.Z. (C2 di P.d.F.)
 - 1c DELIMITAZIONI P.d.Z. (C3 di P.d.F.)
 - 2 DELIMITAZIONI P.I.P.
 - 3 DELIMITAZIONE IMPIANTO ORIGINARIO (P.d.F.)
 - 4 FASCIA DI RISPETTO CIMITERIALE
 - 5 FASCIA DI RISPETTO STRADALE
 - 6 ISOLATO 24
 - 7 EMERGENZA MORFOLOGICA

CUP: E32G11000200005
FSC 2014-2020 "Patto per lo sviluppo della Regione Puglia"

PROGETTO DEFINITIVO
LAVORI DI COMPLETAMENTO DELL'ACQUEDOTTO DEL
LOCONE - II LOTTO - DAL TORRINO DI BARLETTA AL
SERBATOIO DI BARI-MODUGNO

Il Responsabile del Procedimento
ing. Massimo PELLEGRINI

PROGETTAZIONE
Progettisti
ing. Michelangelo GUASTAMACCHIA (Responsabile del progetto)
ing. Tommaso DIALERNIA
ing. Rosario ESPOSITO
ing. M. Alessandra SALIOLA
geom. Pietro SIMONE
geom. Giuseppe VALENTINO

Il Direttore
ing. Andrea VOLPE

Il Responsabile Ingegneria di Progettazione
ing. Massimo PELLEGRINI

G.10.1 Inquadramento dell'opera sugli strumenti urbanistici dei Comuni interessati - Comune di Andria

Codice Intervento P1063	Codice SAP: 21/10993	Prot. N. 0093292 Data 25/11/2019	Scala: 1:10.000
-------------------------	----------------------	-------------------------------------	-----------------

N. Rev.	Data	Descrizione	Disegnato	Controllato	Approvato
00	NOV.2019	Emesso per PROGETTO DEFINITIVO	/	/	/

Acquedotto Pugliese S.p.A. - 70121 Bari Via Cognetti, 36 - www.aqp.it - Telefono +39 080.5721111 - Fax +39 080.5721111 - C.F. e P.IVA 03030002182 - R.C.A.A. e Bari n. 414092

Comune di Andria - DCC N. 40 del 01-08-2017 ha adottato Variante al PRG per la ritipizzazione Regione Puglia - DGR del 21-12-2017 n. 2294 ha approvato la Variante al PRG per la ritipizzazione