








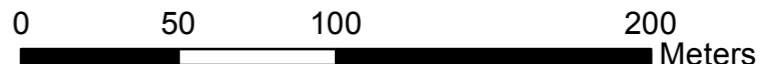
LEGENDA

-  Opere di nuova realizzazione
-  Aree oggetto di indagine
-  Piezometro esistente (PMC)

PUNTI DI INDAGINE PROPOSTI

-  **TS12** Indagini con prof. 2 mt. da p.c.
-  **TS15** Indagini con prof. 5 mt. da p.c.

REVISIONI			
N.	DATA	DESCRIZIONE	NOME DEL FILE
00	29/11/2019	Prima emissione	Tav_1.pdf

			
CODIFICA		Centrale Termoelettrica di Torvaldaliga Nord di Civitavecchia (RM)	
COMMESSA		Progetto di sostituzione delle unità a carbone esistenti con nuove unità a gas	
PROTOCOLLO		Piano preliminare di utilizzo in sito delle terre e rocce da scavo	
B9025808		Planimetria con ubicazione dei punti di indagine proposti	
N° TAVOLA	FORMATO	SCALA	FOGLIO
Tav_1	A2	1:1.700	1 / n
 0 50 100 200 Meters			
Sistema di riferimento: WGS84 - UTM fuso 32 nord			