




COROGRAFIA Scala 1:200.000



0	18/10/19	EMISSIONE	MARIONNI	CARUBA	LUMINARI		
INDICE	DATA	REVISIONI			ELABORATO	VERIFICATO	APPROVATO
Proprietario		Progettista					
							
Metanodotto:			Dis. PG-SR-001				
Pot. All. C.le Enel di Torrevaldaliga Nord (Roma) DN 400 (16'') - DP 75 bar			Fg. 1 di 3				
STRUMENTI DI TUTELA E PIANIFICAZIONE REGIONALI			Comm. NR/19426				
			Sostituisce il				
			Sostituito dal				

Metanodotto:

Pot. All. C.le Enel di Torrevaldaliga Nord (Roma)
DN 400 (16'') - DP 75 bar

STRUMENTI DI TUTELA E PIANIFICAZIONE REGIONALI

0	18/10/19	EMISSIONE	MARIONNI	CARUBA	LUMINARI		
INDICE	DATA	R E V I S I O N I			ELABORATO	VERIFICATO	APPROVATO
Proprietario		Progettista		Dis. PG-SR-001			
				Comm. NR/19426			
						Foglio 2 di 3	
						Scala 1:10000	

LEGENDA

SIMBOLOGIA CARTOGRAFICA

- | | | | |
|--|---------------------------------------------------|--|-----------------------------------------------------------|
| | Metanodotto in progetto | | Altre condotte di terzi |
| | Metanodotti in esercizio | | Altri metanodotti in progetto |
| | Metanodotti da porre fuori esercizio e recuperare | | Gallerie, Tunnel, Mini-Microtunnel, Raise Boring e T.O.C. |
| | Alternativa di tracciato | | Impianti di linea in progetto |
| | Aree impianti stacco-terminale in progetto | | Impianti di linea su rete in esercizio |
| | Aree impianti stacco-terminale esistenti | | Impianti di linea da porre fuori esercizio e recuperare |
| | Piazzola di stoccaggio tubazioni | | Depositi temporanei |
| | Strada di accesso all'impianto | | Strade di accesso provvisorio |
| | Adeguamento strade esistenti | | Limite sovrapposizione fogli |
| | | | Integrazioni planimetriche di progetto |
| | | | Integrazioni planimetriche esistenti |

SIMBOLOGIA MECCANICA

- | | |
|--|----------------------------------------------------------------------------------|
| | Punto di intercettazione di linea (P.I.L.) |
| | Punto di intercettazione di derivazione importante (P.I.D.I.) |
| | Punto di intercettazione di derivazione semplice con stacco da P.I.L. (P.I.D.S.) |
| | Punto di intercettazione e derivazione semplice con stacco da Linea (P.I.D.S.) |
| | Punto di intercettazione con discaggio di allacciamento (P.I.D.A.) |
| | Punto predisposto per il discaggio di allacciamento (P.P.D.A.) |
| | Punto di sezionamento elettrico terminale (P.S.E.T.) |
| | Stazione predisposta per lancio e ricevimento PIG |
| | Impianto di riduzione/regolazione della pressione |

SIMBOLOGIA TEMATICA

PTPR-Regione Lazio-Gruppo di lavoro per la redazione e la progettazione del PTPR
DD.GG.RR: del 12/10/99 n.5109 e del 16/11/99 n.5515 - Edizione luglio 2007

Tav.a-Sistemi ed ambiti del paesaggio

- | | | | |
|--|------------------------------------------------|--|--------------------------------------------------------------------|
| | Paesaggio Naturale | | Fascia di rispetto delle coste marine, lacuali e dei corsi d'acqua |
| | Paesaggio agrario di continuità | | Paesaggio agrario di valore |
| | Ambiti di recupero e Valorizzazione Paesistica | | Aree o punti visuali |

Tav.b-Beni paesaggistici

- | | | | | | |
|--|-------------------------------------------------------------------------------------------------------------------------------------|--|---------------------------------------------------------------------------------------------------------------------------------|--|-------------------------------------------------------------------------------------------------------------------------------|
| | Art.14 L.R.24 /98 - cd058_001 - lett. c) e d) beni d'insieme: vaste località con valore estetico tradizionale, bellezze panoramiche | | Art.7 L.R. 2498-a058-001 - Costa del mare | | Art.7 L.R. 2498-c058-001 - lett.c) corsi delle acque pubbliche |
| | Art.13 co. 3 lett. a L.R. 2498-mp058-001 - Aree di interesse archeologico già individuate | | Art.13 co. 3 lett. a L.R. 2498-mp058-001 - Aree di interesse archeologico già individuate, beni puntuali con fascia di rispetto | | Art.13 co. 3 lett. a L.R. 2498-m058-001 - Aree di interesse archeologico già individuate-beni puntuali con fascia di rispetto |

Tav.c-Beni del patrimonio naturale e culturale

- | | | | |
|--|----------------------------------------------------------------------------------------------------------------------------|--|--------------------------------------------------------------------------------------------------|
| | sic_001 Zone a conservazione speciale - Siti di interesse comunitario | | geo_001 - Geositi puntuali |
| | Art.46 L.R. 2997-DGR 117493 e 11002002-sp_001 - Schema del piano regionale dei parchi | | Art. 10 D.lvo 4204-ara_001 - Beni del patrimonio archeologico (areali) |
| | va_001 - Viabilità antica (Fascia di rispetto 50 mt) "Carta Archeologica Prof. G. Lugli" | | Art. 10 D.lvo 4204- sam_001 - Beni del patrimonio monumentale storico ed architettonico (areali) |
| | Art. 10 D.lvo 4204-spm_001 - Beni del patrimonio monumentale storico e architettonico (puntuali-fascia di rispetto 100 mt) | | Art. 60 co. 2 L.R.38/99-spc_001 - Beni puntuali (fascia di rispetto 100 m) |
| | ic_001 - Beni lineari | | L.R.27 del 20.11.2001 ca_0010 - Ferrovia |
| | Art.31bis e 16 L.R.2498 - Percorsi panoramici | | Art. 31bis L.R.2498 - Aree con fenomeni a frazionamento fondiario |
| | Art. 31ter L.R. 2498-pac_001 - Parchi archeologici e culturali | | Art. 31bis L.R.2498 Discariche, depositi e cave |
| | Artt. 31bis e 31 bis.1 L.R. 2498 - Sistema agrario a carattere permanente | | |

Progressiva chilometrica	N.	
Comuni		
Province		
Impianti	TIPO - N. - PROGR. km	
Attraversamenti	TIPO - PROGR. km	
Strade - Piste - Piazzole tubazioni	TIPOLOGIA ATTRAVERSATA (SS n. **, corso d'acqua, ferrovia, ecc.)	
Fascia di lavoro	ALLARGATA	
Scavabilità terreni	SCIOLTI (T)	ROCCIA TENERA (RT) ROCCIA DURA (RD)

Metanodotto:

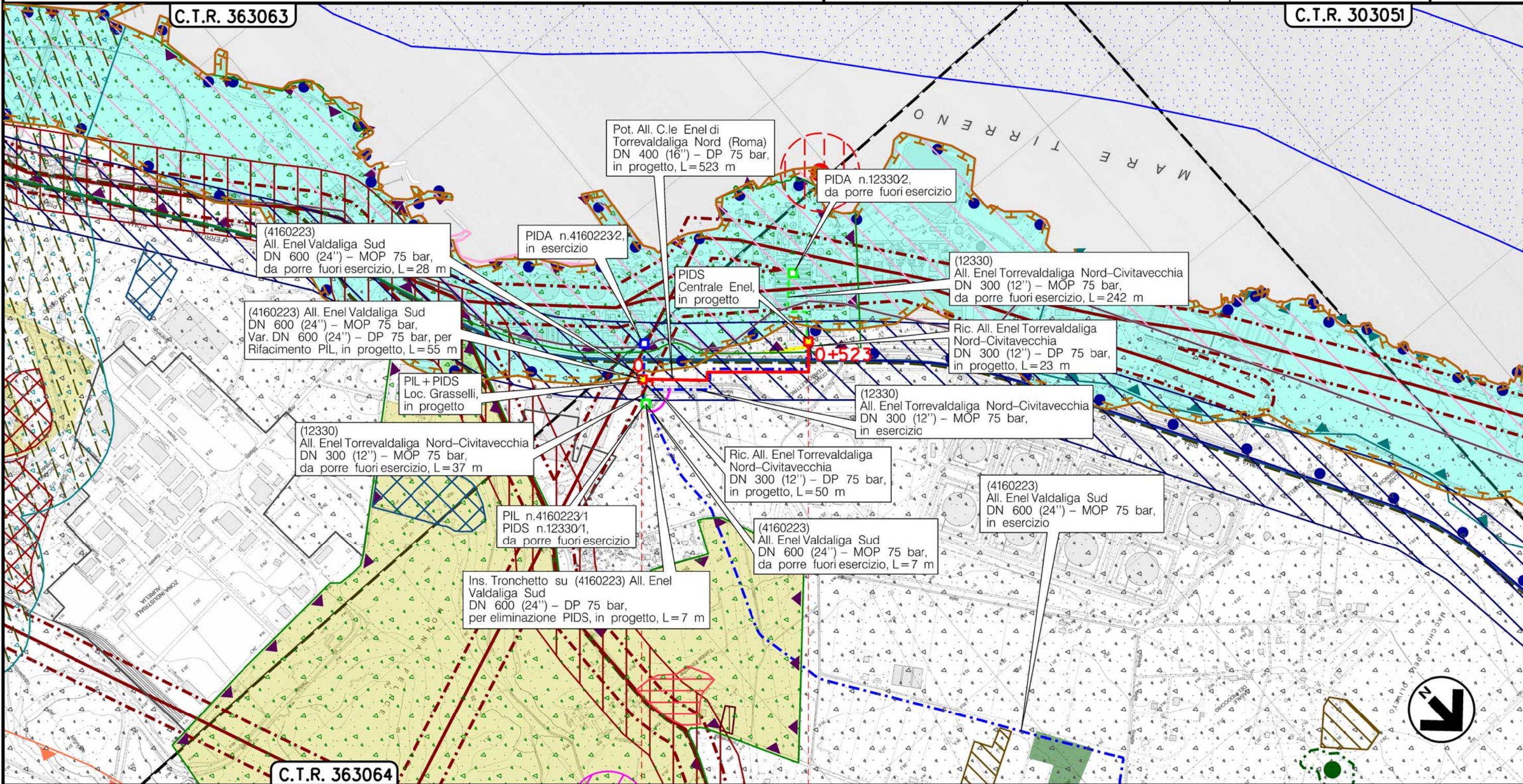
Pot. All. C.le Enel di Torrevaldaliga Nord (Roma)
DN 400 (16'') - DP 75 bar

0	18/10/19	EMISSIONE	MARIONNI	CARUBA	LUMINARI	Foglio 3
INDICE	DATA	REVISIONI	ELABORATO	VERIFICATO	APPROVATO	di 3
Proprietario 		Progettista 		Dis. PG-SR-001		Scala 1:10000
				Comm.NR/19426		

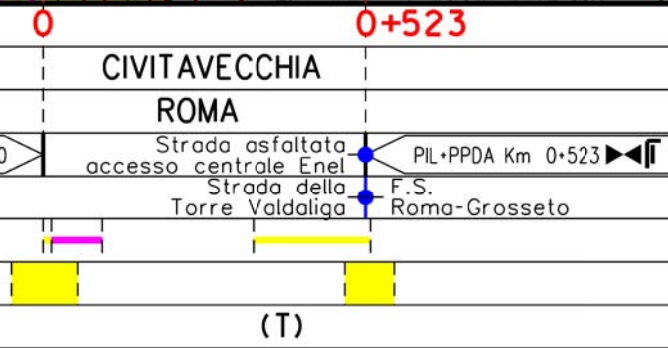
STRUMENTI DI TUTELA E PIANIFICAZIONE REGIONALI

C.T.R. 363063

C.T.R. 303051



C.T.R. 363064



Il presente disegno è di proprietà aziendale - La Società tutelerà i propri diritti a termine di legge.