

1 2 3 4 5 6 7 8

A

B

C

D

E

F


Parco eolico Rosamarina

Comune di Lavello (PZ)

A.17.5.b.7 Vincolo Idrogeologico R.D. n. 3267 del 1923



Ordine degli Architetti della Provincia di Potenza
Donata Maria Rosaria Margiotta
 architetto
 420 sez. A
 Firma: Arch. Margiotta Donata M. R.
 Iscrizione all'Ordine N° 420

D				DATE	SCALE -	 MARGIOTTA ASSOCIATI CAD Vers.: Page Vers.: X Name collection: A.17.5.b Analisi di compatibilità rispetto al PIEAR Page: A0 Cont: XX CAD N°: A.17.5.b.7
C				MM/YY	DRAWN MRG	
B	Settembre 2019	REVISIONE B	-	MM/YY	CHECKED MRG	
A	Marzo 2019	VERSIONE INIZIALE	-	MM/YY	REVISED-EDPR ST	
EDIC.	DATE	MODIFICATION	PAGES MODIFIED	Format A3		

1 2 3 4 5 6 7 8

A
B
C
D
E

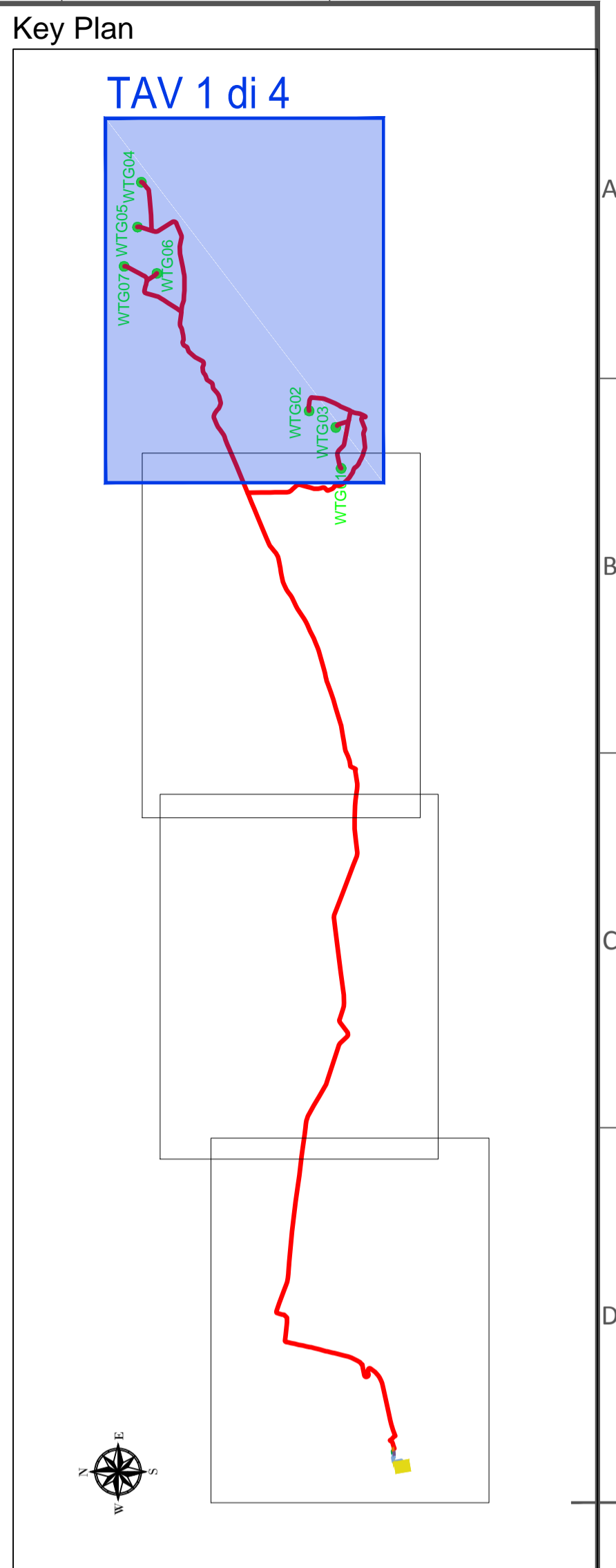
A
B
C
D
E

Nº PAGE	DESCRIPTION	DATE	EDIC. PAGE	Nº PAGE	DESCRIPTION	DATE	EDIC. PAGE
A0	COVER	Settembre 2019	A				
B0	INDEX	Settembre 2019	A				
01	Vincolo Idrogeologico R.D. n. 3267 del 1923 - Tav. 1/4	Settembre 2019	A				
02	Vincolo Idrogeologico R.D. n. 3267 del 1923 - Tav. 2/4	Settembre 2019	A				
03	Vincolo Idrogeologico R.D. n. 3267 del 1923 - Tav. 3/4	Settembre 2019	A				
04	Vincolo Idrogeologico R.D. n. 3267 del 1923 Tav. 4/4	Settembre 2019	A				




Ordine degli Architetti della Provincia di Potenza
 Donata Maria Rosaria
 Margiotta
 architetto
 420 sez. A
 Firma: Arch. Margiotta Donata M. R.
 Iscrizione all'Ordine N° 420

D				DATE	SCALE	-		MARGIOTTA ASSOCIATI CAD Vers.: Page Vers.: X Name collection: A.17.5.b Analisi di compatibilità rispetto al PEAR Page: B0 Cont: XX CAD N°: A.17.5.b.7
C			MM/YY	DRAWN	MRG	Parco Eolico Rosamarina 37,1 MW-Lavello (PZ) Vincolo Idrogeologico R.D. n. 3267 del 1923		
B	Settembre 2019	REVISIONE B	-	MM/YY	CHECKED			
A	Marzo 2019	VERSIONE INIZIALE	-	MM/YY	REVISED-EDPR	ST		
EDIC.	DATE	MODIFICATION	PAGES MODIFIED	Format A3				



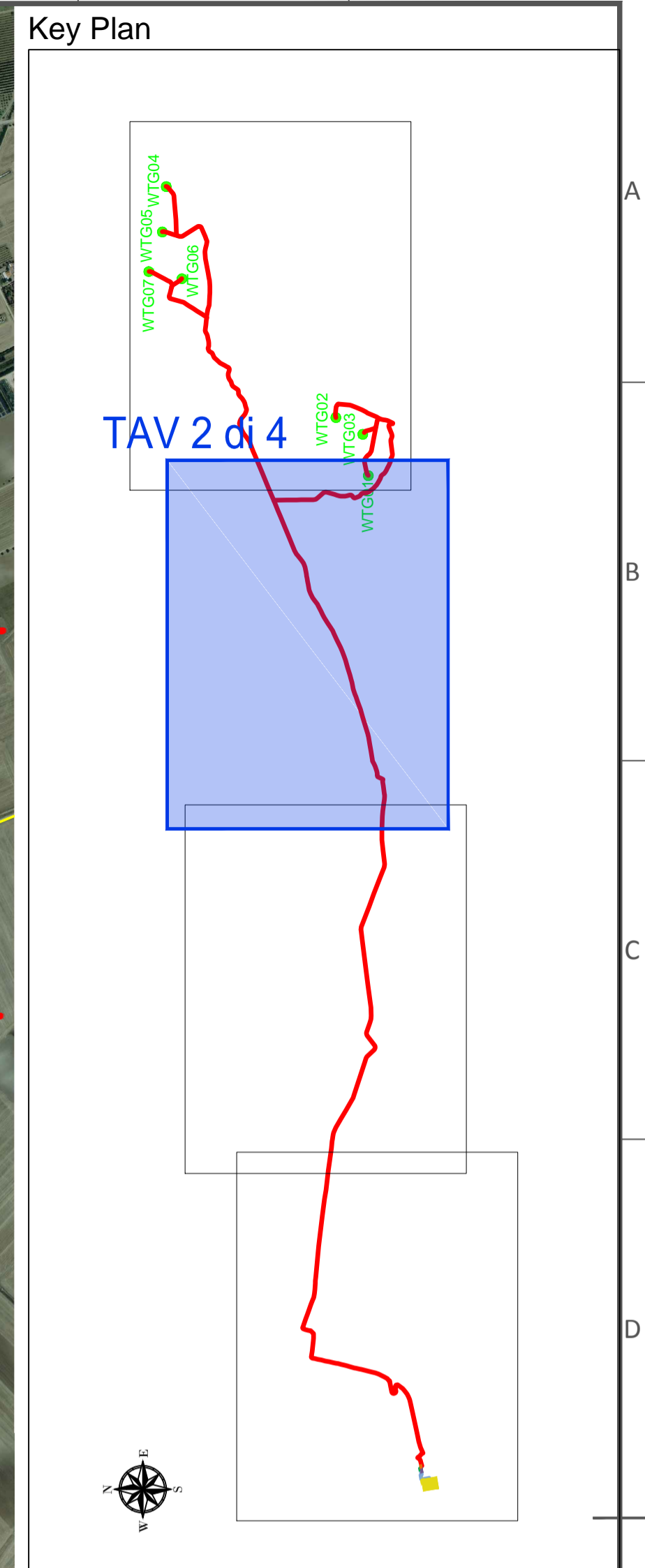
- LEGENDA**
- PARCO EOLICO ROSAMARINA
 - CAVIDOTTO PARCO EOLICO ROSAMAI
 - STAZIONE UTENTE EDPR
 - SSE TERNA MELFI 380-150 KV
 - SE TIVANO E TACA SAN MAURO ESIST
 - CAVIDOTTO AT ESISTENTE
 - CAVIDOTTO AT DI PROGETTO
 - RISCHIO IDROGEOLOGICO RD 3267_1
 - ⋯ LIMITI COMUNALI
 - STRADE DI PROGETTO



D						DATE	SCALE	1/10.000
C						03/19	DRAWN	MRG
B	Settembre 2019	MRG	MRG	ST	REVISIONE B	03/19	CHECKED	MRG
A	Marzo 2019	MRG	MRG	ST	VERSIONE INIZIALE	03/19	REVISED-EDPR	ST
EDIC.	DATE	DRAWN	CHECKED	REVISED-EDPR	MODIFICATION		Format	A1

	MARGIOTTA ASSOCIATI
Parco Eolico Rosamarina 37,1 MW-Lavello (PZ)	CAD Vers.: <input checked="" type="checkbox"/> Page Vers.: X
Vincolo Idrogeologico R.D. n. 3267 del 1923	Name collection: A.17.5.b Analisi di compatibilità rispetto al PEAR Page: 01
	Cont: 3/4
	CAD N°: A.17.5.b.7.1


ORDINE DEGLI ARCHITETTI PIANIFICATORI PAESAGGISTI E CONSERVATORI
 Margiotta
 architetto
 420 sez. A
 Firma: Arch. Margiotta Donata M. R.
 Iscrizione all'Ordine N° 420



LEGENDA

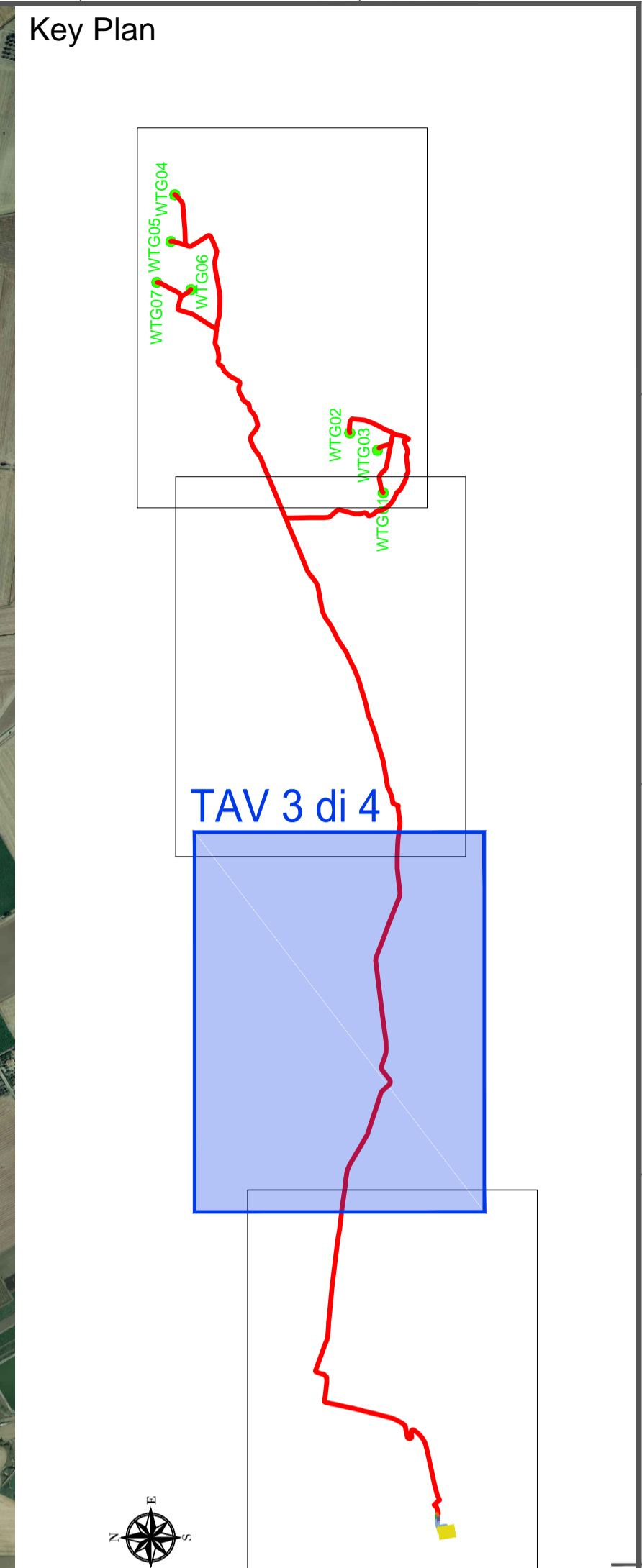
- PARCO EOLICO ROSAMARINA
- CAVIDOTTO PARCO EOLICO ROSAMARINA
- STAZIONE UTENTE EDPR
- SSE TERNA MELFI 380-150 KV
- SE TIVANO E TACA SAN MAURO ESISTENTI
- CAVIDOTTO AT ESISTENTE
- CAVIDOTTO AT DI PROGETTO
- RISCHIO IDROGEOLOGICO RD 3267_1923
- · · LIMITI COMUNALI
- STRADE DI PROGETTO

ORDINE DEGLI ARCHITETTI PIANIFICATORI, PAESAGGISTI E CONSERVATORI
Margiotta
 architetto
 sez. A
 420
 Firma: Arch. Margiotta Donata M. R.
 Iscrizione all'Ordine N° 420




D						DATE	SCALE 1/10.000
C						03/19	DRAWN MRG
B	Settembre 2019	MRG	MRG	ST	REVISIONE B	03/19	CHECKED MRG
A	Marzo 2019	MRG	MRG	ST	VERSIONE INIZIALE	03/19	REVISED-EDPR ST
EDIC.	DATE	DRAWN	CHECKED	REVISED-EDPR	MODIFICATION	Format A1	

	Parco Eolico Rosamarina 37,1 MW-Lavello (PZ)	MARGIOTTA ASSOCIATI
	Vincolo idrogeologico R.D. n. 3267 del 1923	CAD Vers.: 8 Page Vers.: X
	Nome collezione: A.17.5.b.7.2 di compatibilità rispetto al PEAR	Page: 02
	Cont: 2/4	CAD N°: A.17.5.b.7.2



- LEGENDA**
- PARCO EOLICO ROSAMARINA
 - CAVIDOTTO PARCO EOLICO ROSAMARINA
 - STAZIONE UTENTE EDPR
 - SSE TERNA MELFI 380-150 KV
 - SE TIVANO E TACA SAN MAURO ESISTENTI
 - CAVIDOTTO AT ESISTENTE
 - CAVIDOTTO AT DI PROGETTO
 - RISCHIO IDROGEOLOGICO RD 3267_1923
 - LIMITI COMUNALI
 - STRADE DI PROGETTO



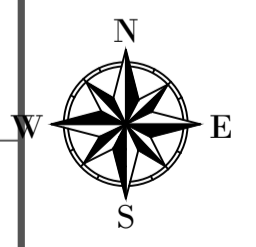
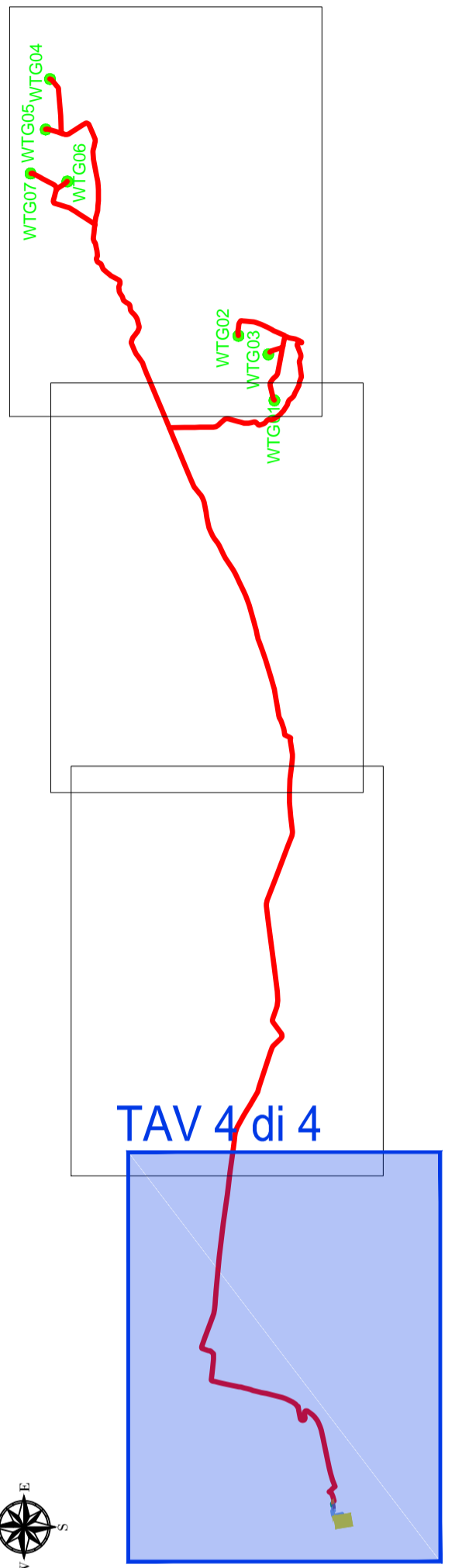
D						DATE	SCALE	1/10.000
C						03/19	DRAWN	MRG
B	Settembre 2019	MRG	MRG	ST		03/19	CHECKED	MRG
A	Marzo 2019	MRG	MRG	ST		03/19	REVISED-EDPR	ST
EDIC.	DATE	DRAWN	CHECKED	REVISED-EDPR	MODIFICATION			Format A1

	MARGIOTTA ASSOCIATI
Parco Eolico Rosamarina 37,1 MW-Lavello (PZ)	CAD Vers.: 03 Page Vers.: X
Vincolo idrogeologico R.D. n. 3267 del 1923	Name collection: A.17.5.b.7.3
	Page: 03
	Conti: 3/4
	CAD N°: A.17.5.b.7.3

ORDINE DEGLI ARCHITETTI PIANIFICATORI PAESAGGISTI E CONSERVATORI
 Società Maria Rosanna
Margiotta
 architetto
 420 sez. A
 Firma: Arch. Margiotta Donata M. R.
 Iscrizione all'Ordine N° 420



Key Plan



LEGENDA

- PARCO EOLICO ROSAMARINA
- CAVIDOTTO PARCO EOLICO ROSAMARINA
- STAZIONE UTENTE EDPR
- SSE TERNA MELFI 380-150 KV
- SE TIVANO E TACA SAN MAURO ESISTENTI
- CAVIDOTTO AT ESISTENTE
- CAVIDOTTO AT DI PROGETTO
- RISCHIO IDROGEOLOGICO RD 3267_1923
- STRADE DI PROGETTO

ORDINE DEGLI ARCHITETTI
PIANIFICATORI
PAESAGGISTI
E CONSERVATORI
di POTENZA

Margiotta
architetto

420 sez. A
Firma: Arch. Margiotta Donata M. R.
Iscrizione all'Ordine N° 420

EDIC.	DATE	DRAWN	CHECKED	REVISED-EDPR	MODIFICATION	DATE	SCALE	1/10.000	FORMAT	Format A1	renewables	MARGIOTTA ASSOCIATI
D						03/19	DRAWN	MRG	REVISIONE B			CAD Vers.: X
C						03/19	CHECKED	MRG	VERSIONE INIZIALE		Parco Eolico Rosamarina 37,1 MW-Lavello (PZ)	Page: 04
B	Settembre 2019	MRG	MRG	ST		03/19	REVIS-EDPR	ST			Vincolo Idrogeologico R.D. n. 3267 del 1923	Conti: 4/4
A	Marzo 2019	MRG	MRG	ST								CAD N°: A.17.5.b.7.4