












LEGENDA

-  Area di studio
-  Sedime aeroportuale

- Vincoli paesaggistici
-  Territori costieri
-  Corsi d'acqua
-  Aree boscate artificiali
-  Riserva naturale "Oasi del Simeto"

- Vincoli idrogeologici
-  Aree di salvaguardia risorse idriche

- Vincoli assoluti di inedificabilità
-  Fascia di ml 150 dalla battigia
-  Fascia dalla perimetrazione delle aree boscate
-  Zona di tutela assoluta avente raggio minimo di ml 10 dal centro della trivellazione

- Vincoli aeroportuali
-  Fontanarossa - D.M. 20/07/74 - D.M. 39/15 DEL 30/12/92 D.M. 31/07/93 (sospensiva parziale)



AEROPORTO FONTANAROSSA CATANIA
AGGIORNAMENTO MASTERPLAN
AEROPORTO FONTANAROSSA
2013-2030

PROGETTO

ARUP
ONE ARUP & PARTNERS INTERNATIONAL LTD.

ARUP
ARUP ITALIA S.r.l.

Systematica
Via Salaria, 9
 00191 Roma
 Tel. +39 06 8519111
 Fax +39 06 8519112
 www.systematica.it

P.H. AREA DI MOVIMENTO
 Ing. Massimo Donato

IL RESPONSABILE UNICO DEL PROCEDIMENTO

STATO DI FATTO
 Vincoli

DATA PROGETTO 11/05/2016
 AGGIORNAMENTI Rev.01 08/02/2018

Numerazione Tavola
T03.00

SCALA: 1:10.000

L'ACCOUNTABLE MANAGER
 dott. Francesco D'Amico

P.H. PROGETTAZIONE
 INFRASTRUTTURE E SISTEMI
 Ing. Luigi Bonfiglio

P.H. MANUTENZIONE
 INFRASTRUTTURE E SISTEMI
 geom. Andrea Musumanna

P.H. TERMINAL
 Ing. Antonio Palumbo

L'AMMINISTRAZIONE

L'IMPRESA

SCALA 1:10.000

