

MINISTERO DELLE INFRASTRUTTURE E DEI TRASPORTI
ENTE NAZIONALE AVIAZIONE CIVILE



AEROPORTO ORIO AL SERIO DI BERGAMO

Concessionaria del MINISTERO DELLE INFRASTRUTTURE E DEI TRASPORTI



Committente:



Indirizzo: Via Orio al Serio 49/51
24050 Grassobbio BG
Italia

Tel.: +39 035 326581

Fax: +39 035 326589

Web: www.orioaeroporto.it

Direttore Generale e Accountable Manager: Dott. Emilio Bellingardi
Responsabile del procedimento e PH progettazione: Ing. Alessandro Reina

COMMESSA

INTEGRAZIONE AL PIANO DI SVILUPPO AEROPORTUALE

ELABORATO

ALLEGATI - VIABILITA' E RIQUALIFICA
PARCHEGGI BUS - TAXI

COMMESSA: 19IAM181

CODICE ELABORATO

MP07.0-00

REV.	DATA	DESCRIZIONE	REDAZIONE	VERIFICA	APPROV.	NOME FILE: DOC_BGY MP_ALLEGATI
0	01/2020	Prima emissione	MS/DF/PA/FS	DS	GDC	FILE DI STAMPA:
						SCALA:

PROGETTISTA

ONEWORKS

ONE WORKS S.P.A.
Via Amatore Sciesa 3
20135 Milano, Italia
Telefono: +39 02 655913.1
Fax: +39 02 655913.60
e-mail: Milano@one-works.com

Arch. Giulio De Carli - Ordine Architetti di Venezia n.1853

Collaboratori:

Arch. Domenico Santini, Arch. Maria Strippoli, Ing. Paola Astegiano, Ing. Denise Farese, Ing. Francesca Sirtori



COMMITTENTE

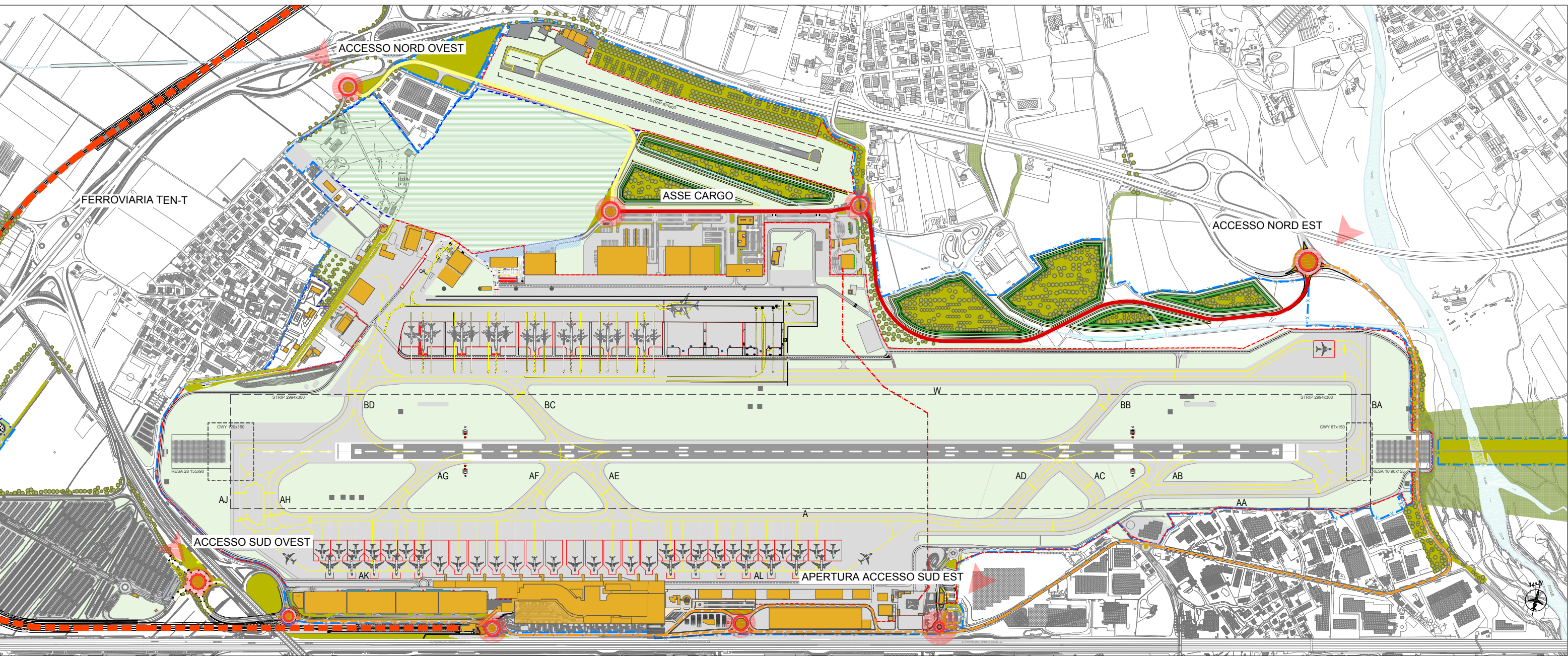
ACCOUNTABLE MANAGER
RUP - RL

DOTT. EMILIO BELLINGARDI

POST HOLDER PROGETTAZIONE

ING. ALESSANDRO REINA

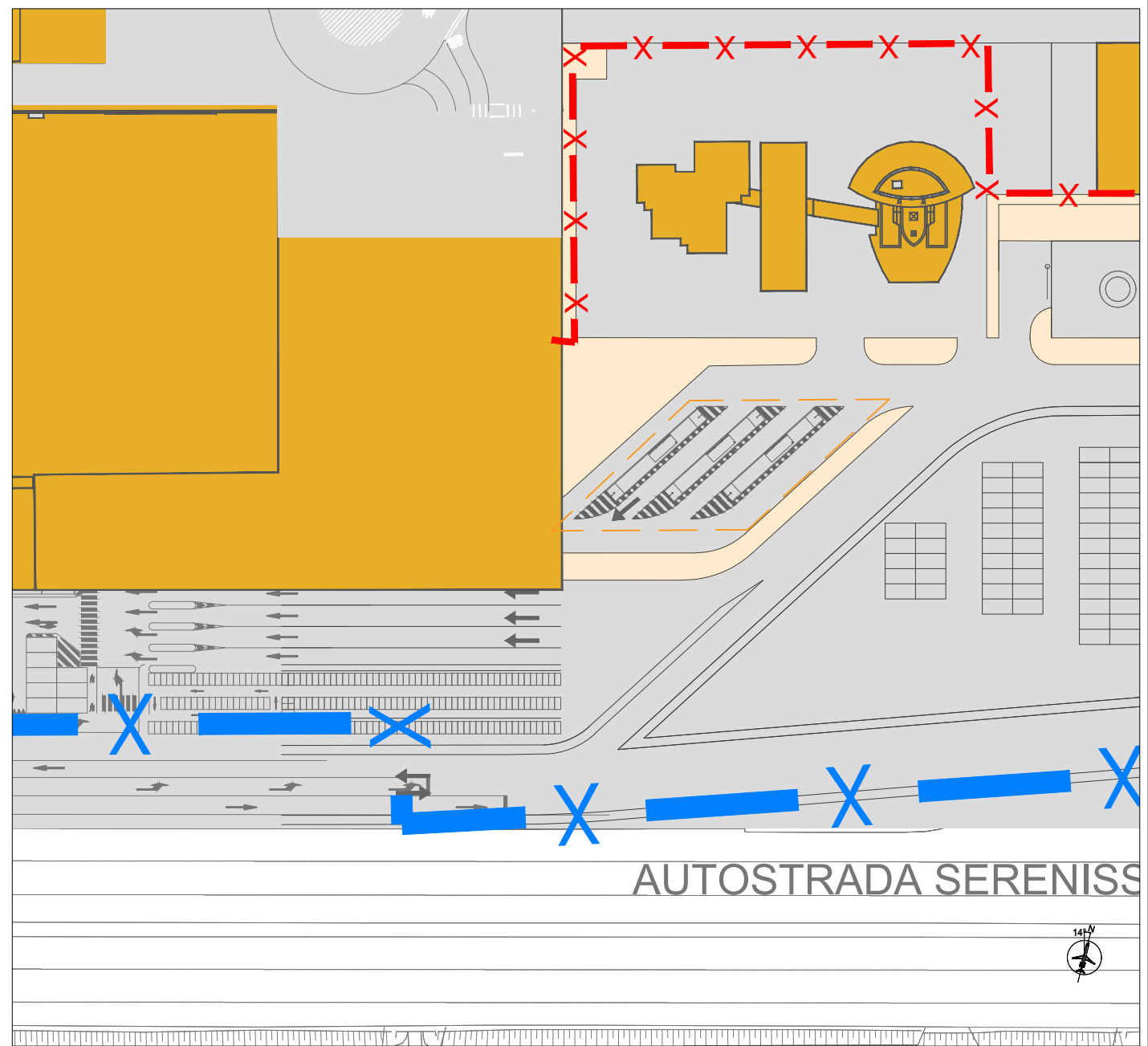
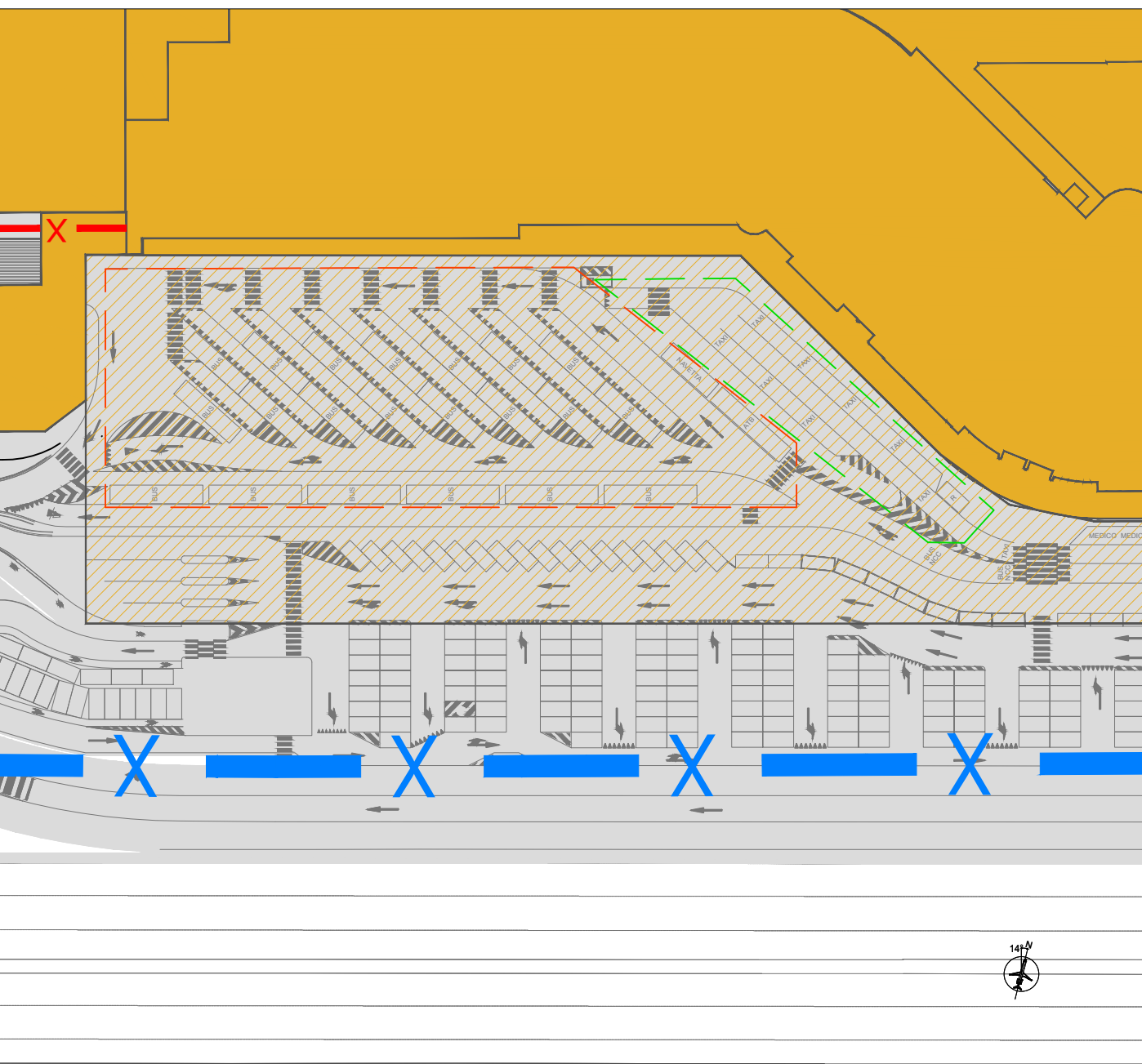
STATO DI PROGETTO ACCESSIBILITA'











Stato di Progetto al 2030
1:10.000

- LEGENDA**
- TRACCIATO COLLEGAMENTO
 - FERROVIARIO RETI TEN-T
 - VIABILITA' DI INGRESSO AL TERMINAL
 - VIABILITA' CARGO
 - VIABILITA' DI SERVIZIO OPERATORI AEROPORTUALI
 - CONFINE AEROPORTUALE ESISTENTE
 - CONFINE AIR SIDE - LAND SIDE
 - CONFINE MILITARE ESISTENTE
 - CORSI D'ACQUA
 - SCOLMATORE TORRENTE MORLA TOMBINATO

STATO DI PROGETTO STAZIONE BUS E TAXI



Stato di Progetto al 2030
1:1.000

- LEGENDA**
-  STAZIONE BUS
 -  TAXI
 -  AREA SOSTA BUS
 -  CONFINE AEROPORTUALE ESISTENTE
 -  CONFINE AIR SIDE - LAND SIDE
 -  CONFINE MILITARE ESISTENTE
 -  CORSI D'ACQUA
 -  SCOLMATORE TORRENTE MORLA TOMBINATO