







LEGENDA

-  CONFINI REGIONALI
-  CONFINI COMUNALI
-  AEROGENERATORI
-  LINEA ELETTRICA ESISTENTE

coordinate aerogeneratori UTM-WGS84			
N.	EST	NORD	
1	498603	4595135	
2	498882	4594587	
3	499355	4594214	
4	500055	4593859	
5	500491	4593435	
6	500798	4592918	
7	501230	4592381	
8	499052	4596739	
9	498841	4596041	

 REGIONE PUGLIA Provincia di Foggia		PROGETTO PRELIMINARE IDENTIFICAZIONE L'AMBITO	
 Comune di San Marco La Caioia WIND FARM <i>località "Macedonia dell'Orto Defensa, Farnocella Manni, Macedonia della Marconca"</i>		SCALA WPM EGM ad 1:25.000	
PROPONENTE FARPOWER3 s. r. l. Via G. Galvani, 10 - 00101 ROMA - C.F. P. IVA: 1543141006 NIS: NS05800110001 - FERRARI SANBIO SPA Amministratore: <i>Antonio Di Stefano</i>		INQUADRAMENTO TERRITORIALE G. M. 1	
PROGETTO A CARICHI (vedi art. 10 del D. Lgs. n. 46 del 2001)		RELATIVI AL LAVORO PRESENTI (vedi art. 10 del D. Lgs. n. 46 del 2001)	
DATA DEL PROGETTO 20/02/2019		DATA 20/02/2019	
TITOLI 01 02 03 04 05		PRIMA EMISSIONE 01 02 03 04 05	
TITOLI 01 02 03 04 05		PRIMA EMISSIONE 01 02 03 04 05	


REGIONE PUGLIA
 DIREZIONE REGIONALE
 REGIONI, LAVORO, POLITICHE SOCIALI
 E POLITICHE ECONOMICHE

Laurea Pinto
ARCHITETTO
 Scuola A. 453

Campioni Concorsuali
 2018
 2019
 2020
 2021
 2022
 2023
 2024
 2025
 2026
 2027
 2028
 2029
 2030
 2031
 2032
 2033
 2034
 2035
 2036
 2037
 2038
 2039
 2040