KEYPLAN

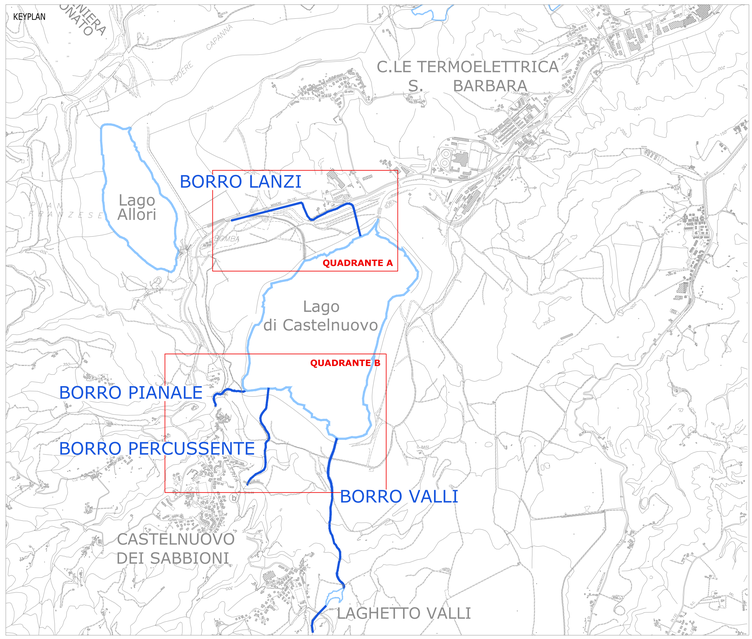

PLANIMETRIA DI DETTAGLIO - QUADRANTE A
SCALA 1:2.000

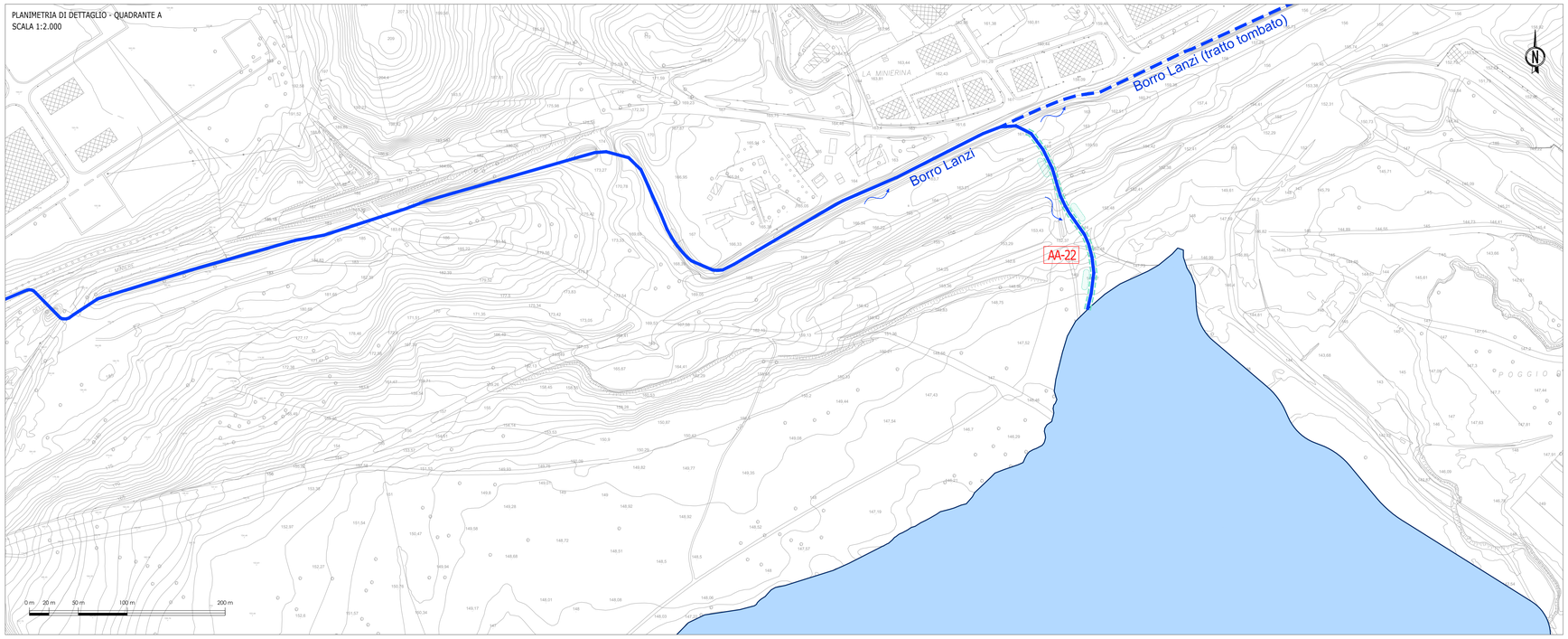

PLANIMETRIA DI DETTAGLIO - QUADRANTE B
SCALA 1:2.000

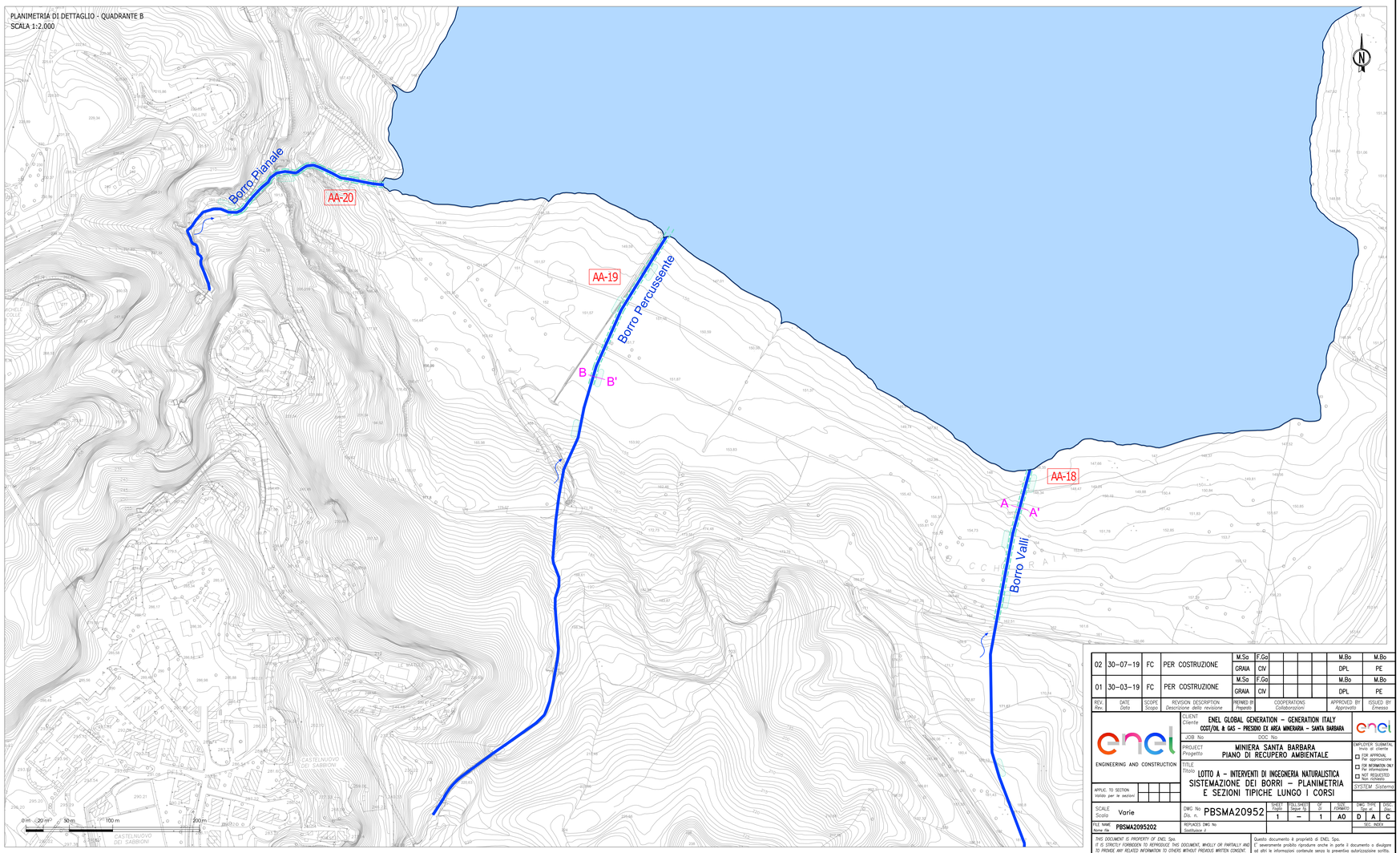

LEGENDA

- Piantumazione di nuclei boscati PR01
- Piantumazione di talee e inerbimento scarpata

Gli interventi di rinverdimento dei borri prevedono l'inerbimento scarpate, l'inserimento talee e la creazione di nuclei boscati in concomitanza di spianamenti della sponda con pendenza 1:3. L'intervento di inserimento di talee di salice andrà applicato negli ultimi 200 metri circa del corso d'acqua; la piantumazione di essenze arboree ed arbustive verrà effettuata in zone distanziate tra loro di circa 70-100 m e caratterizzate attualmente da assenza di copertura vegetale.

- AA-18 Interventi nel tratto terminale del Borro Valli
- AA-19 Interventi nel tratto terminale del Borro Percussente
- AA-20 Interventi nel tratto terminale del Borro Pianale
- AA-22 Interventi nel tratto terminale del Borro Lanzi

	Nuclei boscati PR01	Inerbimento scarpata	Piantumazione di talee lungo la scarpata
	N° aree	*Lunghezza intervento*	*Lunghezza intervento*
Borro Valli	4	175 m	175 m
Borro Percussente	4	200 m	200 m
Borro Pianale	3	205 m	205 m
Borro Lanzi	3	195 m	195 m

SEZIONE TIPOLOGICA BORRO IN CORRISPONDENZA DELLE SCARPATE 2:3 - SEZIONE A-A'
SCALA 1:100

SEZIONE TIPOLOGICA BORRO IN CORRISPONDENZA DELLE SCARPATE 1:3 - SEZIONE B-B'
SCALA 1:100

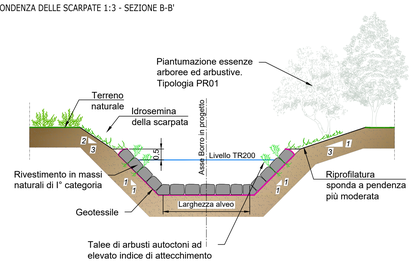

SESTO D'IMPIANTO PR01
SCALA 1:200



Esemplari di specie arboree
Salix alba
Alnus glutinosa
Populus alba
Quercus robur
Ulmus minor

Esemplari di specie arbustive
Cornus sanguinea
Crataegus monogyna
Viburnum opulus
Ligustrum vulgare

REV. Rev.	DATE Data	SCOPE Scopo	REVISION DESCRIPTION Descrizione della revisione	PREPARED BY Preparato	COOPERATIONS Collaborazioni				APPROVED BY Approvato	ISSUED BY Emesso
02	30–07–19	FC	PER COSTRUZIONE	M.So	F.Go				M.Bo	M.Bo
				GRAIA	CIV				DPL	PE
01	30–03–19	FC	PER COSTRUZIONE	M.So	F.Go				M.Bo	M.Bo
				GRAIA	CIV				DPL	PE

CLIENT Cliente: ENEL GLOBAL GENERATION – GENERATION ITALY
CCGT/OIL & GAS – PRESIDIO EX AREA MINIERARIA – SANTA BARBARA
JOB No
DOC No

ENGINEERING AND CONSTRUCTION

PROJECT Progetto: MINIERA SANTA BARBARA
PIANO DI RECUPERO AMBIENTALE

TITLE Titolo: LOTTO A – INTERVENTI DI INGEGNERIA NATURALISTICA
SISTEMAZIONE DEI BORRI – PLANIMETRIA
E SEZIONI TIPICHE LUNGO I CORSI

EMPLOYER COMMENTS Note al cliente
☐ FOR APPROVAL Per approvazione
☐ FOR INFORMATION ONLY Per informazione
☐ NOT REQUESTED Non richiesto

SYSTEM Sistema

APPLIC. TO SECTION Valido per le sezioni

SCALE Scala: Varie

DWG No Dis. n.: PBSMA20952

SHEET Foglio	TOL.SHEET Totale fogli	OF di	SIZE FORMATO	DWG TYPE Tipo di disegno	DISC. Disc.
1	–	1	A0	D	A C

SEC. INDEX

FILE NAME Name file: PBSMA2095202

REPLACES DWG No Sostituisce il

THIS DOCUMENT IS PROPERTY OF ENEL Spa.
IT IS STRICTLY FORBIDDEN TO REPRODUCE THIS DOCUMENT, WHOLLY OR PARTIALLY AND TO PROVIDE ANY RELATED INFORMATION TO OTHERS WITHOUT PREVIOUS WRITTEN CONSENT.

Questo documento è proprietà di ENEL Spa.
E' severamente proibito riprodurre anche in parte il documento e divulgare ad altri le informazioni contenute senza la preventiva autorizzazione scritta.