



REGIONE BASILICATA

Comune principale impianto



COMUNE DI MONTEMILONE
PROVINCIA DI POTENZA

Opere connesse



COMUNE DI VENOSA
PROVINCIA DI POTENZA



COMUNE DI SPINAZZOLA
PROVINCIA DI BAT



COMUNE DI BANZI
PROVINCIA DI POTENZA



COMUNE DI GENZANO DI LUCANIA
PROVINCIA DI POTENZA



COMUNE DI PALAZZO SAN GERVASIO
PROVINCIA DI POTENZA



PROGETTO PER LA REALIZZAZIONE DI UN IMPIANTO PER LA PRODUZIONE DI ENERGIA ELETTRICA DA FONTE EOLICA, AI SENSI DEL D.LGS N. 387 DEL 2003, COMPOSTO DA N° 17 AEREOGENERATORI, PER UNA POTENZA COMPLESSIVA DI 71.4 MW, SITO NEL COMUNE DI MONTEMILONE (PZ) E OPERE CONNESSE NEI COMUNI DI VENOSA (PZ), PALAZZO SAN GERVASIO (PZ), BANZI (PZ), GENZANO DI LUCANIA (PZ) E SPINAZZOLA (BT)

| COD.REG | DESCRIZIONE | SCALA DI RAPP. |
|--------------------------------|--|----------------|
| A.16.c.1/1.5 | Sezioni stradali dei tronchi di viabilità di nuova realizzazione RAMO 5 | 1:100 |
| COD. INT. TAV. SS-05 | | |


 ORDINE DEGLI INGEGNERI DELLA PROVINCIA DI SALERNO
 INGEGNERE GIUSEPPE DELLI PRISCOLI
 Albo N. 5333

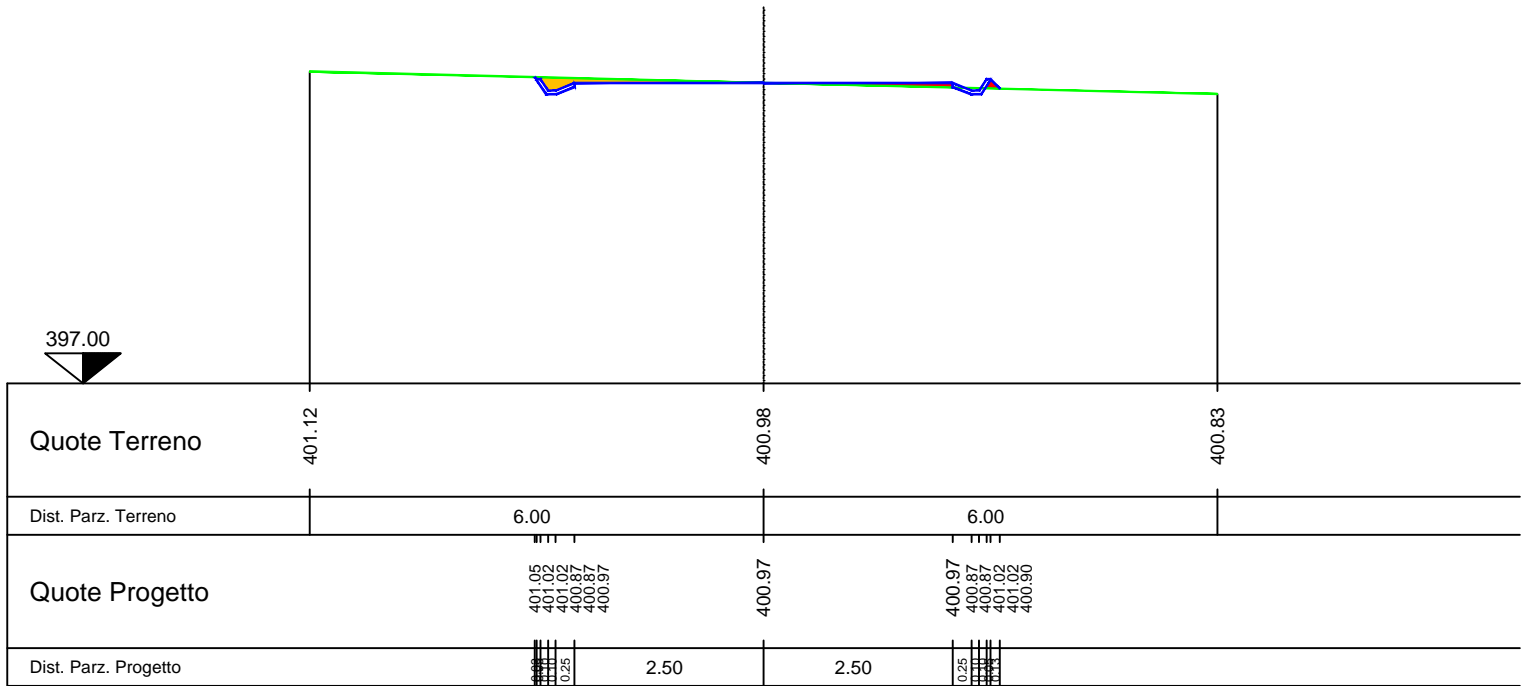

 ORDINE DEGLI INGEGNERI DELLA PROVINCIA DI POTENZA
 Dott. Ing. GIUSEPPE DE MASI
 N. 3457 "Sez. A"
 Settore: Civile ambientale
 L. 5/2012
 Prov. autorizzazione

| REDATTO | VERIFICATO | APPROVATO | REVISIONE |
|-------------------|-------------------|---|-------------|
| Geom. D. Sgambati | Arch. M. Lombardi | Ing. G. Delli Priscoli Ing. G. De Masi | Revisione 0 |
| | | | DATA |
| | | | 09/2019 |

RIP. 0.08
SCA. 0.19

SEZ.NUM. 1

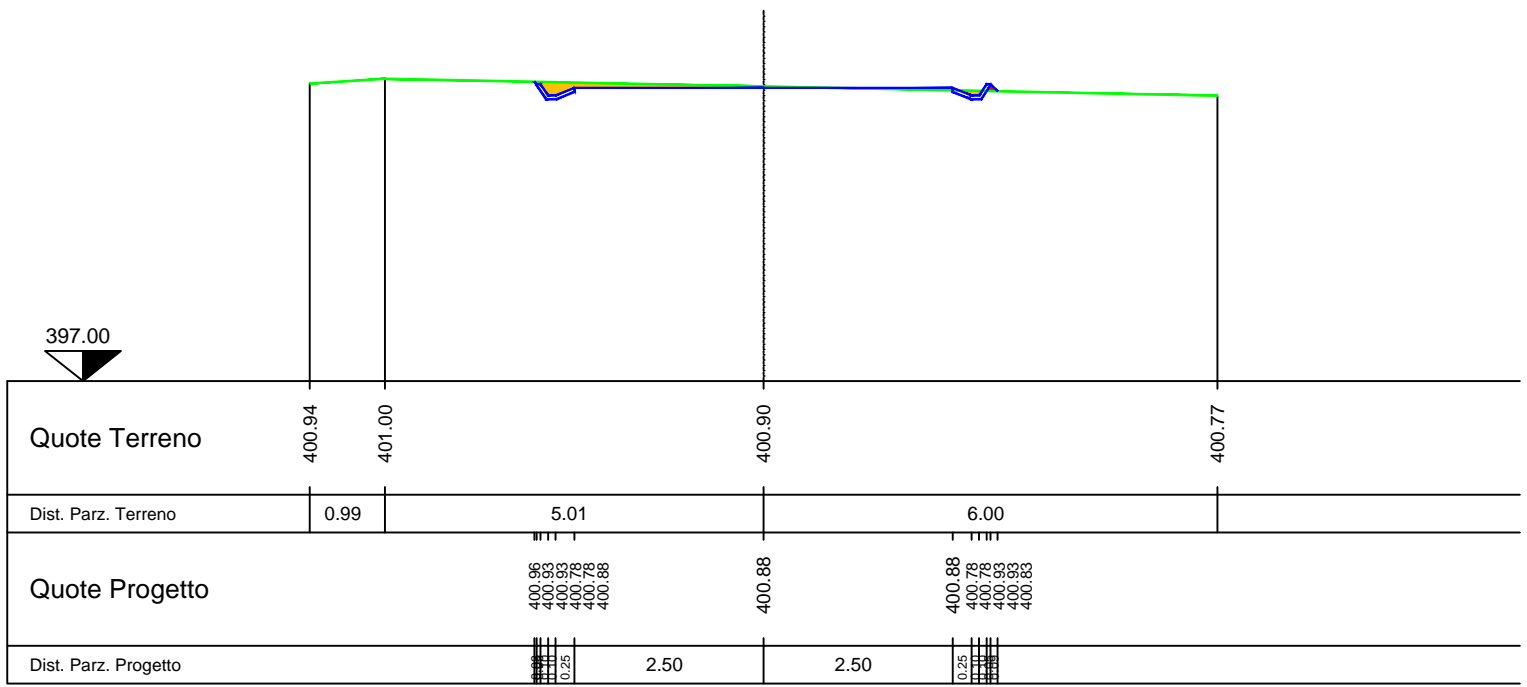
PROGR. 0.00
PARZ. 0.00



RIP. 0.03
SCA. 0.24

SEZ.NUM. 2

PROGR. 23.42
PARZ. 23.42



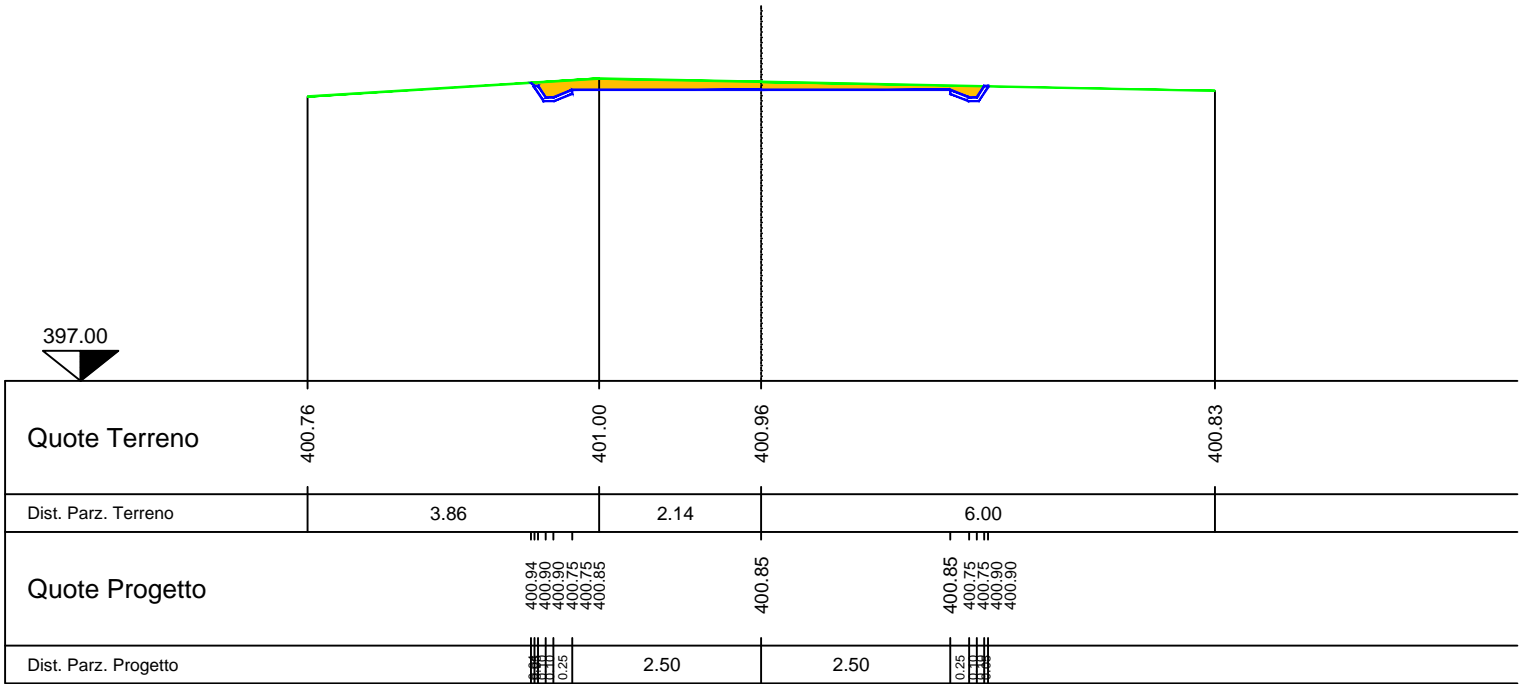
LEGENDA

| Simbolo | Descrizione | Simbolo | Descrizione | Simbolo | Descrizione |
|---------|-------------|---------|---------------------|---------|-------------|
| | Scavo | | Profilo di progetto | | Caneletta |
| | Riparto | | Profilo del terreno | | |

RIP. 0.00
SCA. 0.71

SEZ.NUM. 3

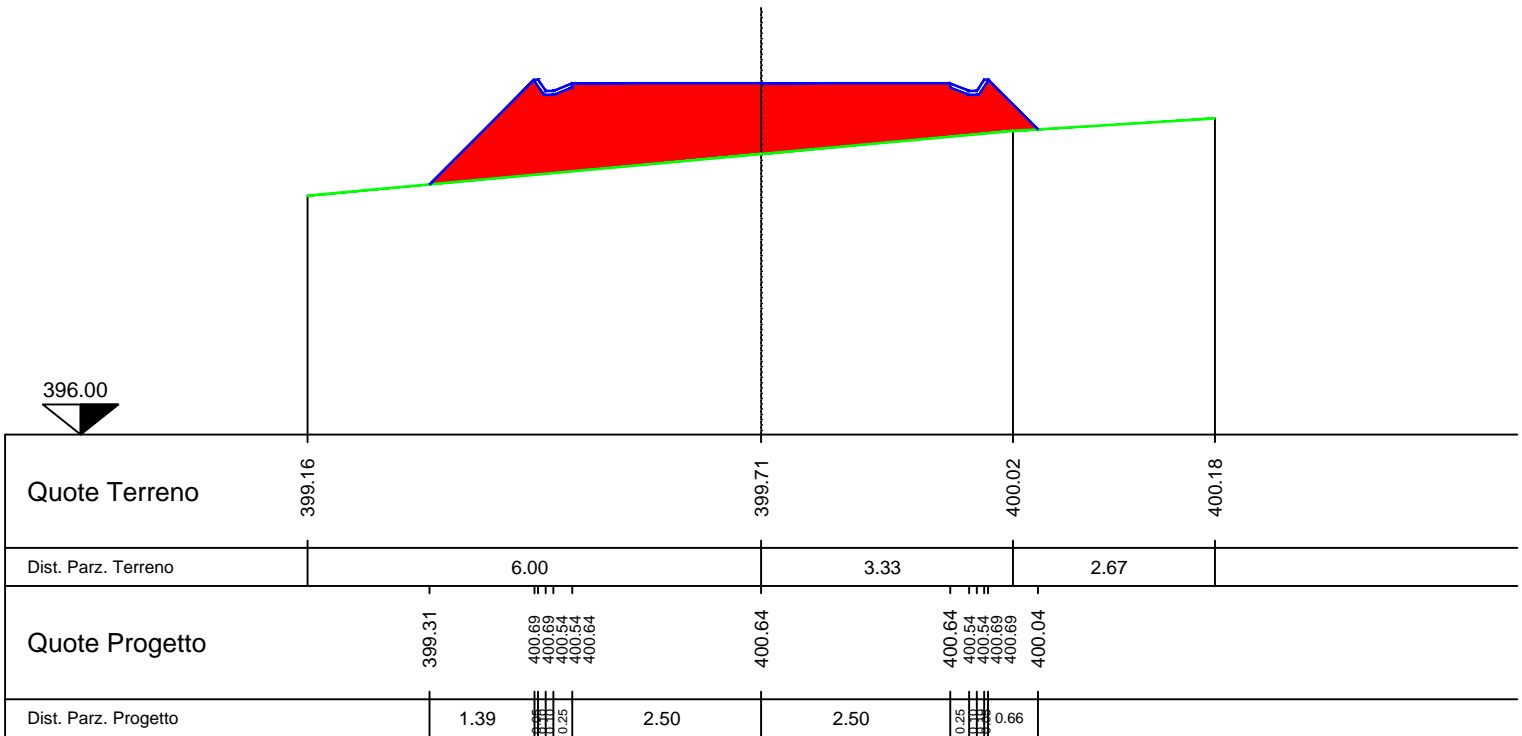
PROGR. 30.33
PARZ. 6.91



RIP. 6.62
SCA. 0.00

SEZ.NUM. 4

PROGR. 80.00
PARZ. 49.67



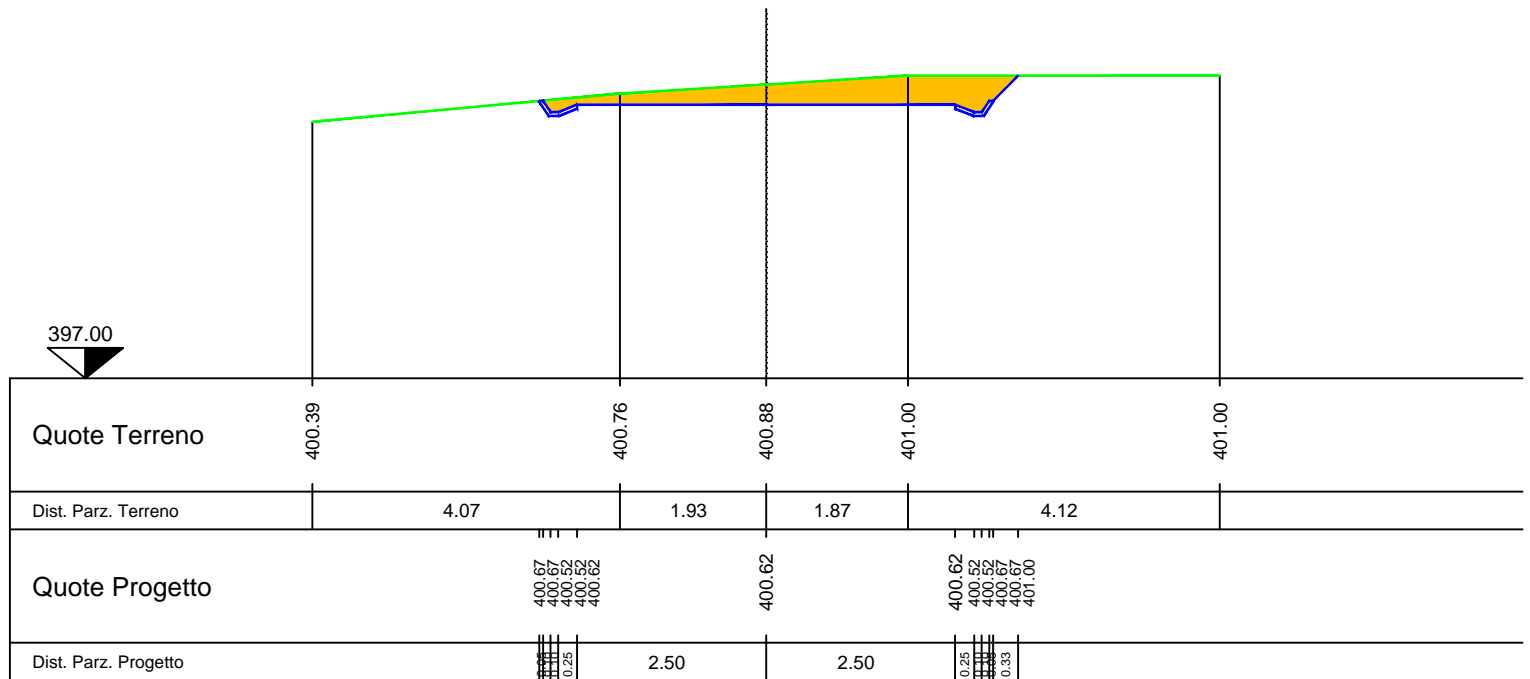
LEGENDA

| Simbolo | Descrizione | Simbolo | Descrizione | Simbolo | Descrizione |
|---------|-------------|---------|---------------------|---------|-------------|
| | Scavo | | Profilo di progetto | | Caneletta |
| | Riparto | | Profilo del terreno | | |

RIP. 0.00
SCA. 1.70

SEZ.NUM. 5

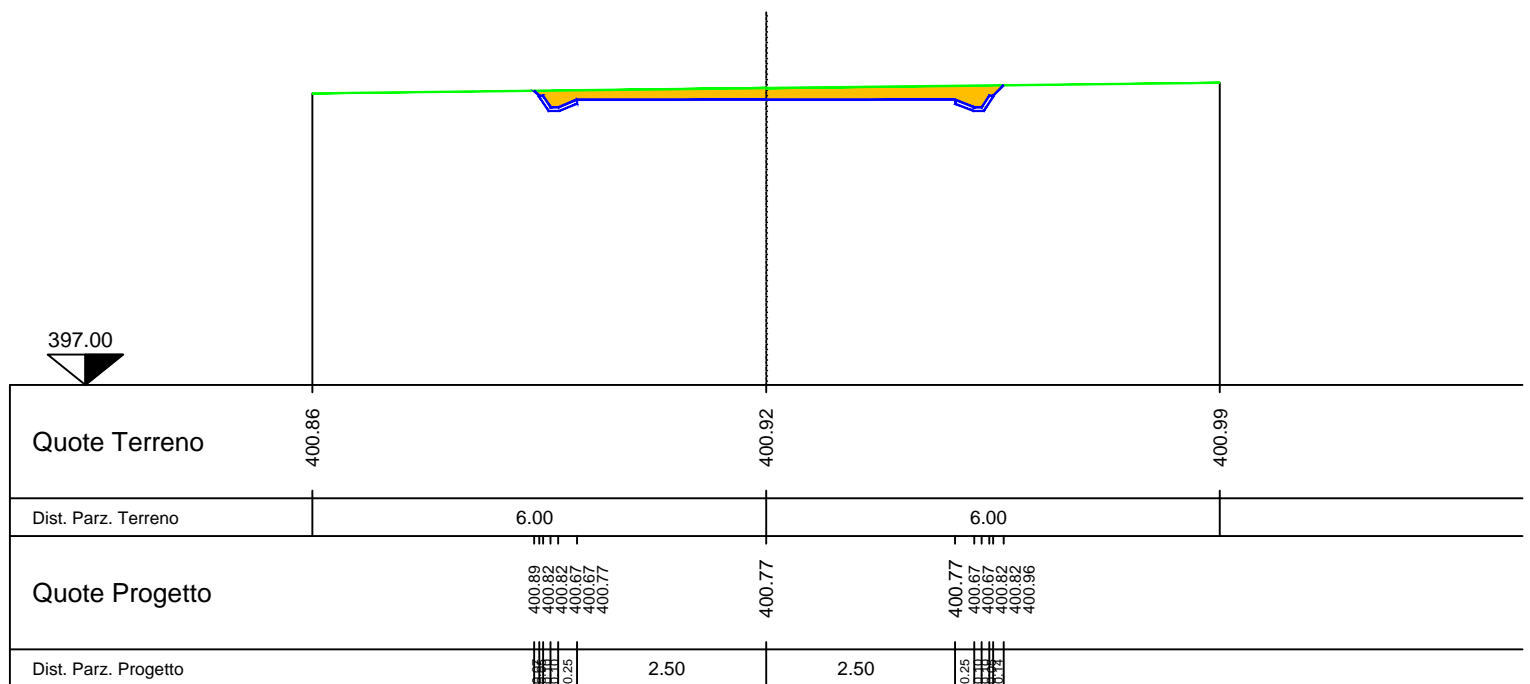
PROGR. 120.00
PARZ. 40.00



RIP. 0.00
SCA. 1.03

SEZ.NUM. 6

PROGR. 150.84
PARZ. 30.84



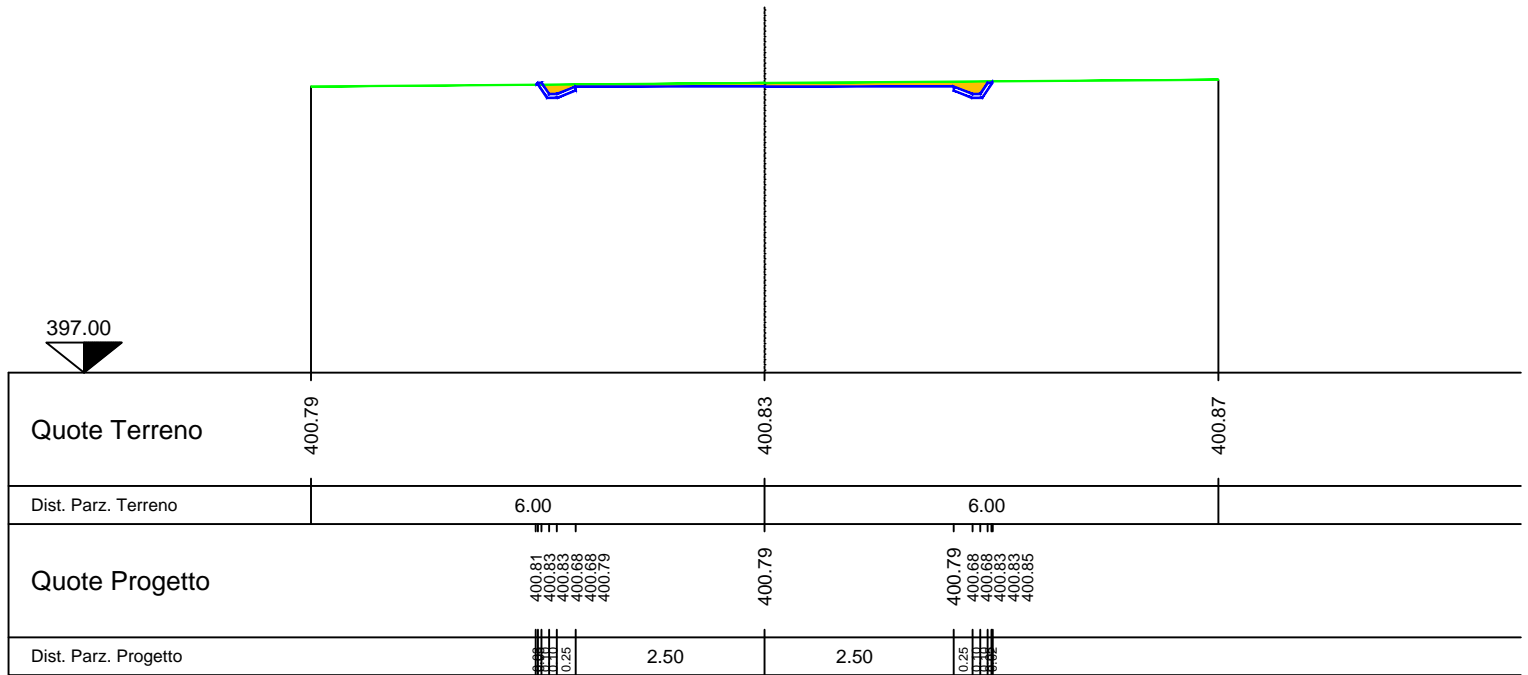
LEGENDA

| Simbolo | Descrizione | Simbolo | Descrizione | Simbolo | Descrizione |
|---------|-------------|---------|---------------------|---------|-------------|
| | Scavo | | Profilo di progetto | | Caneletta |
| | Riporto | | Profilo del terreno | | |

RIP. 0.00
SCA. 0.38

SEZ.NUM. 7

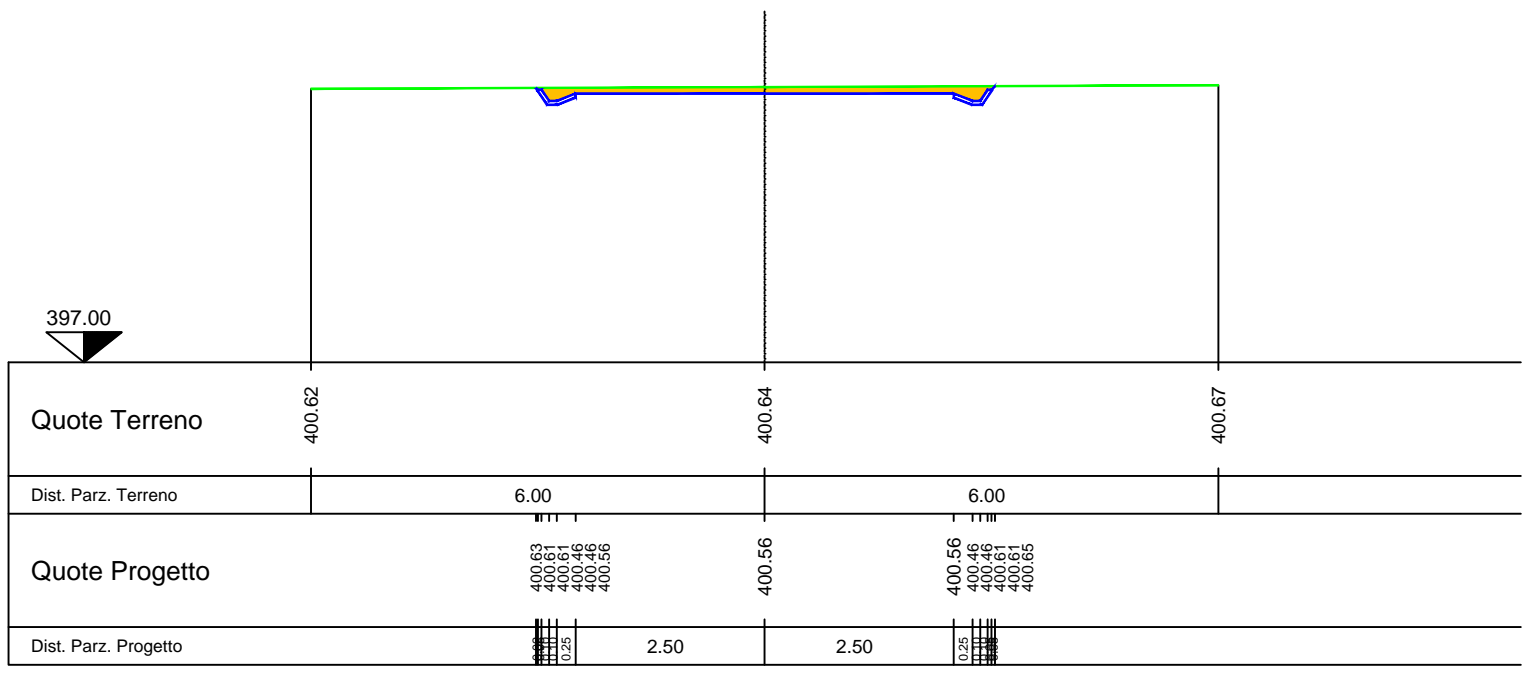
PROGR. 161.51
PARZ. 10.67



RIP. 0.00
SCA. 0.62

SEZ.NUM. 8

PROGR. 172.18
PARZ. 10.67



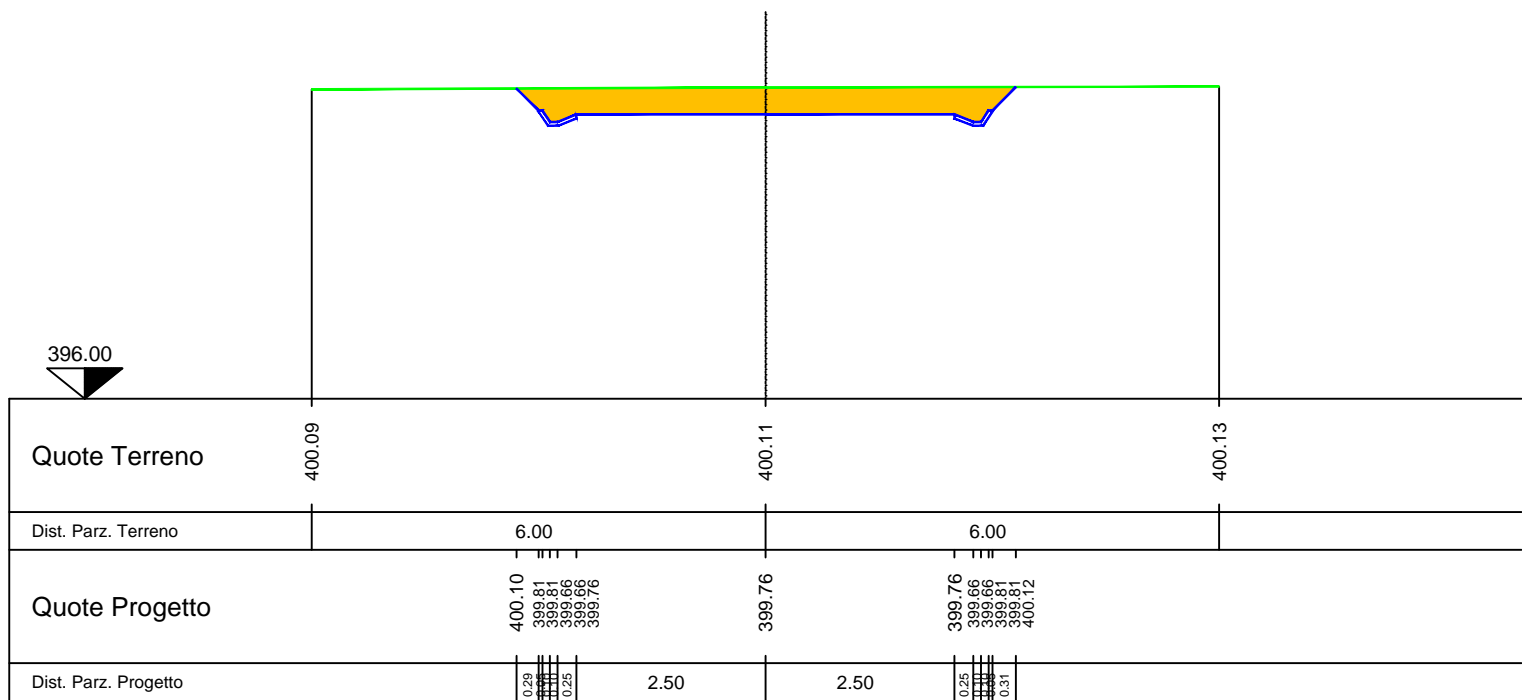
LEGENDA

| Simbolo | Descrizione | Simbolo | Descrizione | Simbolo | Descrizione |
|---------|-------------|---------|---------------------|---------|-------------|
| | Scavo | | Profilo di progetto | | Caneletta |
| | Riporto | | Profilo del terreno | | |

RIP. 0.00
SCA. 2.32

SEZ.NUM. 9

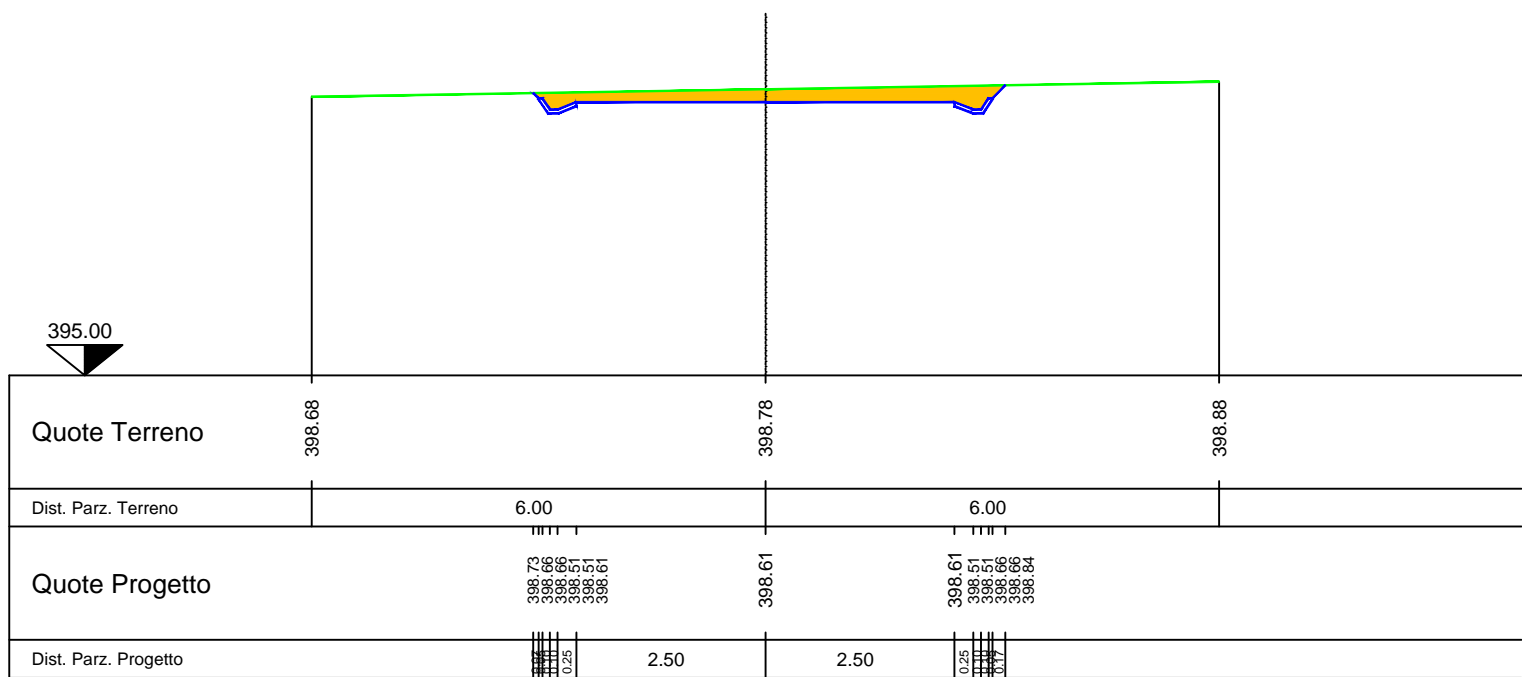
PROGR. 200.00
PARZ. 27.82



RIP. 0.00
SCA. 1.14

SEZ.NUM. 10

PROGR. 240.00
PARZ. 40.00



LEGENDA

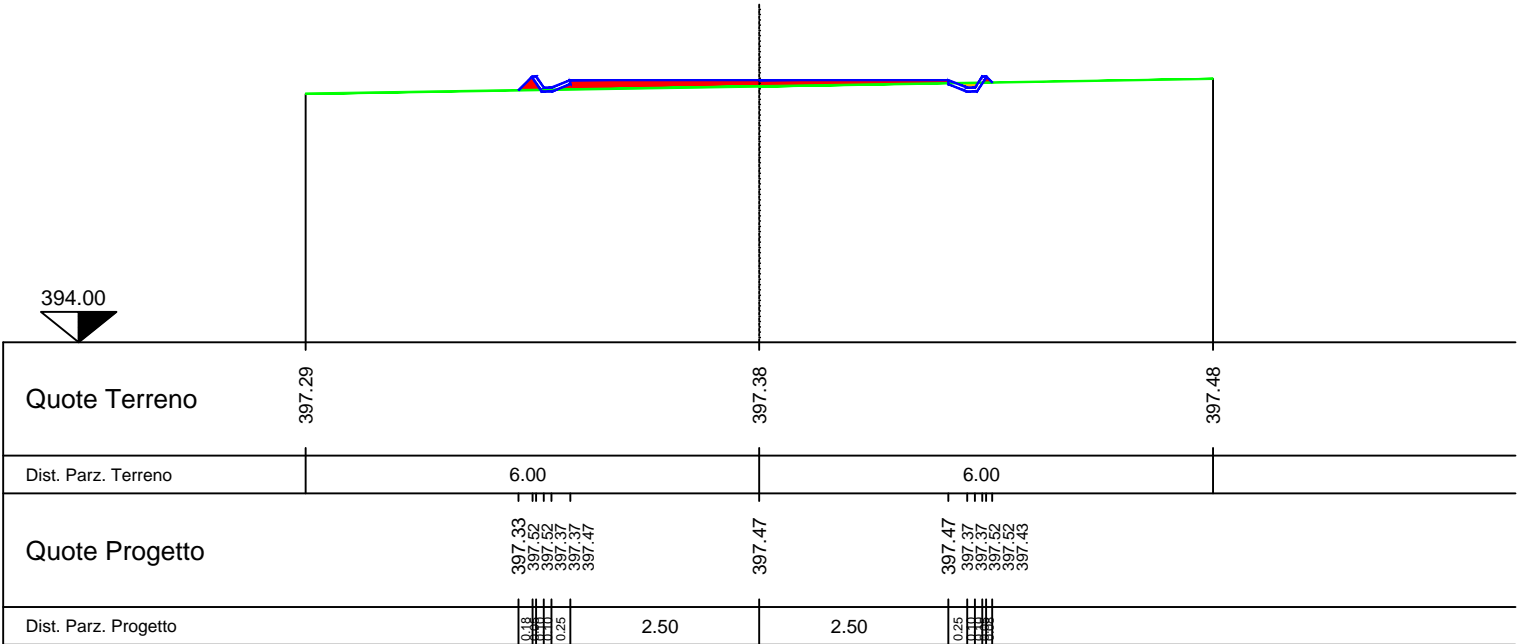
| Simbolo | Descrizione | Simbolo | Descrizione | Simbolo | Descrizione |
|---------|-------------|---------|---------------------|---------|-------------|
| | Scavo | | Profilo di progetto | | Caneletta |
| | Riporto | | Profilo del terreno | | |

RIP. 0.45
SCA. 0.04

SEZ.NUM. 11

PROGR. 280.00
PARZ. 40.00

394.00

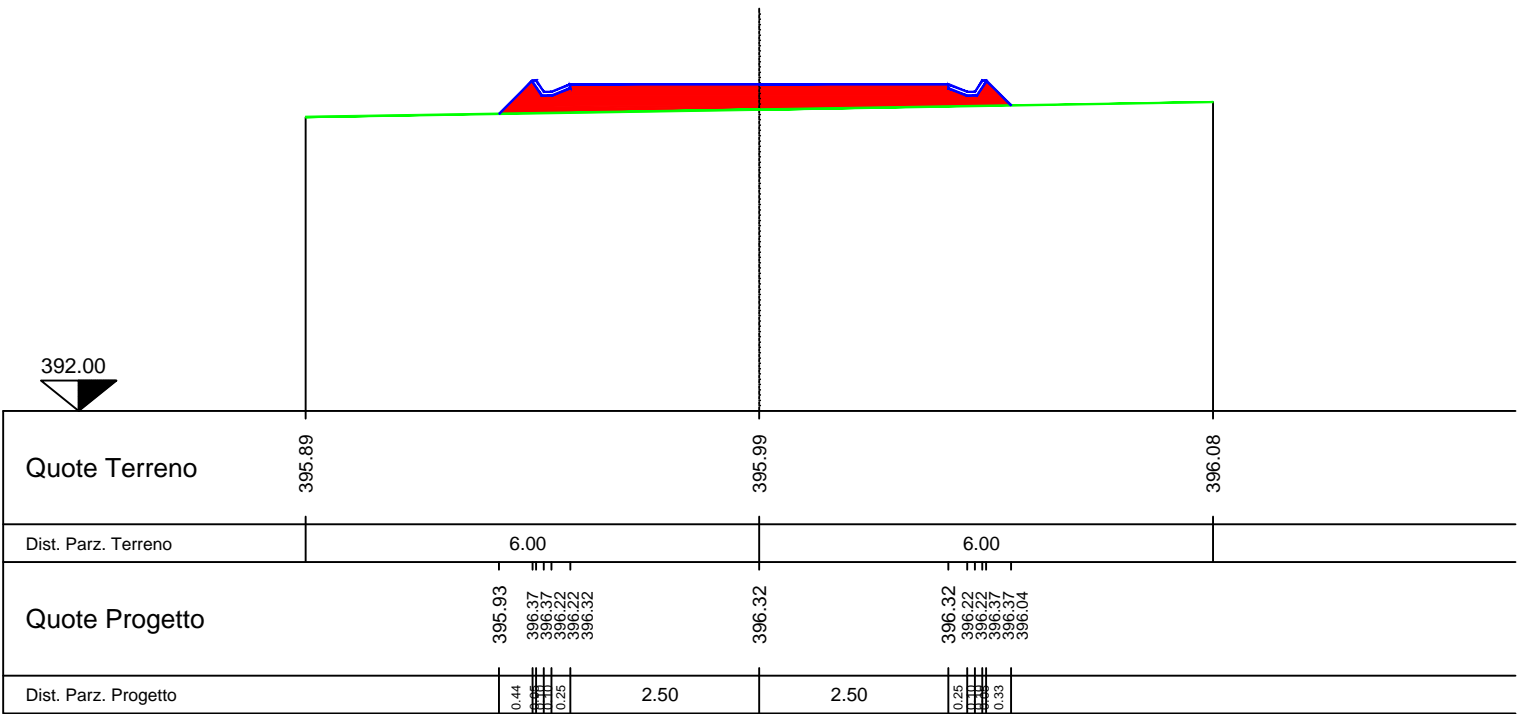


RIP. 2.06
SCA. 0.00

SEZ.NUM. 12

PROGR. 320.00
PARZ. 40.00

392.00



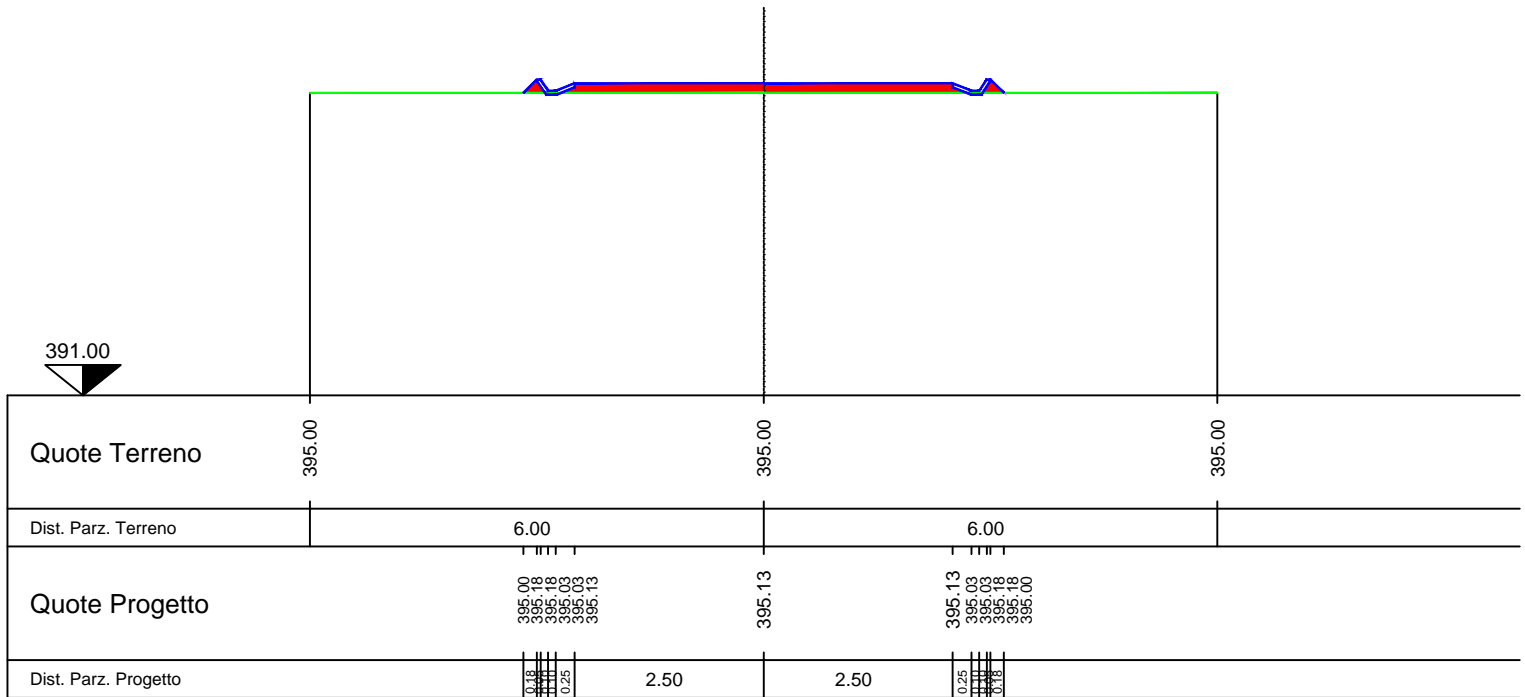
LEGENDA

| Simbolo | Descrizione | Simbolo | Descrizione | Simbolo | Descrizione |
|---------|-------------|---------|---------------------|---------|-------------|
| | Scavo | | Profilo di progetto | | Caneletta |
| | Riparto | | Profilo del terreno | | |

RIP. 0.70
SCA. 0.01

SEZ.NUM. 13

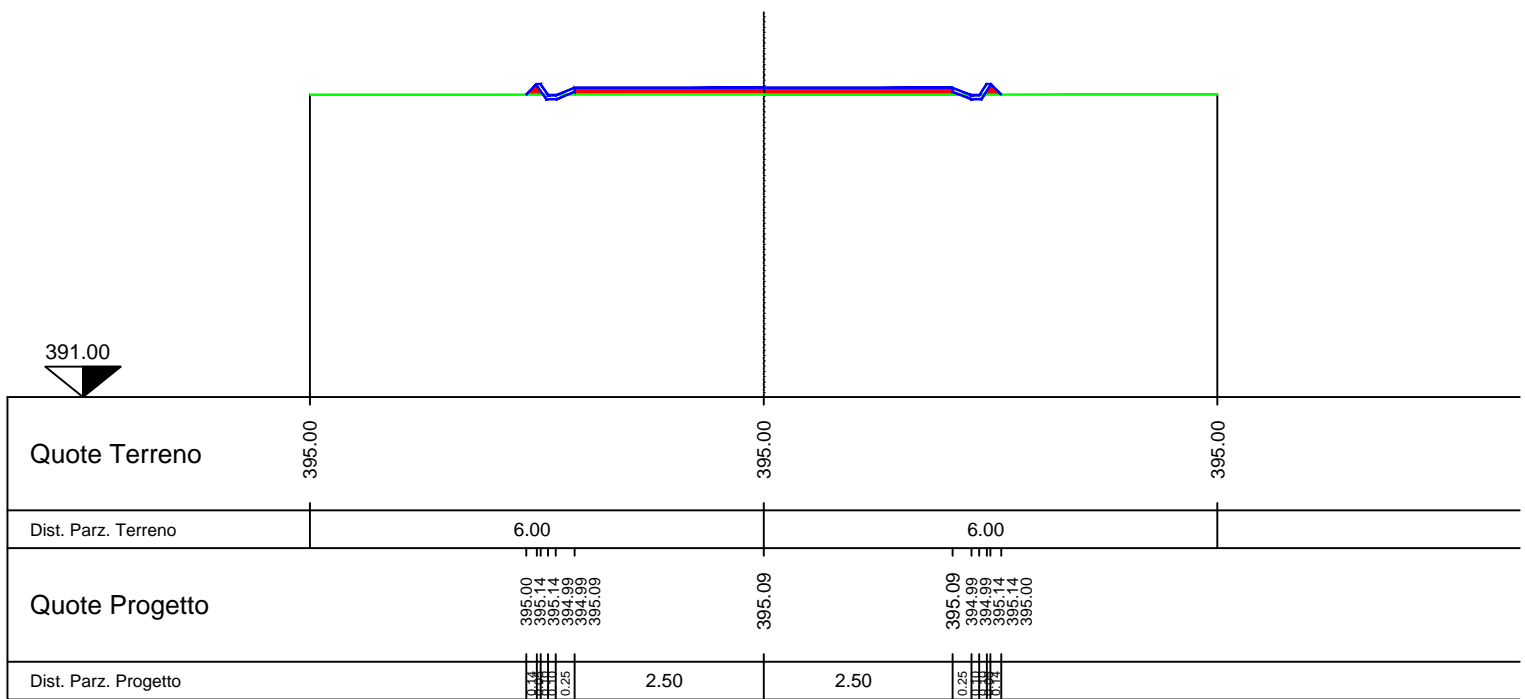
PROGR. 362.45
PARZ. 42.45



RIP. 0.49
SCA. 0.03

SEZ.NUM. 14

PROGR. 400.00
PARZ. 37.55



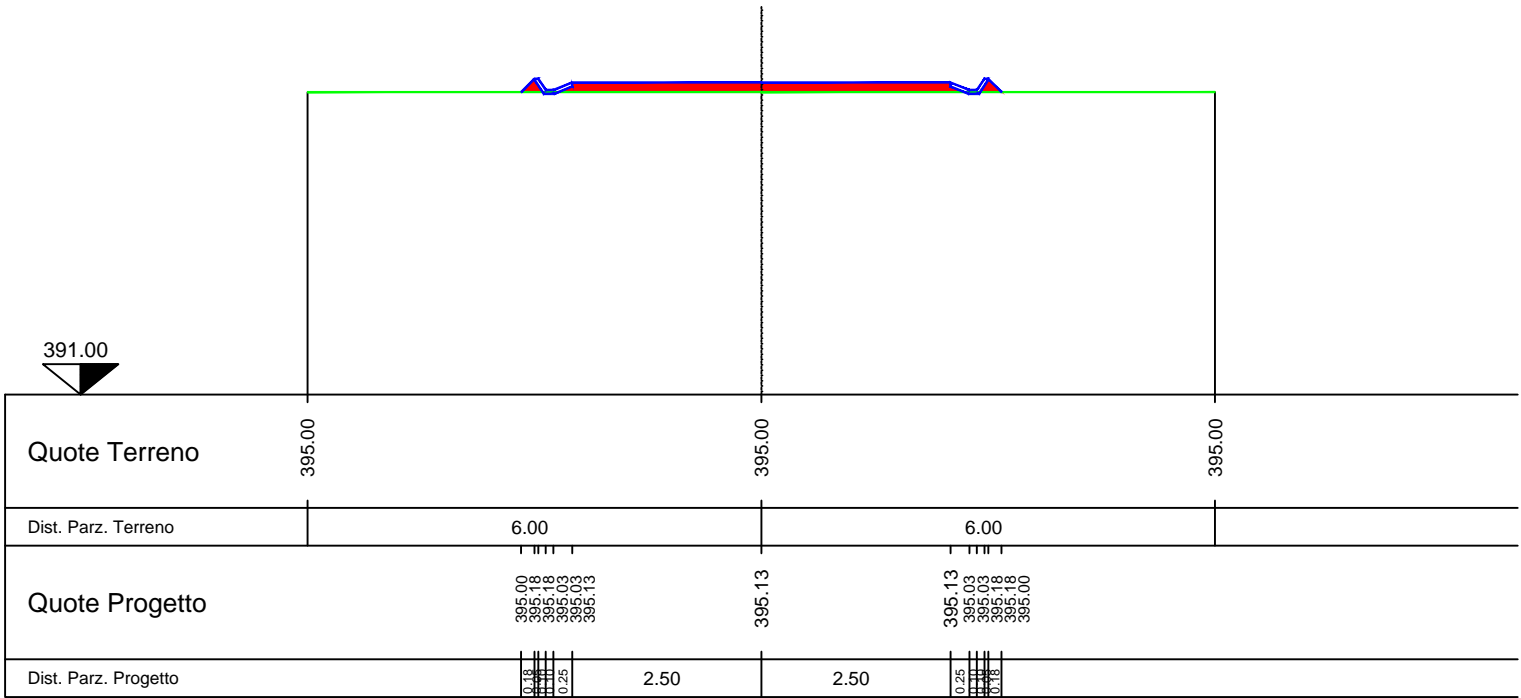
LEGENDA

| Simbolo | Descrizione | Simbolo | Descrizione | Simbolo | Descrizione |
|---------|-------------|---------|---------------------|---------|-------------|
| | Scavo | | Profilo di progetto | | Caneletta |
| | Riporto | | Profilo del terreno | | |

RIP. 0.70
SCA. 0.01

SEZ.NUM. 15

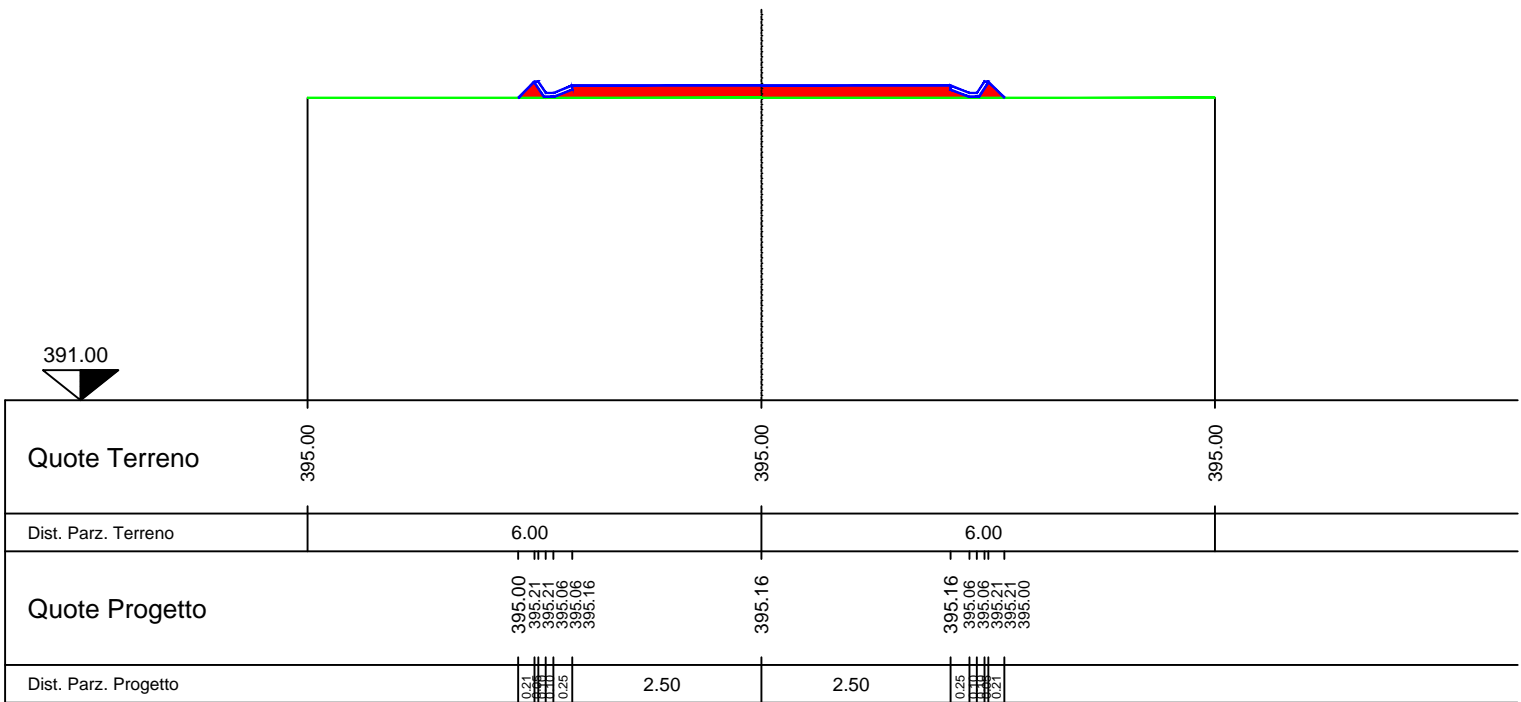
PROGR. 440.00
PARZ. 40.00



RIP. 0.93
SCA. 0.00

SEZ.NUM. 16

PROGR. 480.00
PARZ. 40.00



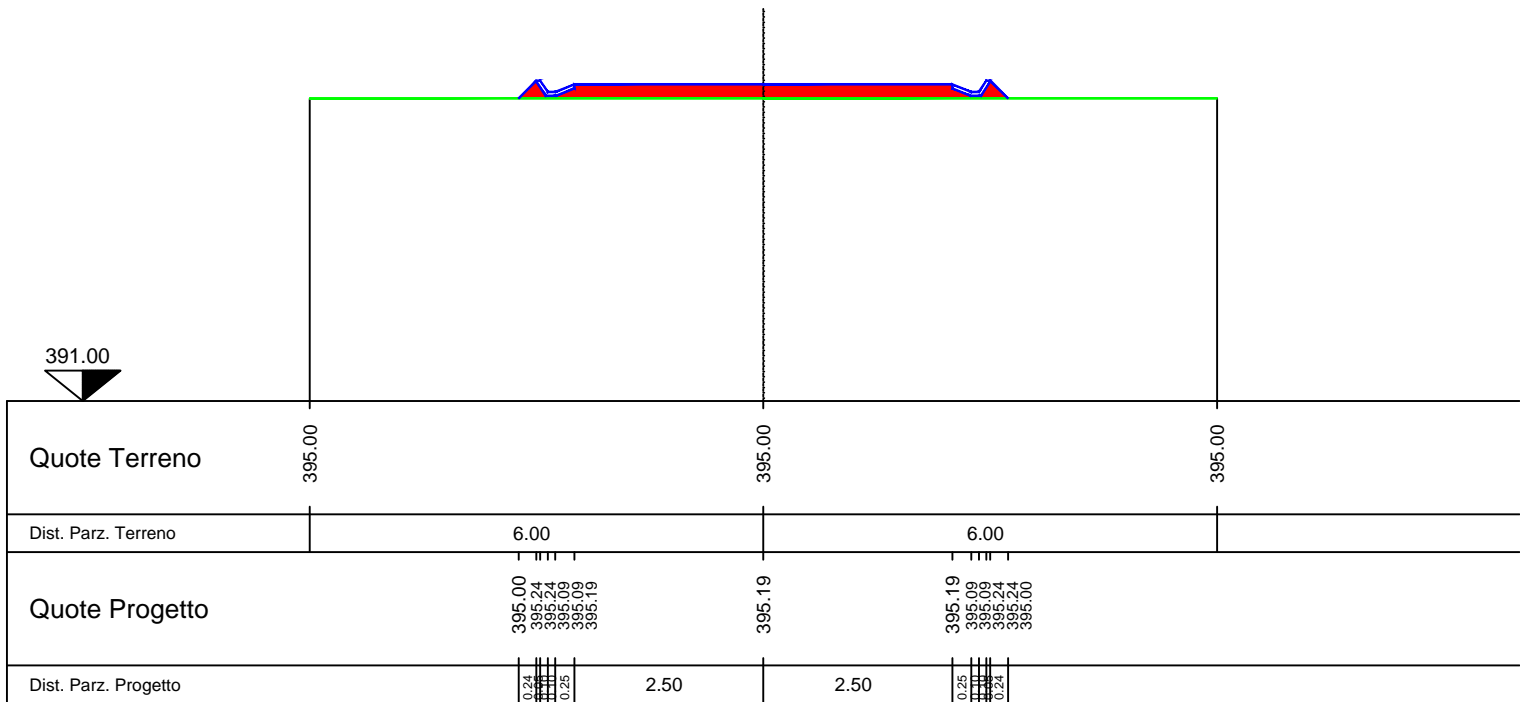
LEGENDA

| Simbolo | Descrizione | Simbolo | Descrizione | Simbolo | Descrizione |
|---------|-------------|---------|---------------------|---------|-------------|
| | Scavo | | Profilo di progetto | | Caneletta |
| | Riporto | | Profilo del terreno | | |

RIP. 1.08
SCA. 0.00

SEZ.NUM. 17

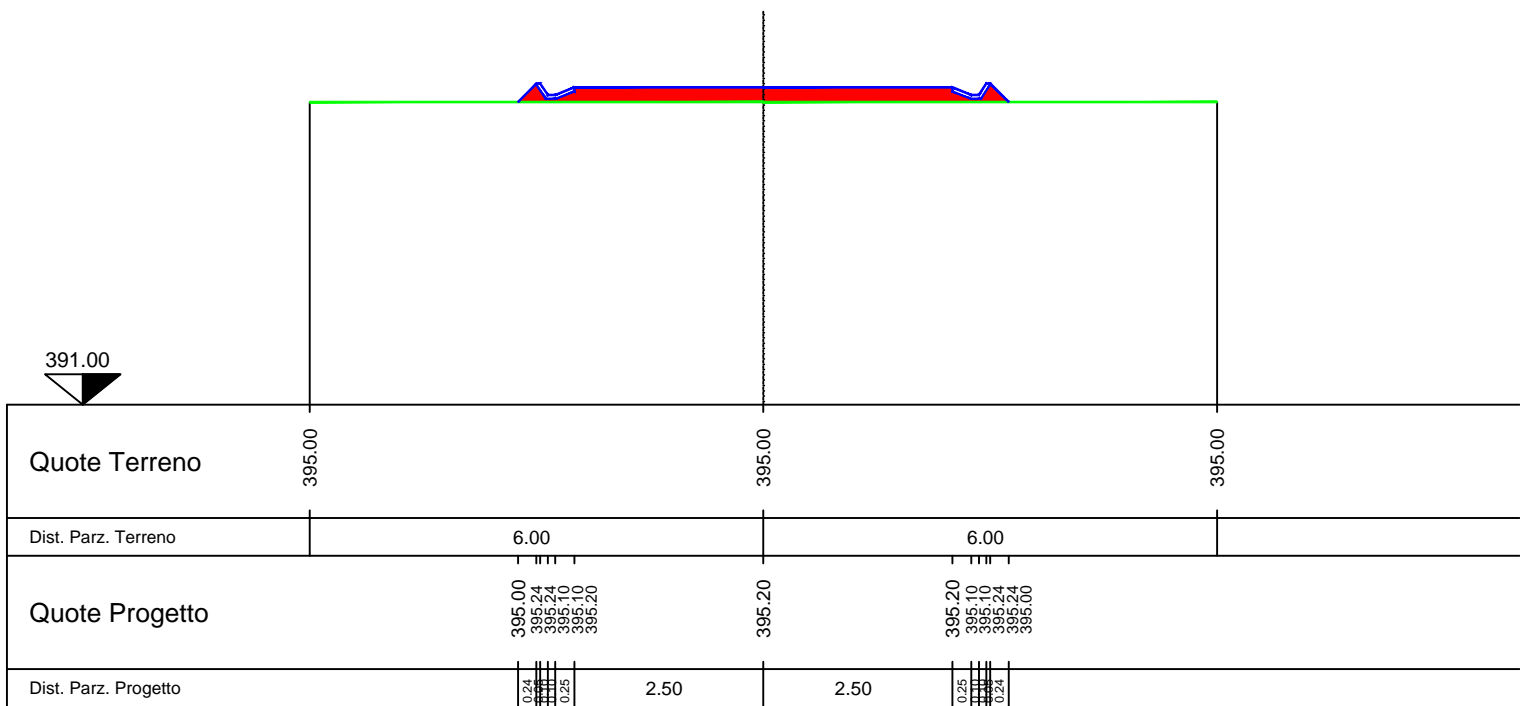
PROGR. 504.06
PARZ. 24.06



RIP. 1.13
SCA. 0.00

SEZ.NUM. 18

PROGR. 514.75
PARZ. 10.69



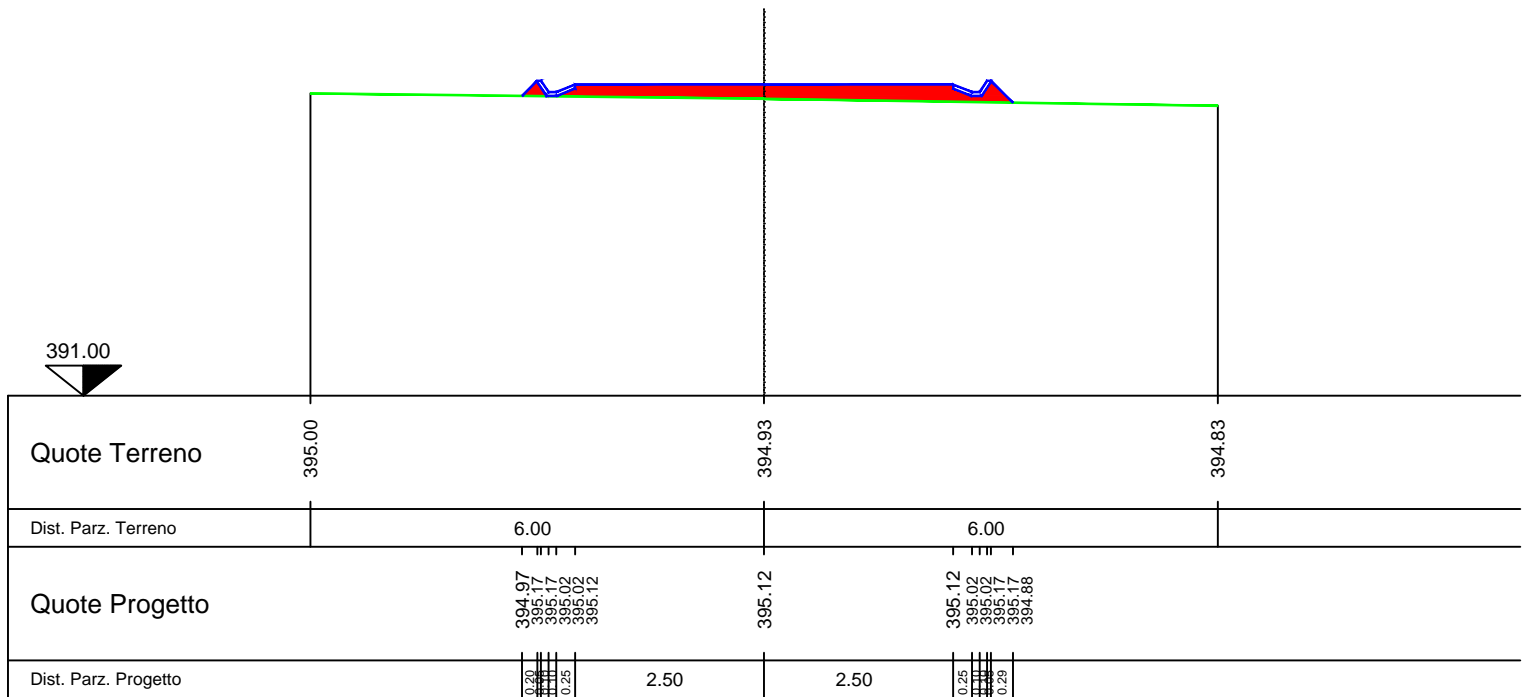
LEGENDA

| Simbolo | Descrizione | Simbolo | Descrizione | Simbolo | Descrizione |
|---------|-------------|---------|---------------------|---------|-------------|
| | Scavo | | Profilo di progetto | | Caneletta |
| | Riparto | | Profilo del terreno | | |

RIP. 1.11
SCA. 0.00

SEZ.NUM. 19

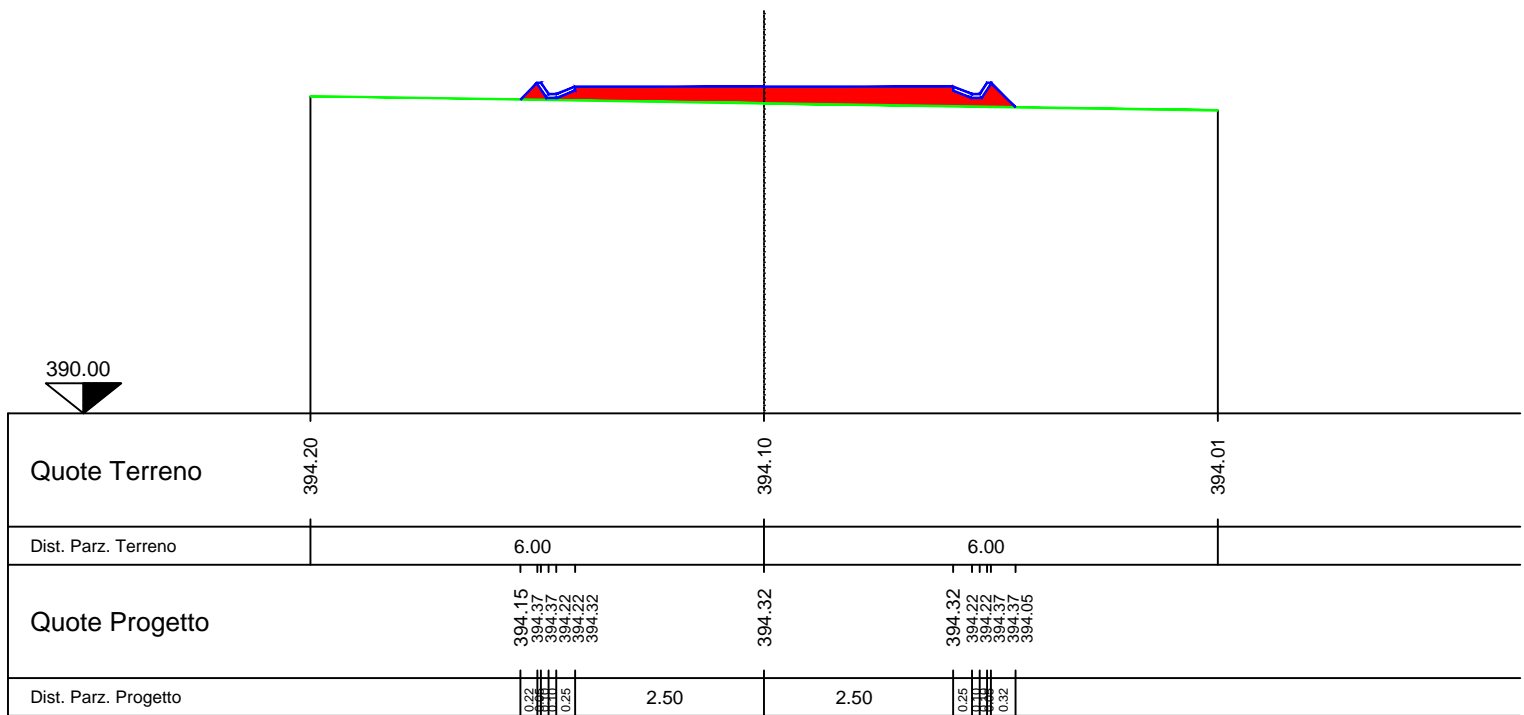
PROGR. 525.43
PARZ. 10.69








RIP. 1.31
SCA. 0.00

SEZ.NUM. 20

PROGR. 560.00
PARZ. 34.57



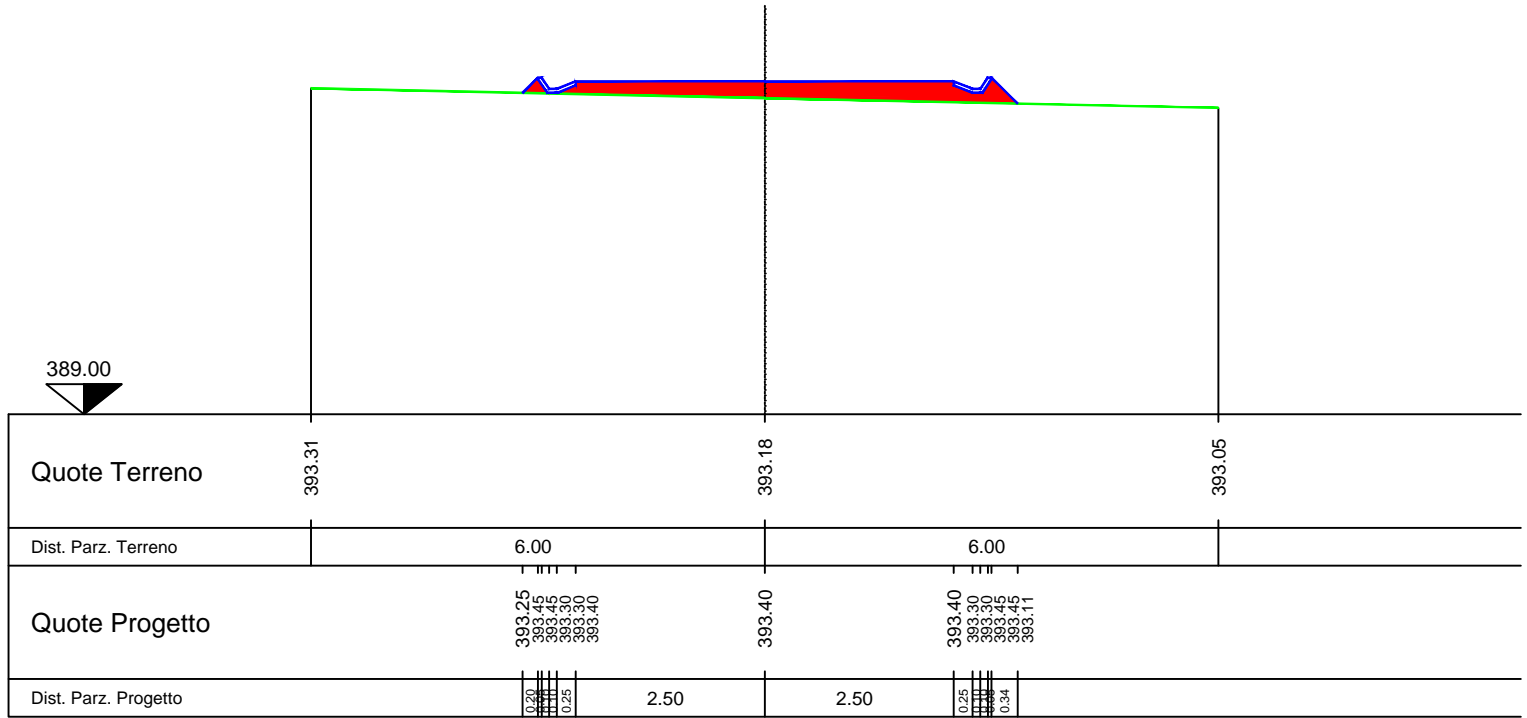
LEGENDA

| Simbolo | Descrizione | Simbolo | Descrizione | Simbolo | Descrizione |
|---|-------------|---|---------------------|---|-------------|
|  | Scavo |  | Profilo di progetto |  | Caneletta |
|  | Riparto |  | Profilo del terreno | | |

RIP. 1.31
SCA. 0.00

SEZ.NUM. 21

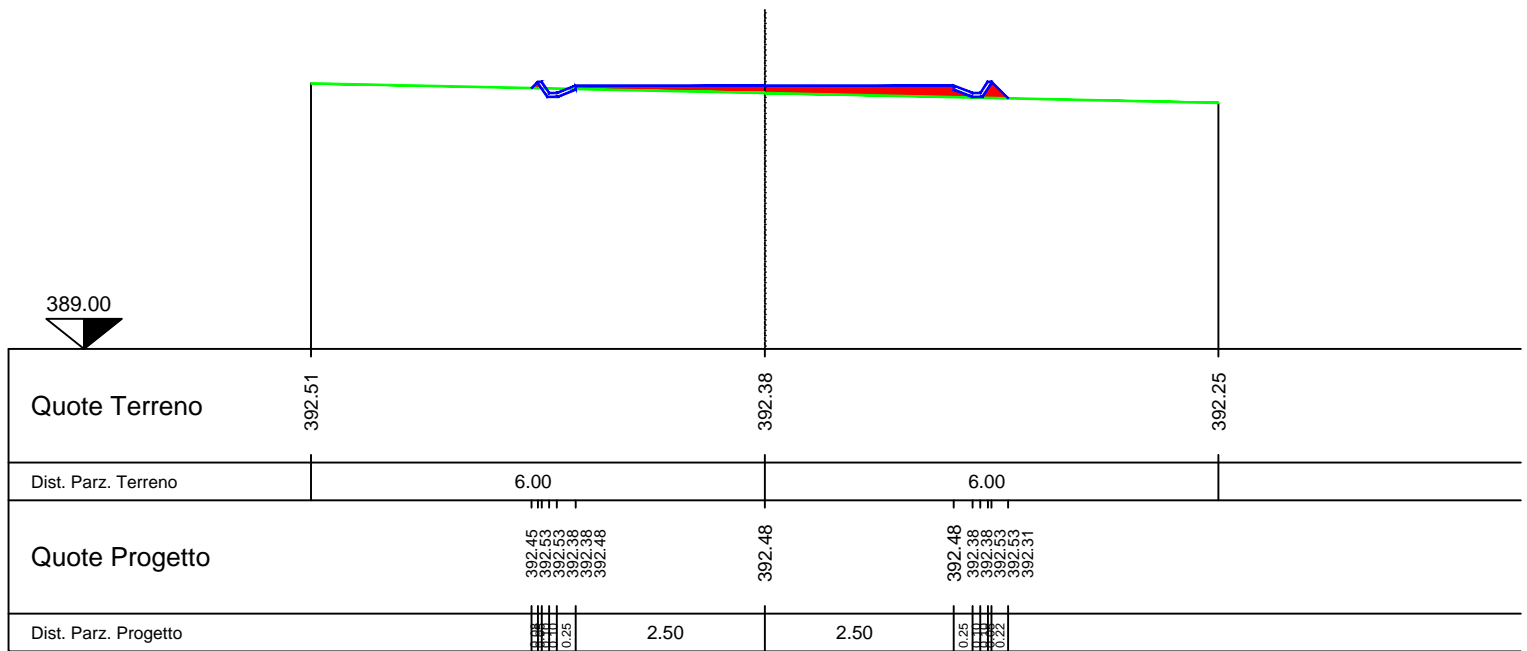
PROGR. 600.00
PARZ. 40.00



RIP. 0.56
SCA. 0.03

SEZ.NUM. 22

PROGR. 640.00
PARZ. 40.00



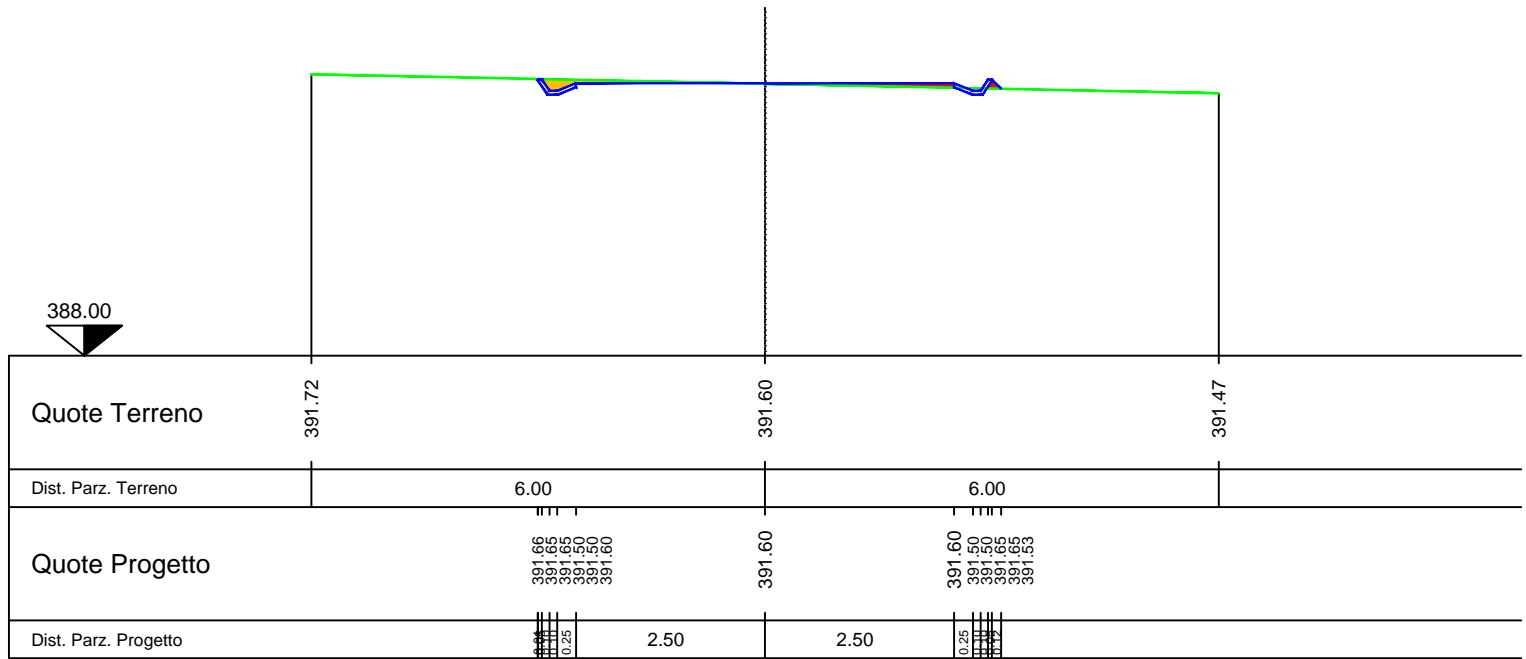
LEGENDA

| Simbolo | Descrizione | Simbolo | Descrizione | Simbolo | Descrizione |
|---------|-------------|---------|---------------------|---------|-------------|
| | Scavo | | Profilo di progetto | | Caneletta |
| | Riporto | | Profilo del terreno | | |

RIP. 0.10
SCA. 0.15

SEZ.NUM. 23

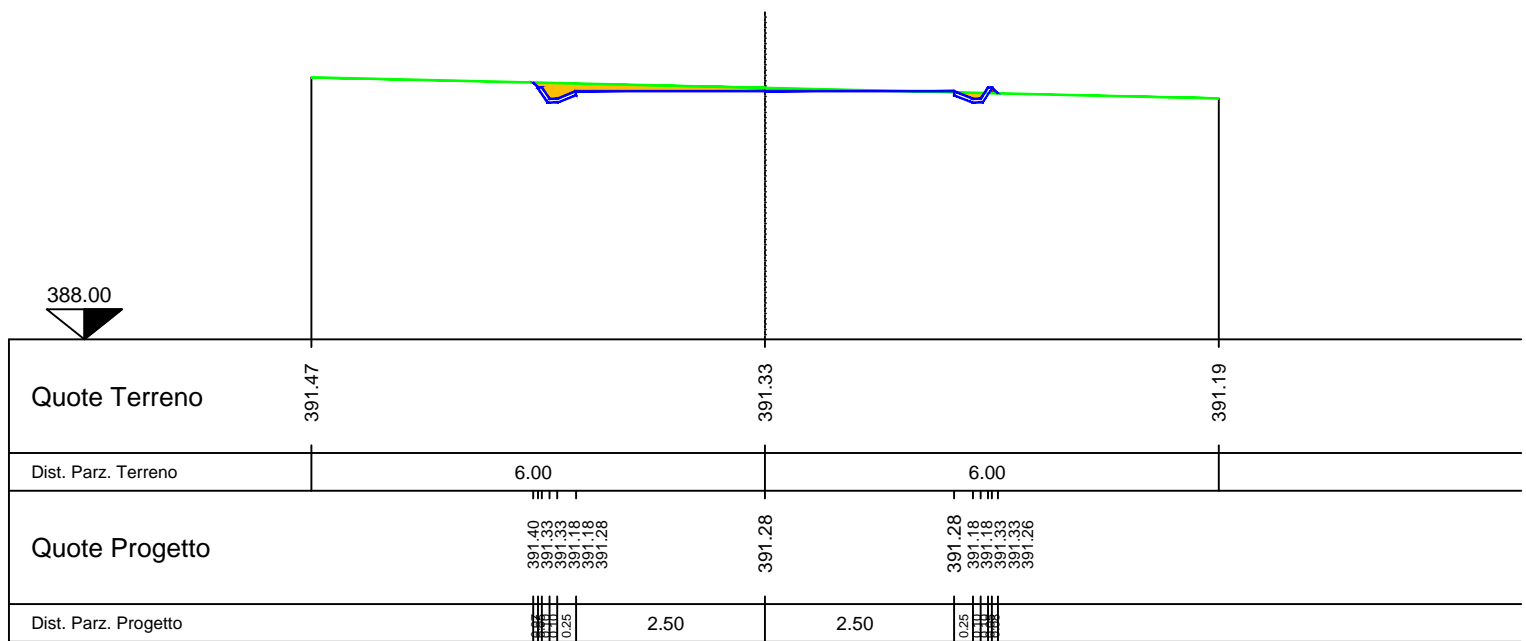
PROGR. 678.27
PARZ. 38.27



RIP. 0.01
SCA. 0.37

SEZ.NUM. 24

PROGR. 692.17
PARZ. 13.90



LEGENDA

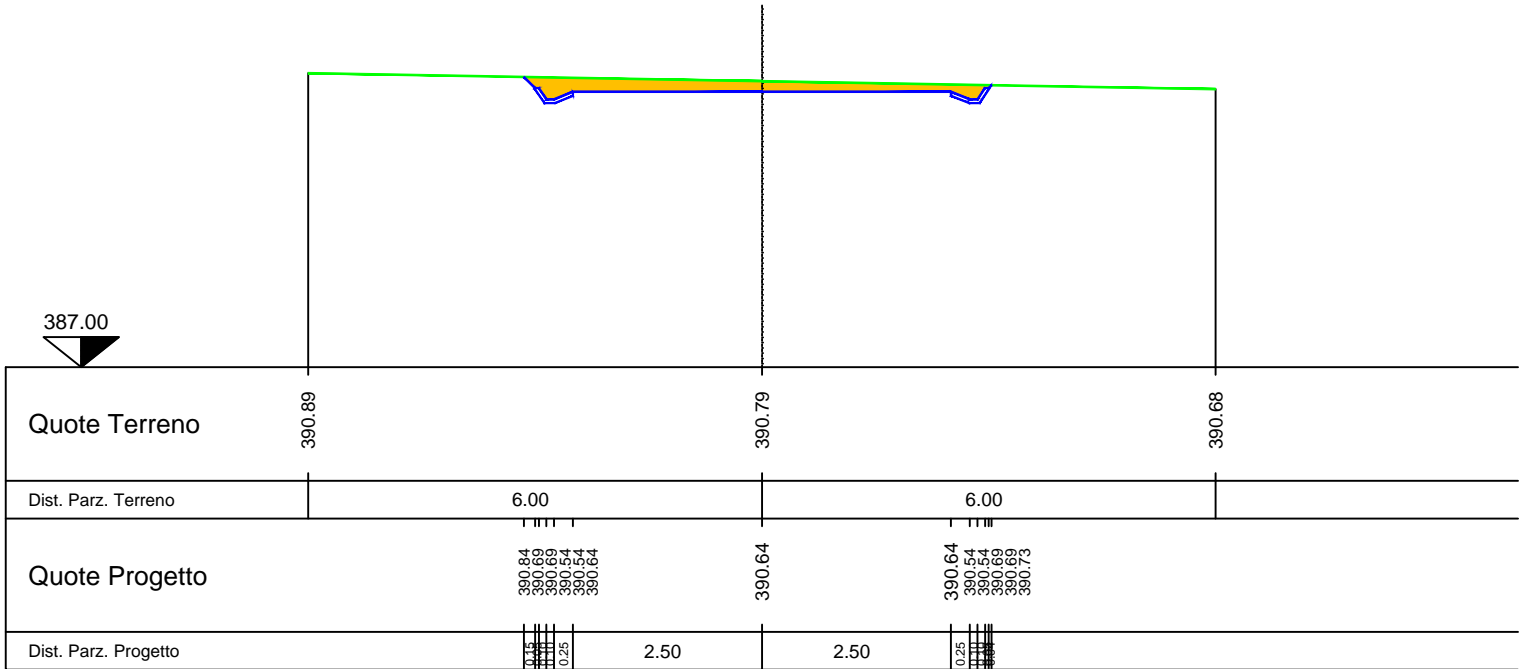
| Simbolo | Descrizione | Simbolo | Descrizione | Simbolo | Descrizione |
|---------|-------------|---------|---------------------|---------|-------------|
| | Scavo | | Profilo di progetto | | Caneletta |
| | Riporto | | Profilo del terreno | | |

RIP. 0.00
SCA. 0.96

SEZ.NUM. 25

PROGR. 720.00
PARZ. 27.83

387.00

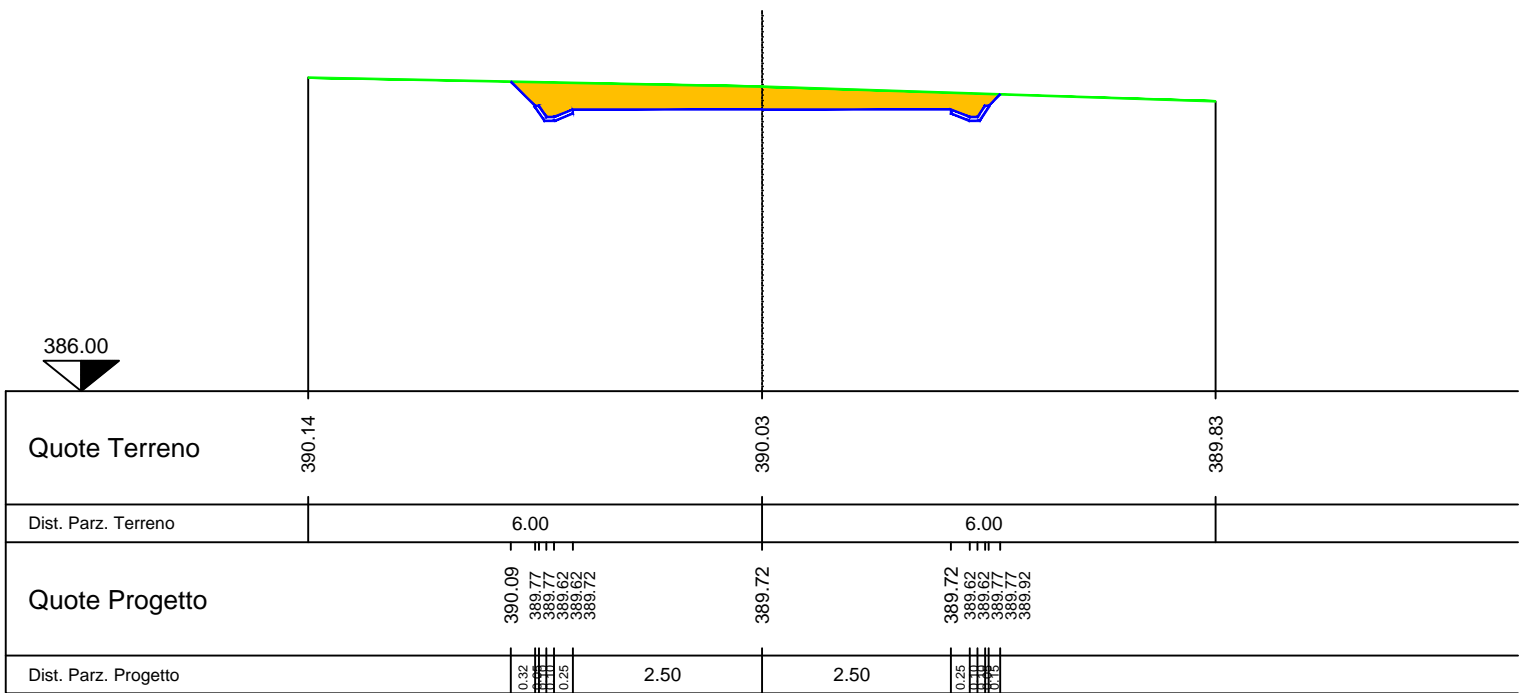


RIP. 0.00
SCA. 1.92

SEZ.NUM. 26

PROGR. 760.00
PARZ. 40.00

386.00



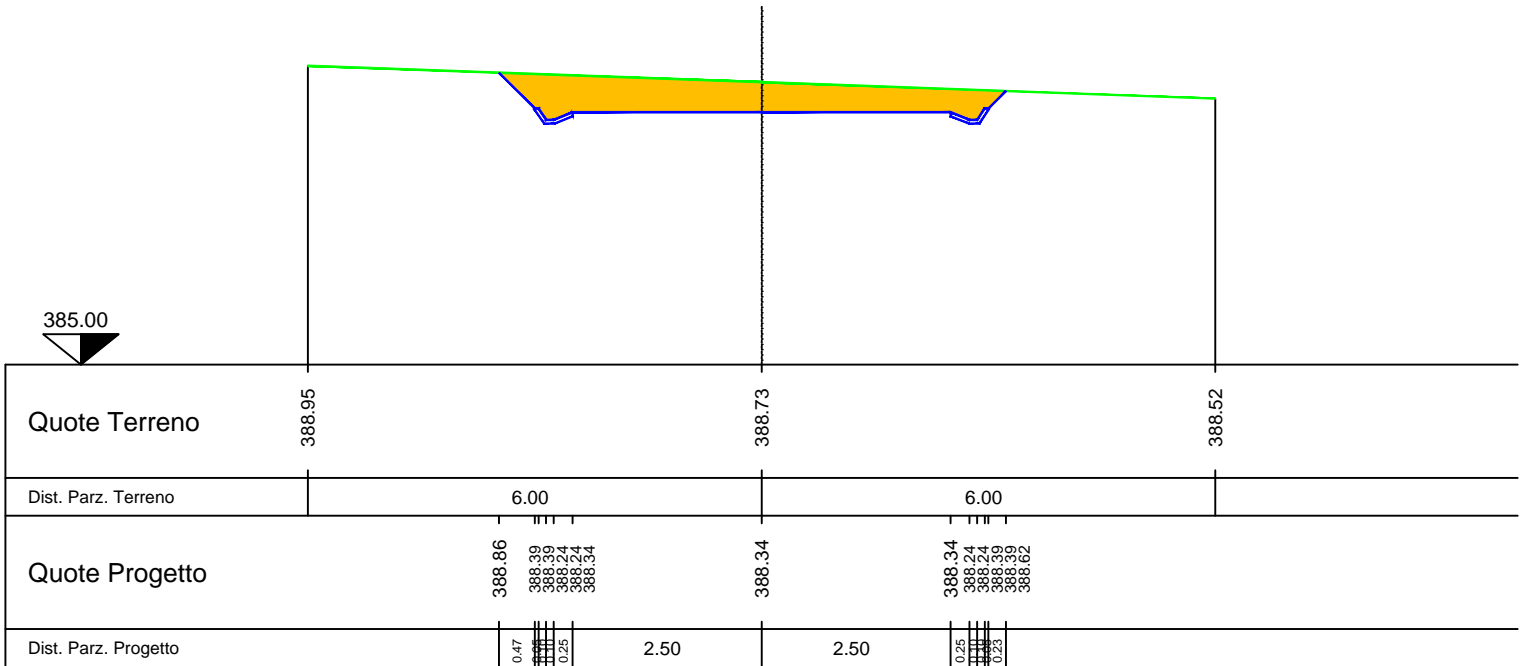
LEGENDA

| Simbolo | Descrizione | Simbolo | Descrizione | Simbolo | Descrizione |
|---------|-------------|---------|---------------------|---------|-------------|
| | Scavo | | Profilo di progetto | | Caneletta |
| | Riporto | | Profilo del terreno | | |

RIP. 0.00
SCA. 2.62

SEZ.NUM. 27

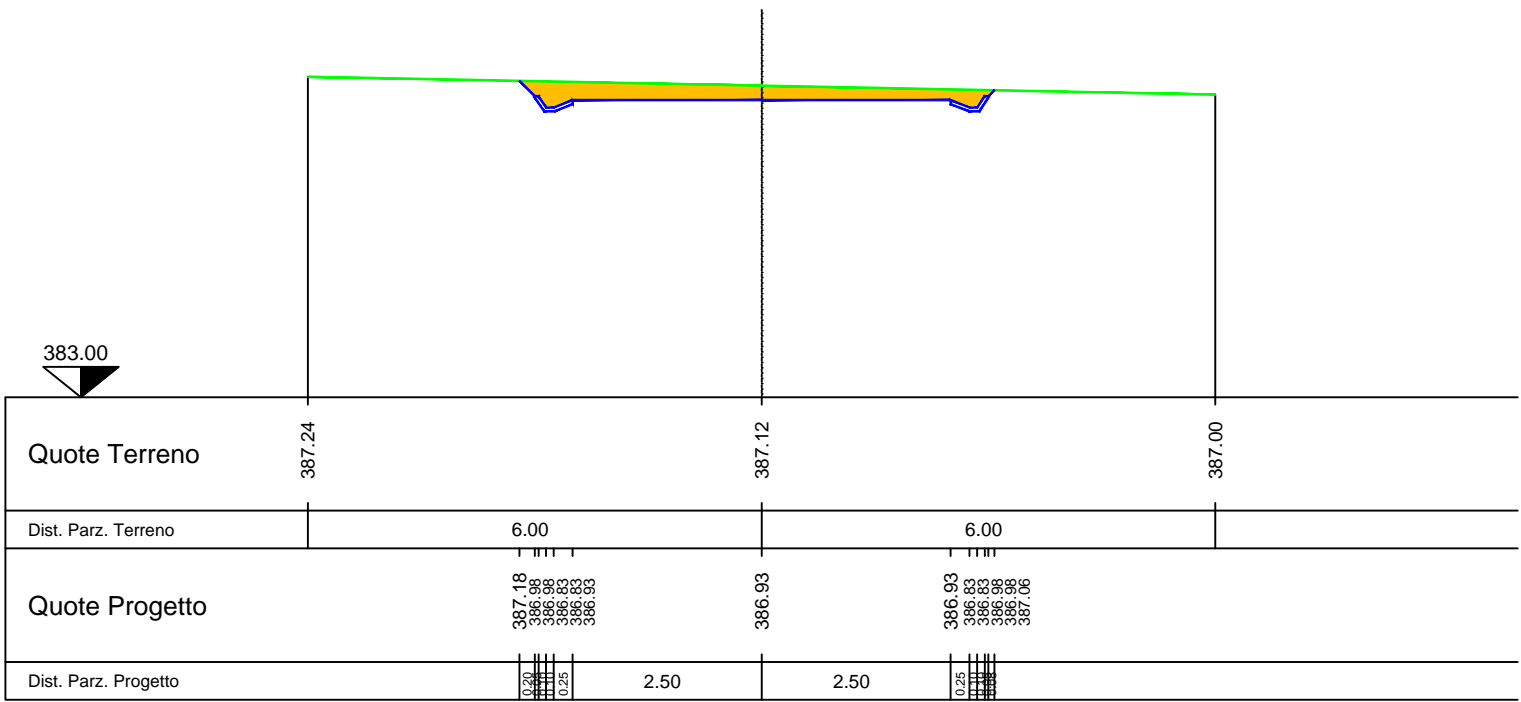
PROGR. 800.00
PARZ. 40.00



RIP. 0.00
SCA. 1.26

SEZ.NUM. 28

PROGR. 840.00
PARZ. 40.00



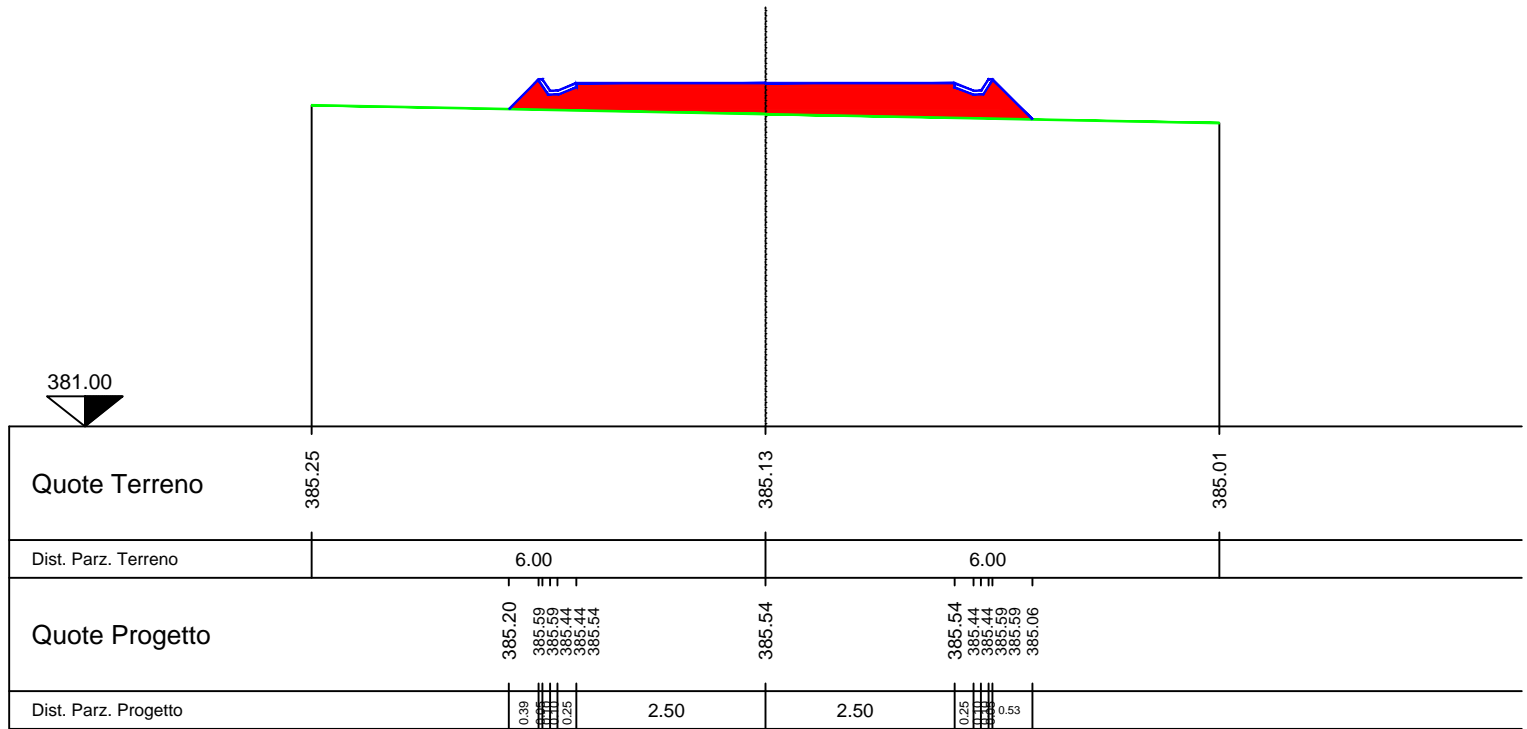
LEGENDA

| Simbolo | Descrizione | Simbolo | Descrizione | Simbolo | Descrizione |
|---------|-------------|---------|---------------------|---------|-------------|
| | Scavo | | Profilo di progetto | | Caneletta |
| | Riparto | | Profilo del terreno | | |

RIP. 2.58
SCA. 0.00

SEZ.NUM. 29

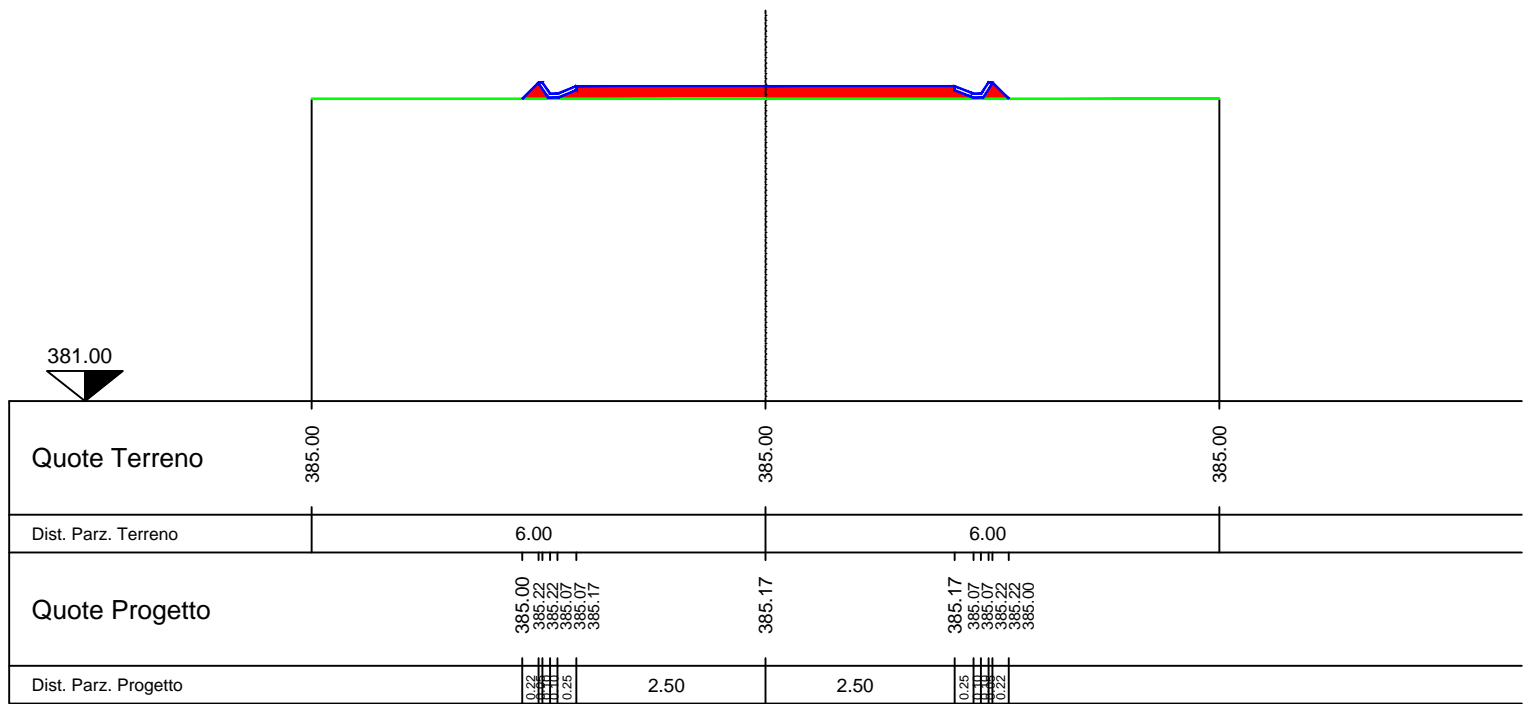
PROGR. 880.00
PARZ. 40.00



RIP. 0.95
SCA. 0.00

SEZ.NUM. 30

PROGR. 920.00
PARZ. 40.00



LEGENDA

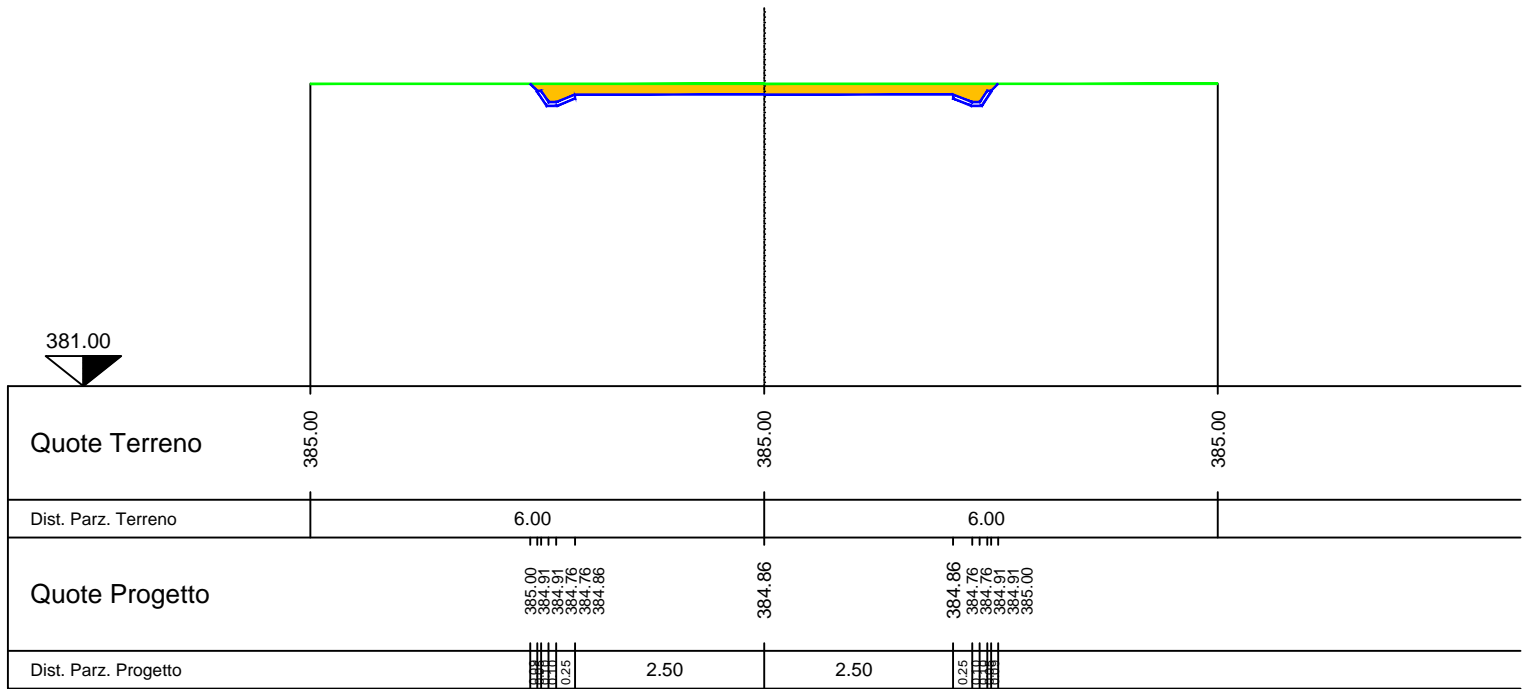
| Simbolo | Descrizione | Simbolo | Descrizione | Simbolo | Descrizione |
|---------|-------------|---------|---------------------|---------|-------------|
| | Scavo | | Profilo di progetto | | Caneletta |
| | Riparto | | Profilo del terreno | | |

RIP. 0.00
SCA. 0.97

SEZ.NUM. 31

PROGR. 960.00
PARZ. 40.00

381.00

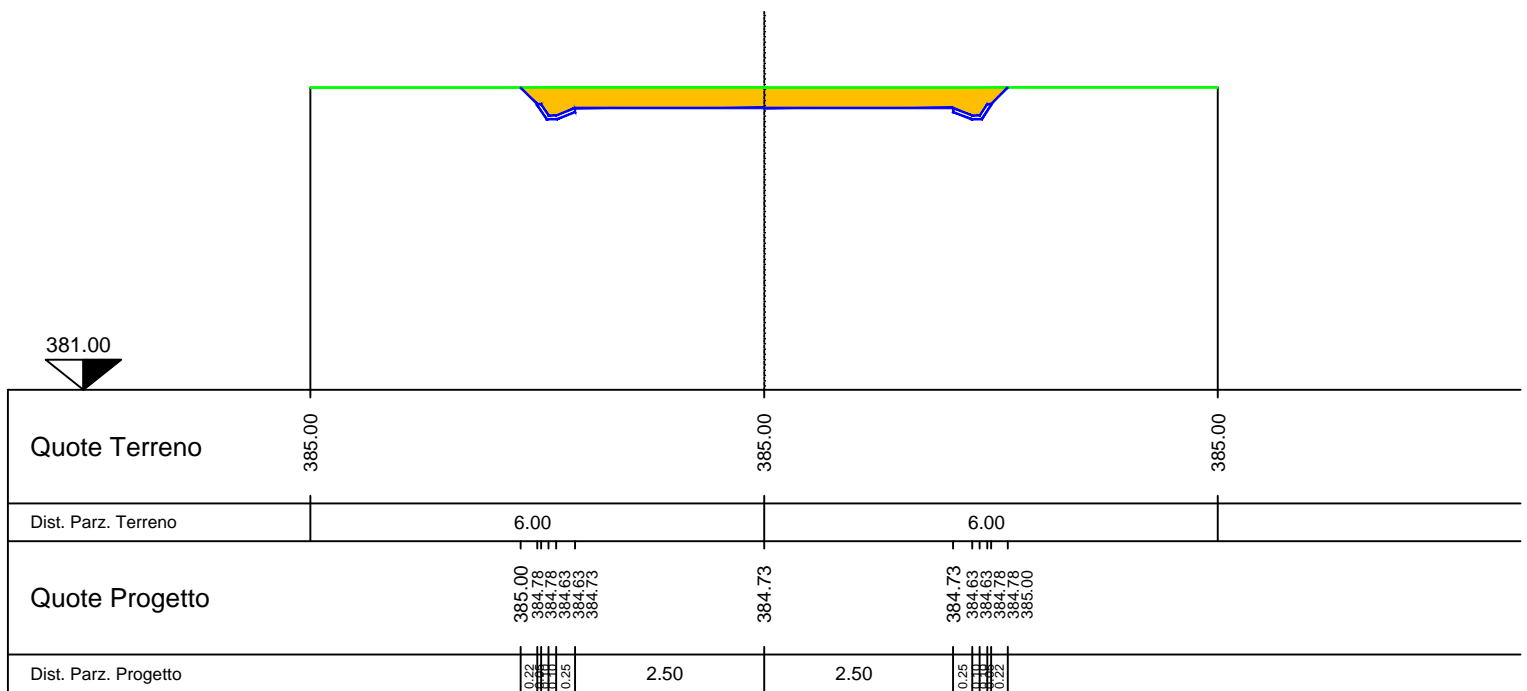


RIP. 0.00
SCA. 1.78

SEZ.NUM. 32

PROGR. 976.45
PARZ. 16.45

381.00



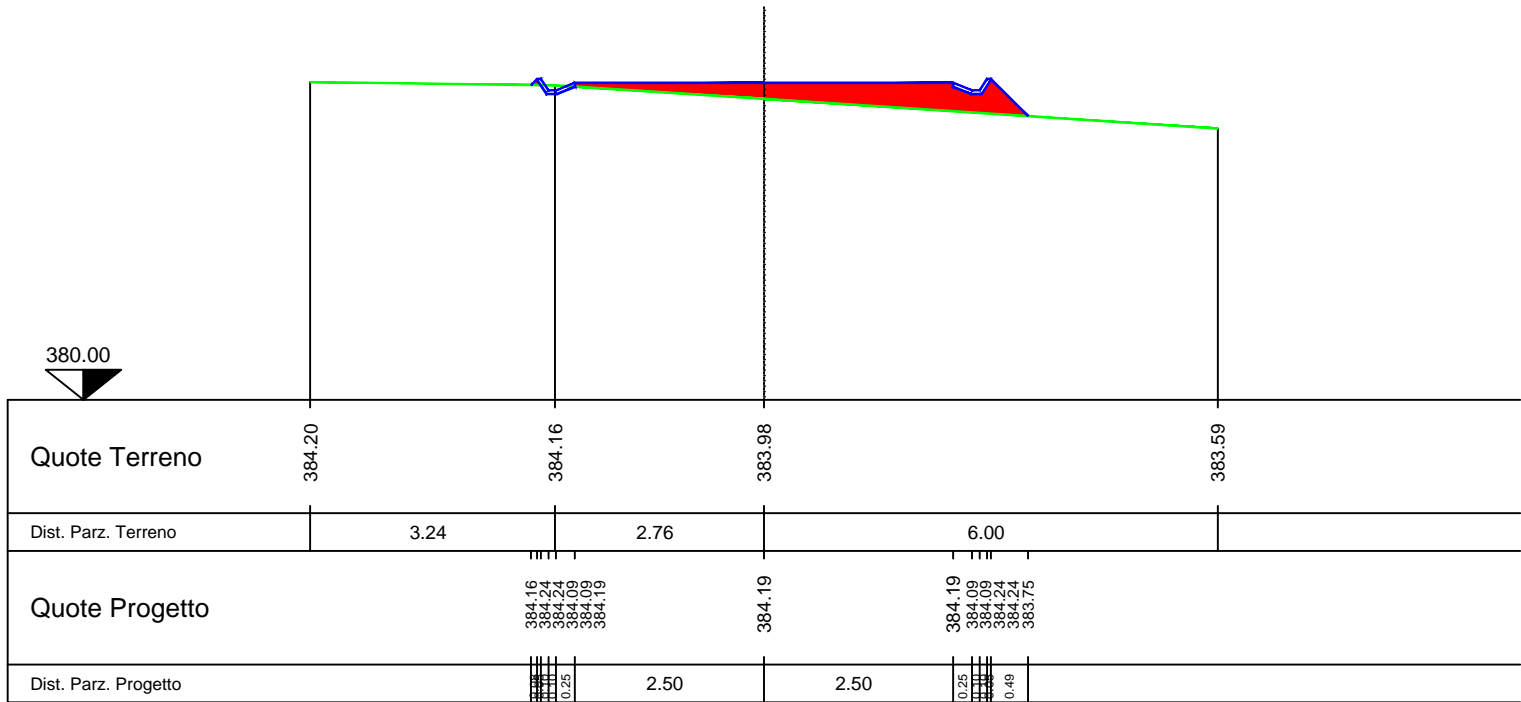
LEGENDA

| Simbolo | Descrizione | Simbolo | Descrizione | Simbolo | Descrizione |
|---------|-------------|---------|---------------------|---------|-------------|
| | Scavo | | Profilo di progetto | | Caneletta |
| | Riporto | | Profilo del terreno | | |

RIP. 1.34
SCA. 0.03

SEZ.NUM. 33

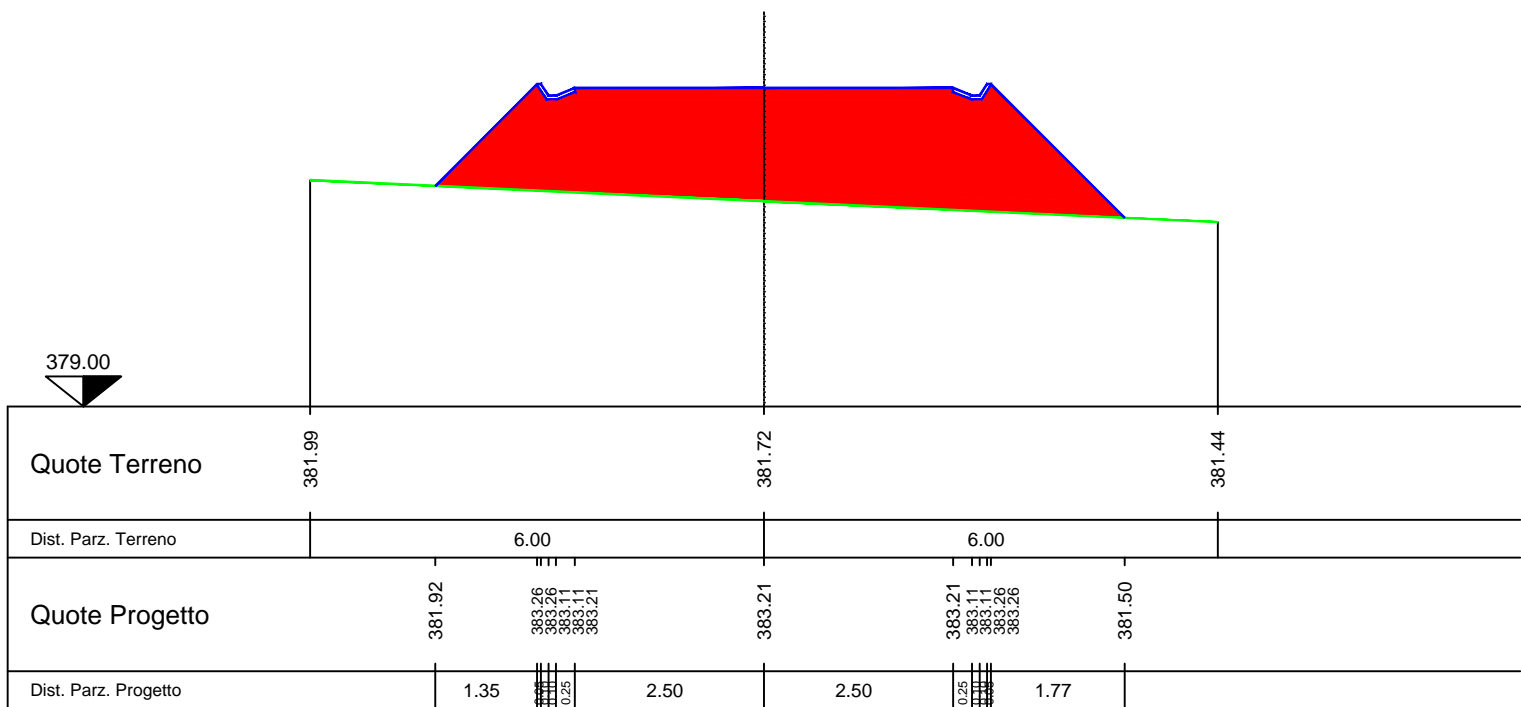
PROGR. 1001.61
PARZ. 25.15



RIP. 11.34
SCA. 0.00

SEZ.NUM. 34

PROGR. 1026.76
PARZ. 25.15



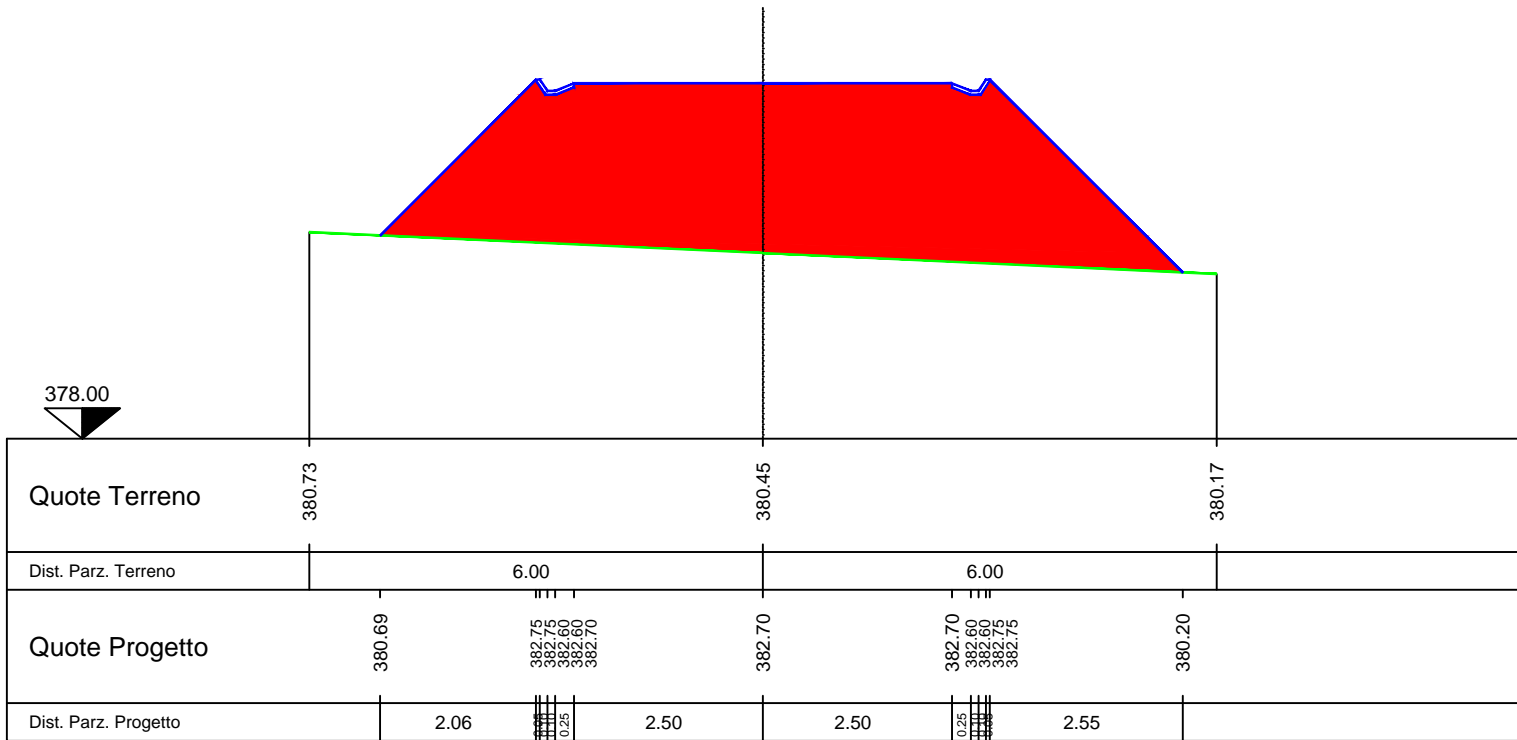
LEGENDA

| Simbolo | Descrizione | Simbolo | Descrizione | Simbolo | Descrizione |
|---------|-------------|---------|---------------------|---------|-------------|
| | Scavo | | Profilo di progetto | | Caneletta |
| | Riparto | | Profilo del terreno | | |

RIP. 18.72
SCA. 0.00

SEZ.NUM. 35

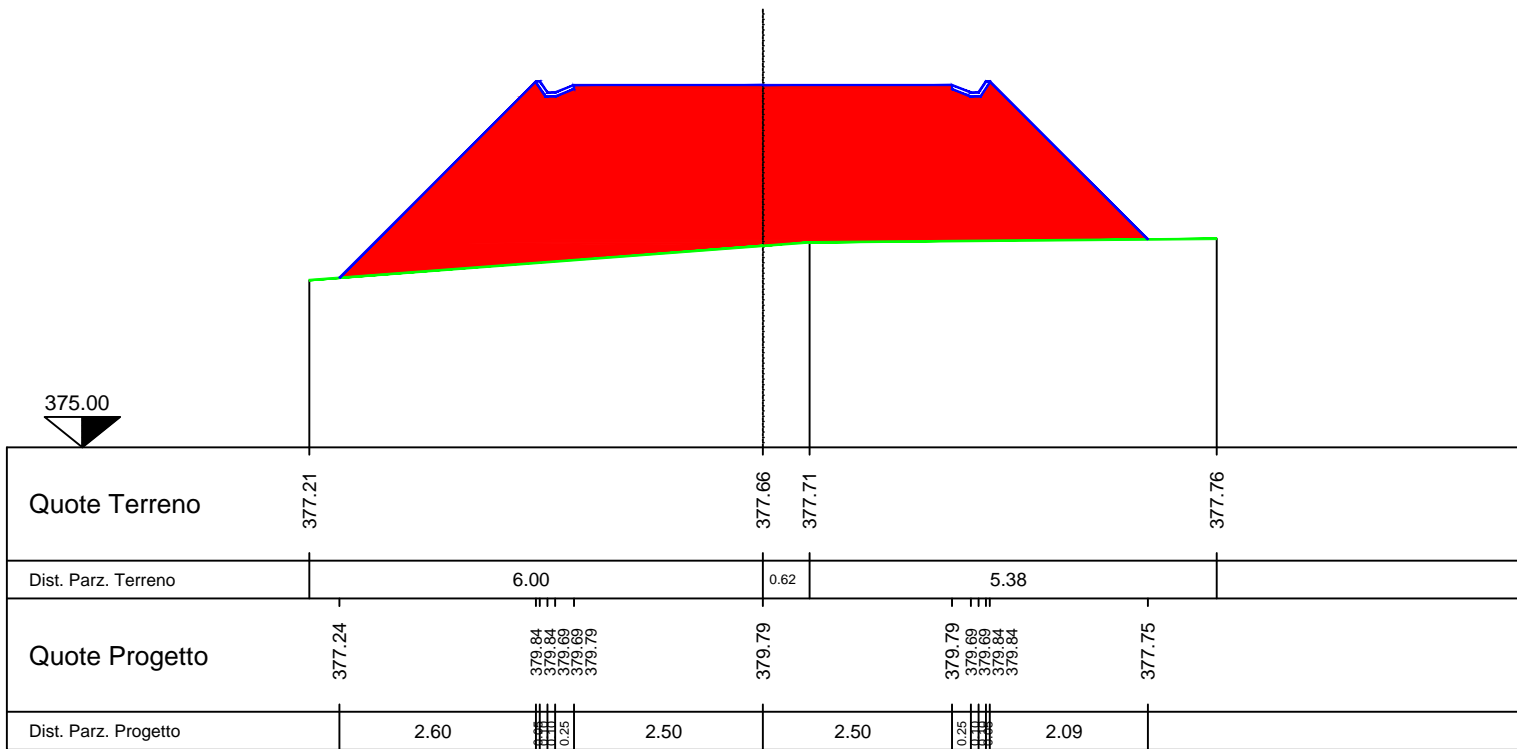
PROGR. 1040.00
PARZ. 13.24



RIP. 18.20
SCA. 0.00

SEZ.NUM. 36

PROGR. 1114.63
PARZ. 34.63



LEGENDA

| Simbolo | Descrizione | Simbolo | Descrizione | Simbolo | Descrizione |
|---------|-------------|---------|---------------------|---------|-------------|
| | Scavo | | Profilo di progetto | | Caneletta |
| | Riparto | | Profilo del terreno | | |