

**REGIONE BASILICATA**

Comune principale impianto  
**COMUNE DI MONTEMILONE**  
 PROVINCIA DI POTENZA

Opere connesse  
**COMUNE DI VENOSA** PROVINCIA DI POTENZA  
**COMUNE DI SPINAZZOLA** PROVINCIA DI BAT.  
**COMUNE DI BANZI** PROVINCIA DI POTENZA  
**COMUNE DI GENZANO DI LUCANIA** PROVINCIA DI POTENZA  
**COMUNE DI PALAZZO SAN GERVASIO** PROVINCIA DI POTENZA

PROGETTO PER LA REALIZZAZIONE DI UN IMPIANTO PER LA PRODUZIONE DI ENERGIA ELETTRICA DA FONTE EOLICA. AL SENSO DEL D.LGS. N° 387 DEL 2003, COMPRESO DA N° 17 AEROGENERATORI PER UNA POTENZA COMPLESSIVA DI 71,4 MW, SITO NEL COMUNE DI MONTEMILONE (PZ) E OPERE CONNESSE NEI COMUNI DI VENOSA (PZ), PALAZZO SAN GERVASIO (PZ), BANZI (PZ), GENZANO DI LUCANIA (PZ) E SPINAZZOLA (BT)

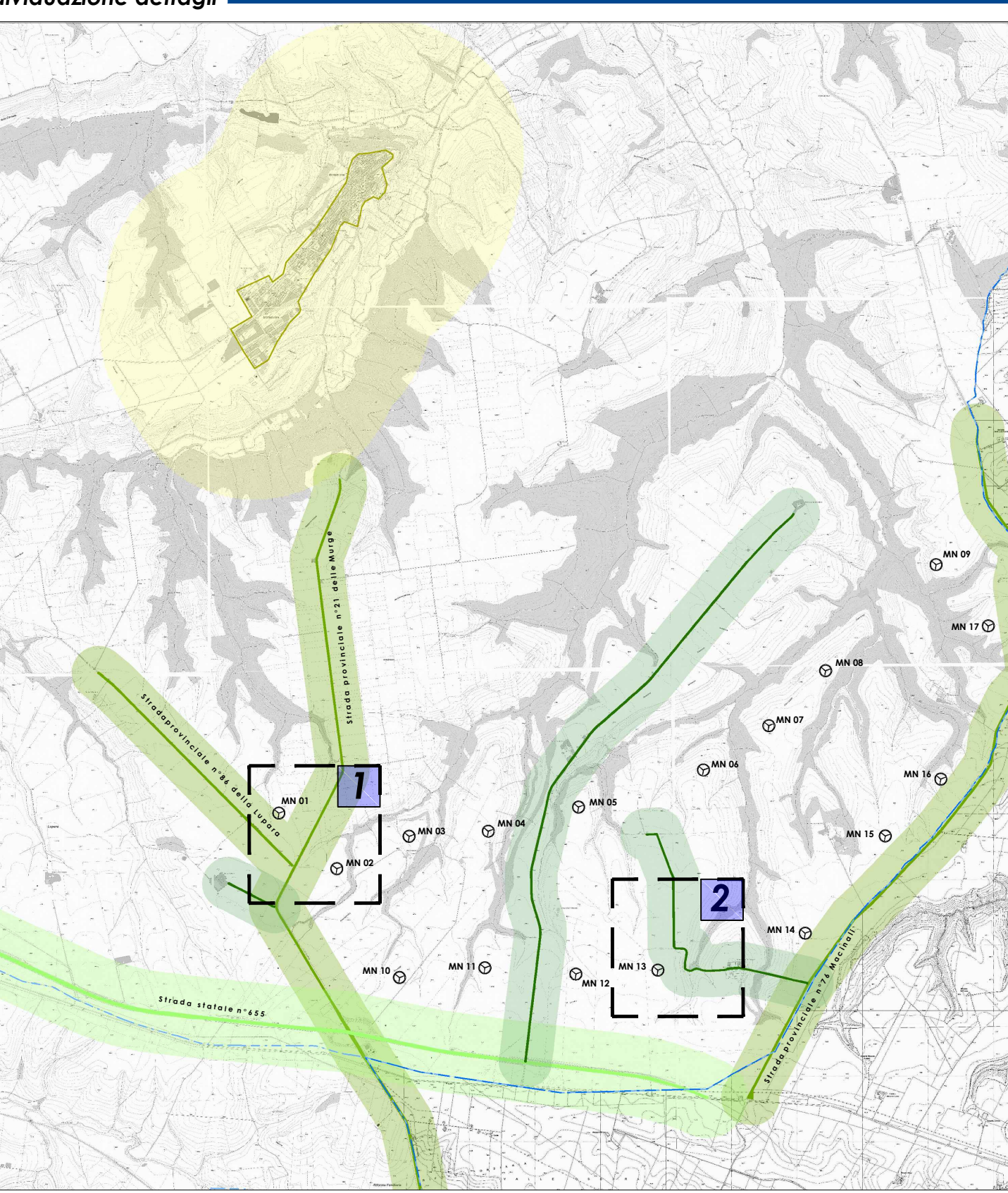
COD. REG.	DESCRIZIONE	SCALA DI RAPP.
A.16.b.1/10	Conformità al PEAR - Requisiti di sicurezza	1:10000
CCT3	Delibera d'indirizzo urbanistico, elaborazione delle strade statali, autostrade, provinciali, comunali e di accesso alle abitazioni	1:5000

REDATTO	VERIFICATO	APPROVATO	REVISIONE
Ing. G. Foletto Arch. M. Lombardi	Arch. M. Lombardi	Ing. G. Dell'Piscopi Ing. G. De Masi	Revisione 0
			<b>DATA</b>
			11/2019

**Coordinate degli aerogeneratori di progetto**

DENOMINAZIONE	COORDINATE			
	EST GAUSS BOAGA	NORD	EST UTM WGS84	NORD
MN 01	2601055	4530013	581047	4530008
MN 02	2601498	4537589	581490	4537584
MN 03	2602030	4537836	582041	4537831
MN 04	2602654	4537875	582645	4537870
MN 05	2603343	4539039	583334	4539034
MN 06	2604079	4539342	584037	4539337
MN 07	2604796	4539640	584734	4539634
MN 08	2605208	4539999	585319	4539994
MN 09	2606071	4539907	586043	4539902
MN 10	2601976	4538759	581948	4538754
MN 11	2602628	4538833	582619	4538828
MN 12	2603222	4538785	583314	4538780
MN 13	2603948	4538815	583940	4538810
MN 14	2604597	4539297	584597	4539292
MN 15	2605268	4539388	585276	4539383
MN 16	2604107	4538272	584099	4538267
MN 17	2604470	4539441	584641	4539435

**Individuazione dettagli**



**LEGENDA**

**1. Limiti amministrativi**

Simbolo	Descrizione
	Limite amministrativo regionale - Confine Basilicata-Puglia
	Limite amministrativo comunale

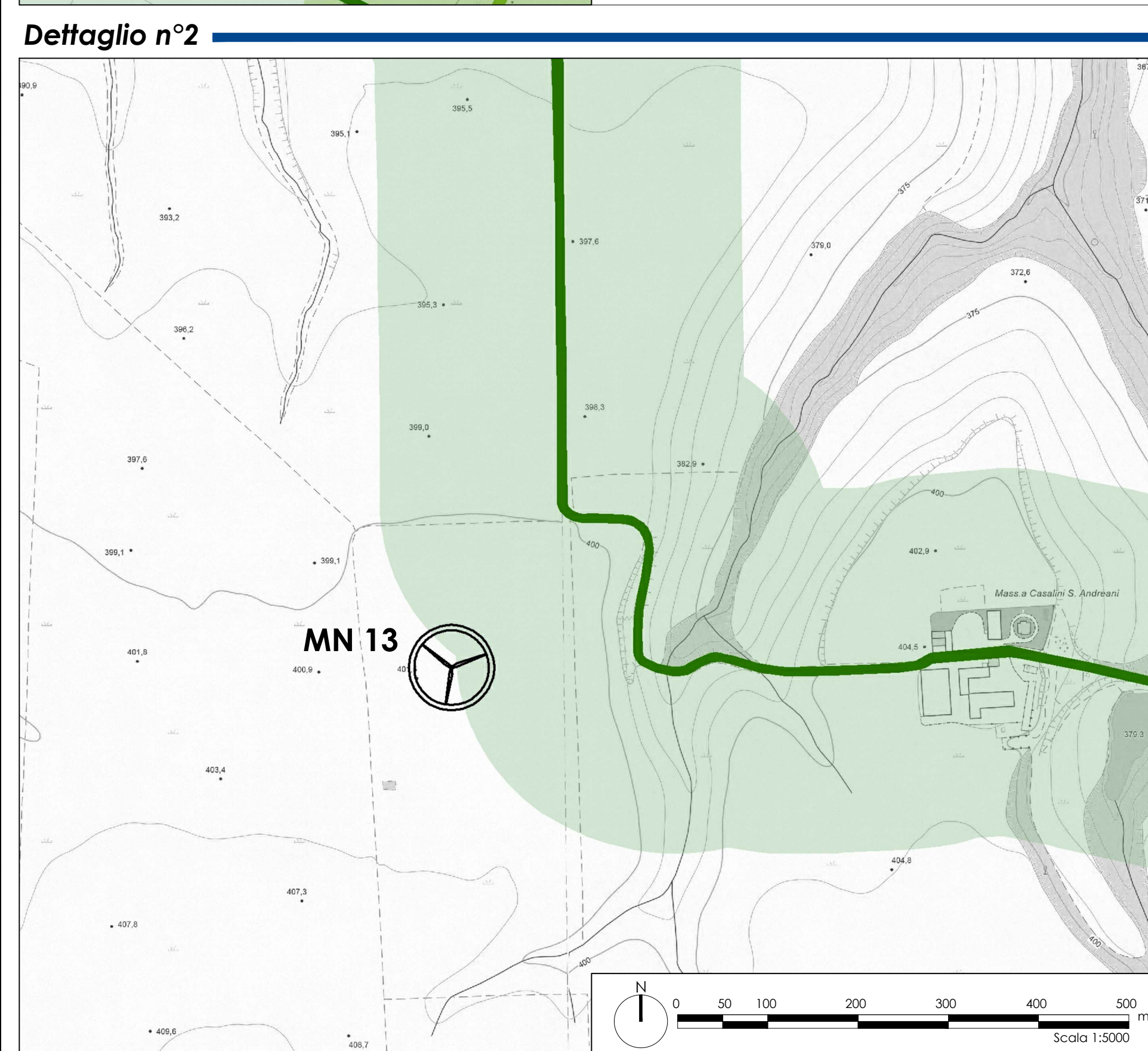
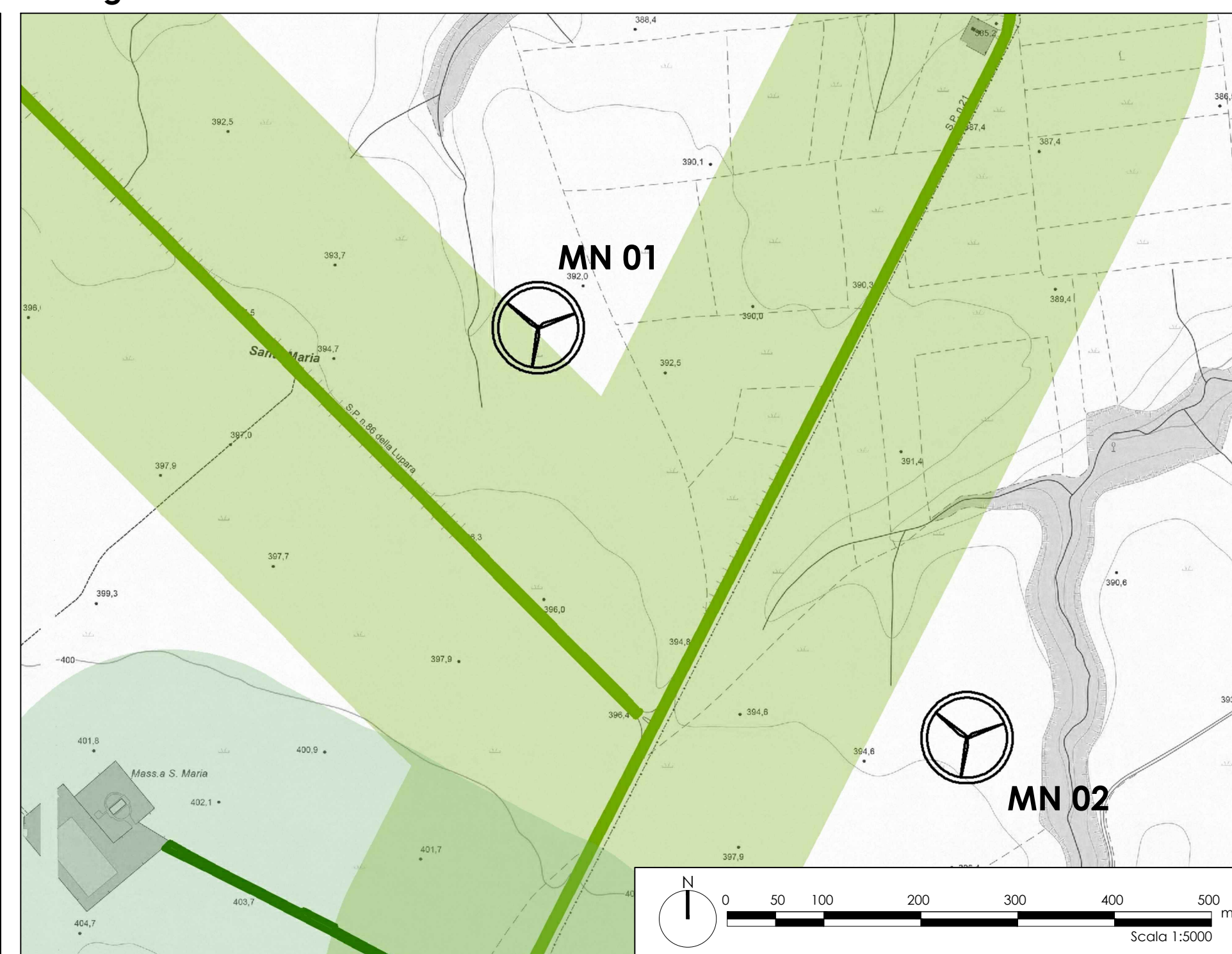
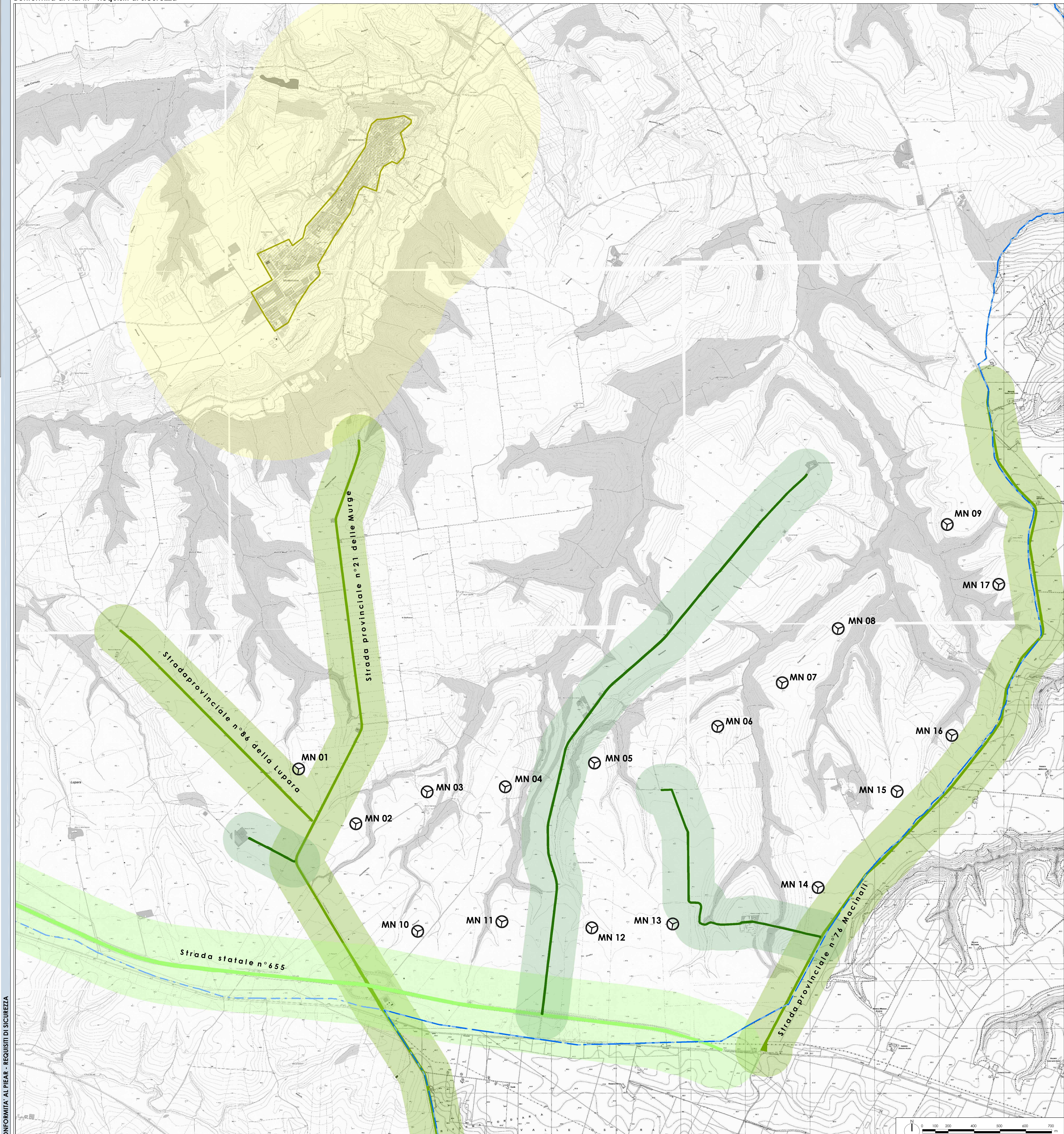
**2. Dati tecnici**

	Aerogeneratore di progetto
	Limite ambito urbano - Comune di Montemilone
	Strada statale
	Strada Provinciale [fonte: provincia di potenza trasporti e viabilità- censimento viabilità]
	Strada Provinciale 21 delle Murge
	Strada Provinciale 86 della Lupara
	Strada Provinciale 76 Macinai
	Strade di accesso alle abitazioni

**3. Requisiti di sicurezza previsti dal PEAR (par. 1.2.1.4 - integrato con la L.R. N°4/2019)**

	Buffer di sicurezza ambito urbano - 1000m (comma a)
	Buffer di sicurezza strade statali - 300 m (comma c)
	Buffer di sicurezza strade provinciali - 200 m (comma d)
	Buffer di sicurezza strade di accesso alle abitazioni - 200 m (comma d-bis)

n.b. NON SI VERIFICANO INTERFERENZE CON VIABILITA' E AMBITO URBANO.



**Individuazione strade provinciali**

- Strada provinciale 21 delle Murge (fonte: provincia di potenza trasporti e viabilità- censimento viabilità)**  
 Provincia di Potenza - Censimento viabilità anno 2012
- Strada provinciale 86 della Lupara (fonte: provincia di potenza trasporti e viabilità- censimento viabilità)**  
 Provincia di Potenza - Censimento viabilità anno 2012
- Strada provinciale 76 Macinai (fonte: provincia di potenza trasporti e viabilità- censimento viabilità)**  
 Provincia di Potenza - Censimento viabilità anno 2012

CONFORMITÀ AL PEAR - REQUISITI DI SICUREZZA