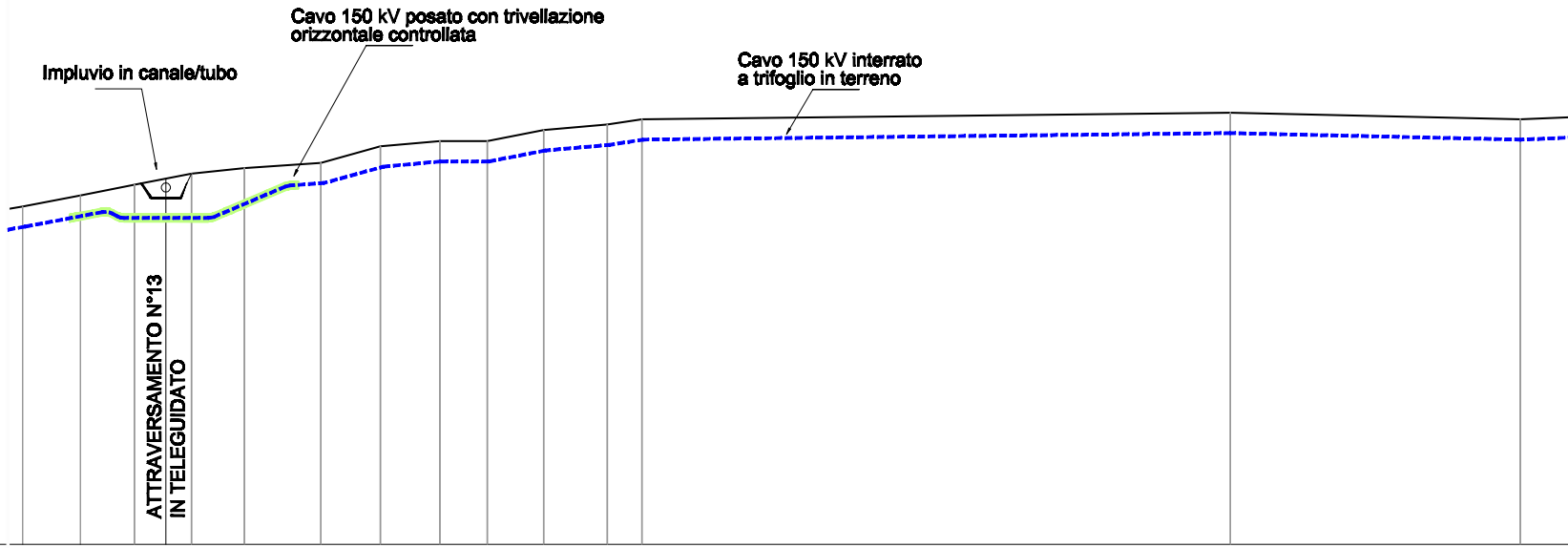
Cavo 150 kV posato con trivellazione orizzontale controllata
Impluvio in canale/tubo
Cavo 150 kV interrato a trifoglio in terreno
ATTRAVERSAMENTO N°13 IN TELEGUIDATO
350.00

Altezze: 1:500
Lunghezze: 1:2000

Picchetti															
Punti	135	136	137		138	139	140	141	142	143	144	145	147	148
Dist. Parziali	21.24	19.90	11.55	9.29	19.44	28.14	21.87	21.82	17.42	20.64	23.41	12.63	216.06	106.43
Dist. Progressive	13067.32	13088.55	13108.45	13120.00	13129.30	13148.74	13176.88	13198.75	13220.57	13238.00	13258.63	13282.04	13294.68	13510.74	13617.17
Quote terreno	381.00	382.00	383.00	383.00	384.00	384.50	385.00	386.50	387.00	387.00	388.00	388.50	389.00	389.60	389.00

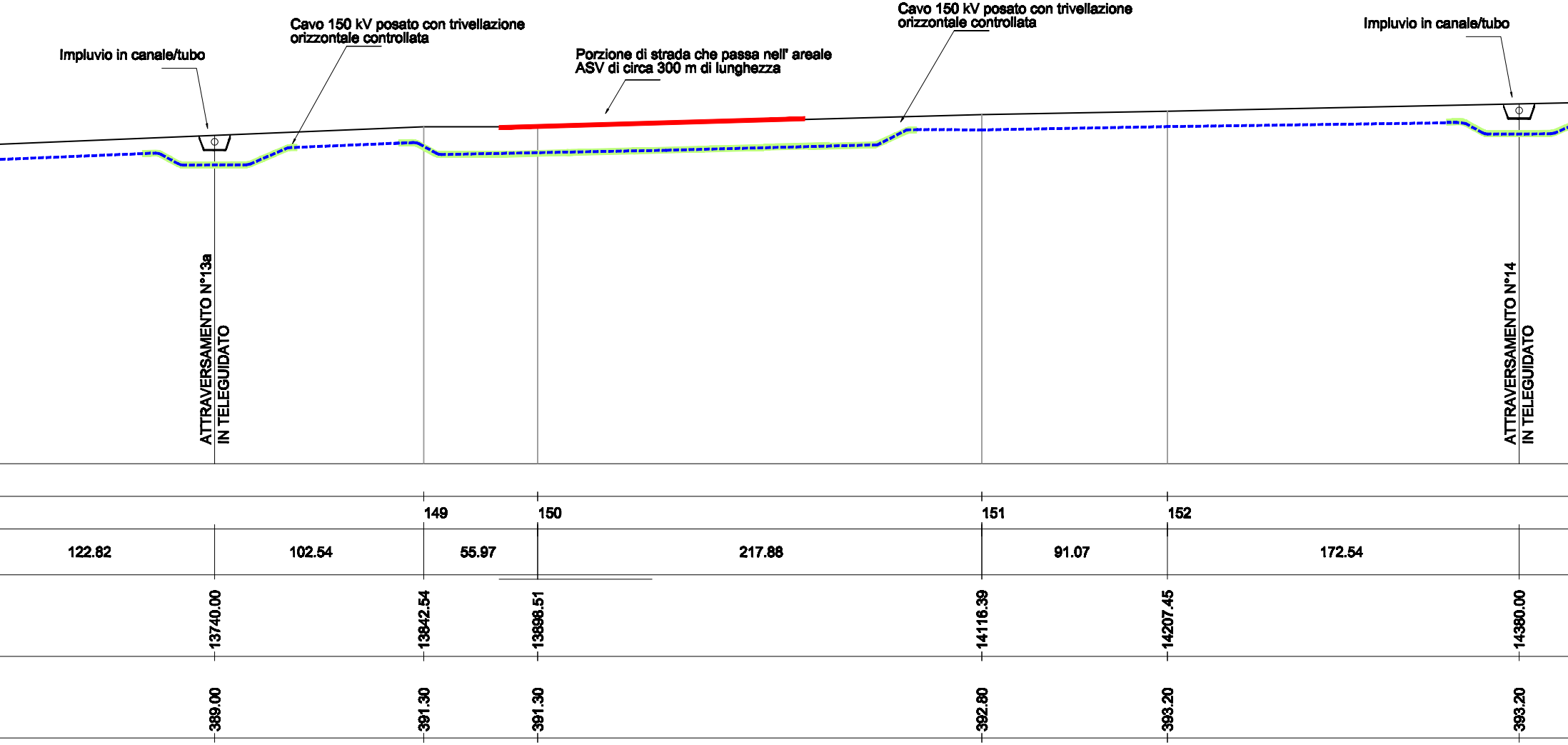
Impluvio in canale/tubo
Cavo 150 kV posato con trivellazione orizzontale controllata
Porzione di strada che passa nell' areale ASV di circa 300 m di lunghezza
Cavo 150 kV posato con trivellazione orizzontale controllata
Impluvio in canale/tubo
ATTRAVERSAMENTO N°13a IN TELEGUIDATO
ATTRAVERSAMENTO N°14 IN TELEGUIDATO
149
150
151
152
122.82
102.54
55.97
217.88
91.07
172.54
13740.00
13842.54
13898.51
14116.39
14207.45
14380.00
389.00
391.30
391.30
392.80
393.20
393.20

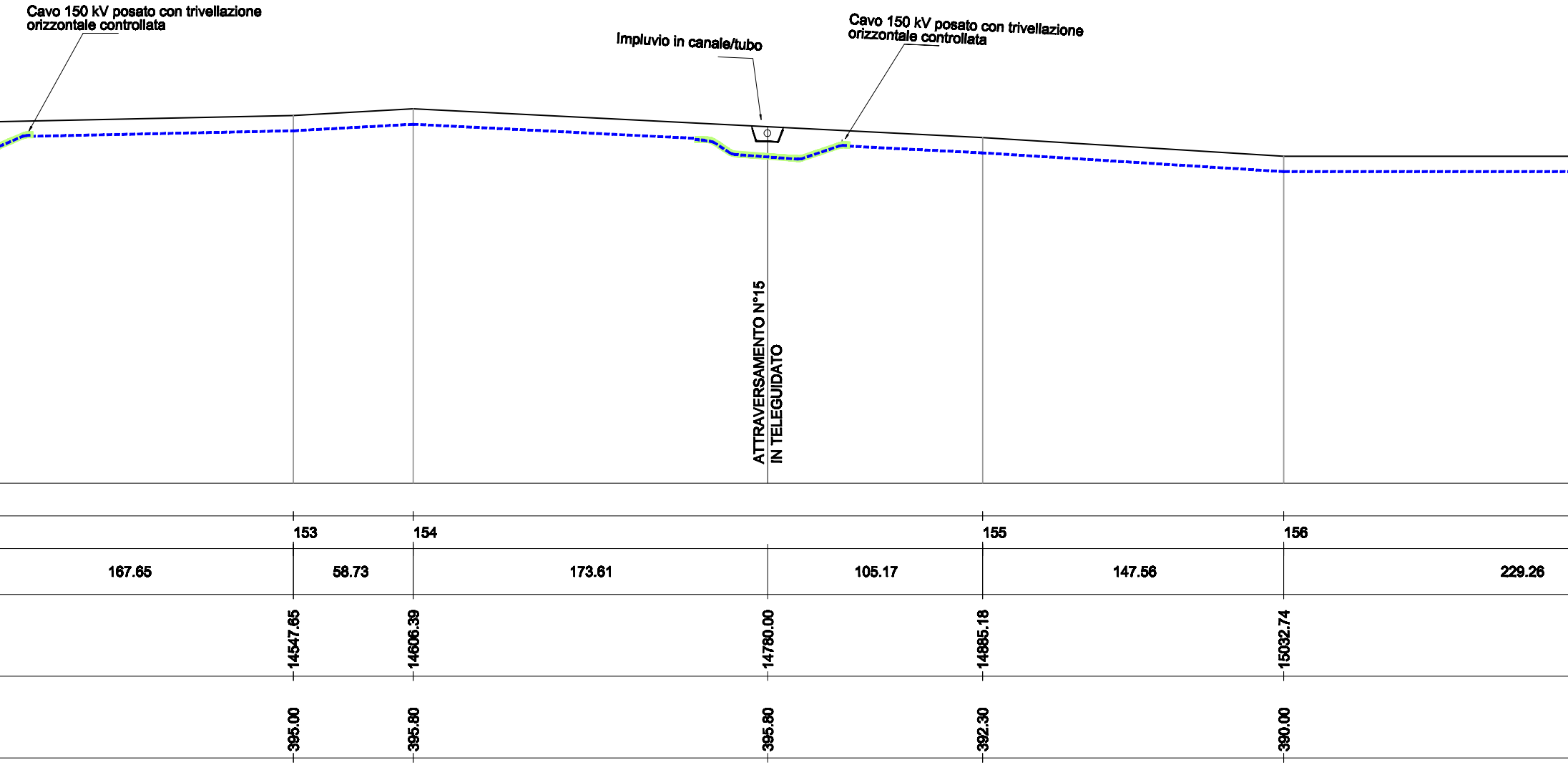
Cavo 150 kV posato con trivellazione orizzontale controllata
Impluvio in canale/tubo
Cavo 150 kV posato con trivellazione orizzontale controllata
ATTRAVERSAMENTO N°15 IN TELEGUIDATO
153
154
155
156
167.65
58.73
173.61
105.17
147.56
229.26
14547.65
14606.39
14780.00
14885.18
15032.74
395.00
395.80
395.80
392.30
390.00

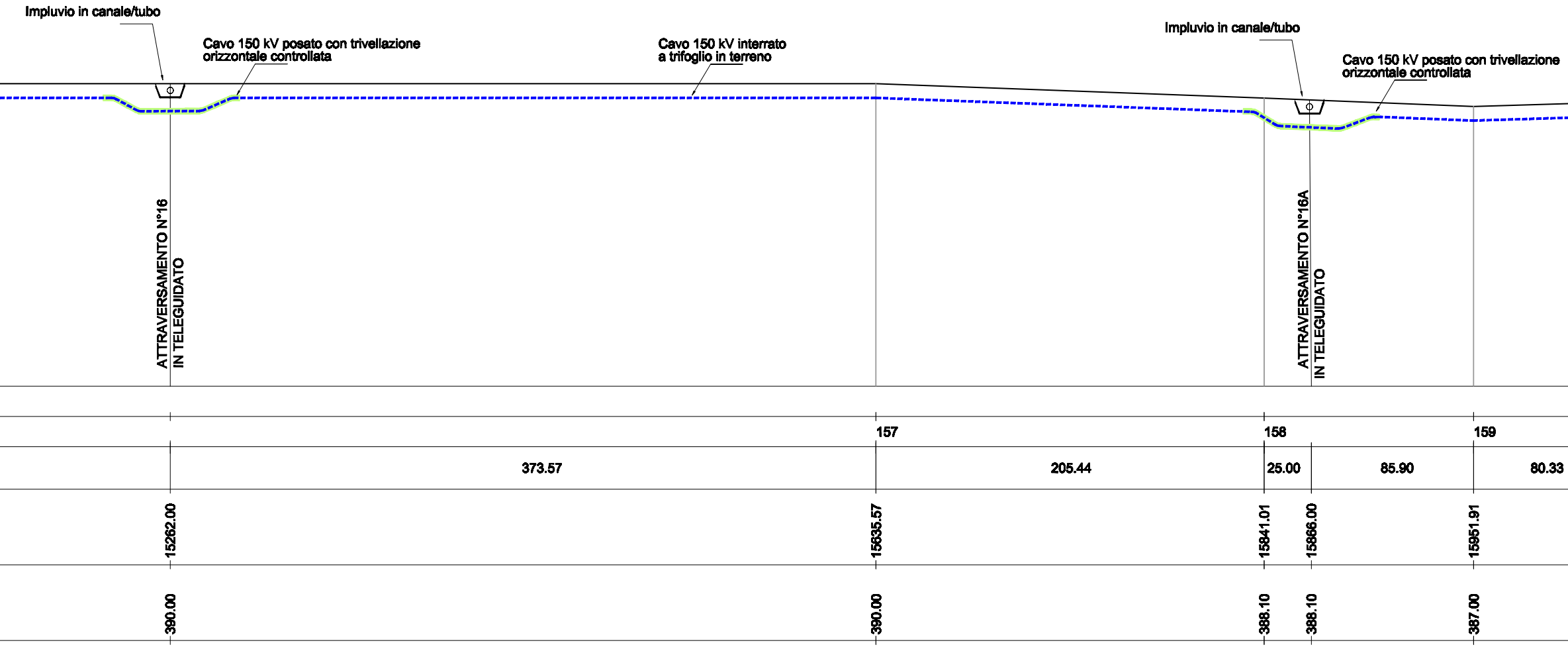
Impluvio in canale/tubo
Cavo 150 kV posato con trivellazione orizzontale controllata
Cavo 150 kV interrato a trifoglio in terreno
Impluvio in canale/tubo
Cavo 150 kV posato con trivellazione orizzontale controllata
ATTRAVERSAMENTO N°16 IN TELEGUIDATO
ATTRAVERSAMENTO N°16A IN TELEGUIDATO
157
158
159
373.57
205.44
25.00
85.90
80.33
15262.00
15635.57
15841.01
15866.00
15951.91
390.00
390.00
388.10
388.10
387.00


Cavo 150 kV posato con trivellazione orizzontale controllata
Impluvio in canale/tubo
Cavo 150 kV interrato a trifoglio in terreno
ATTRAVERSAMENTO N°17 IN TELEGUIDATO
160
161
162
163
96.49
41.31
120.63
39.47
16032.24
16126.73
16170.04
16290.00
16330.15
387.60
387.50
387.50
387.50
386.70

Via Diocleziano, 107 - 80125 Napoli Tel. 081.19566613 - Fax. 081.7618640 www.newgreen.

Cogein ENERGY

REGIONE BASILICATA

Comune principale impianto

COMUNE DI MONTEMILONE
PROVINCIA DI POTENZA

Opere connesse

COMUNE DI VENOSA
PROVINCIA DI POTENZA

COMUNE DI SPINAZZOLA
PROVINCIA DI BAT

COMUNE DI BANZI
PROVINCIA DI POTENZA

COMUNE DI GENZANO DI LUCANIA
PROVINCIA DI POTENZA

COMUNE DI PALAZZO SAN GERVASIO
PROVINCIA DI POTENZA

PROGETTO PER LA REALIZZAZIONE DI UN IMPIANTO PER LA PRODUZIONE DI ENERGIA ELETTRICA DA FONTE EOLICA, AI SENSI DEL D.LGS N. 387 DEL 2003, COMPOSTO DA N° 17 AEREOGENERATORI, PER UNA POTENZA COMPLESSIVA DI 71.4 MW, SITO NEL COMUNE DI MONTEMILONE (PZ) E OPERE CONNESSE NEI COMUNI DI VENOSA (PZ), PALAZZO SAN GERVASIO (PZ), BANZI (PZ), GENZANO DI LUCANIA(PZ) E SPINAZZOLA (BT)

COD.REG	DESCRIZIONE	SCALA DI RAPP.
		1:2000
COD. INT.		
TAV. E16 - 5/6		

COLLEGAMENTO AT IN CAVO INTERRATO TRA LA STAZIONE ELETTRICA COGEIN ENERGY E L'AREA COMUNE PRODUTTORI

PROFILO LONGITUDINALE CON INDICAZIONE DEGLI ATTRAVERSAMENTI

ORDINE DEGLI INGEGNERI DELLA PROVINCIA DI NAPOLI
DOTT. ING.
NASTA LORENZO
ISCRITTO ALL'ALBO PROFESSIONALE
COL N. 10033

REDATTO	VERIFICATO	APPROVATO	REVISIONE
			Revisione 0
			DATA
			11/2019