PROFILO variante

SEZIONE 33

PROGRESSIVA 700.00

BONIFICA
BO1 7.03 mq.
BO2 3.23 mq.
BO3 1.02 mq.
BO4 0.99 mq.
BO5 4.08 mq.
Totale: 16.35 mq.
SCAVO
SC1 9.01 mq.
SCOTICO
ST1 1.77 mq.
ST2 0.81 mq.
ST3 0.25 mq.
ST4 0.24 mq.
ST5 1.02 mq.
Totale: 4.09 mq.
VEGETALE
ve1 1.31 ml.
ve2 1.33 ml.
Totale: 2.64 ml.

116 200 200

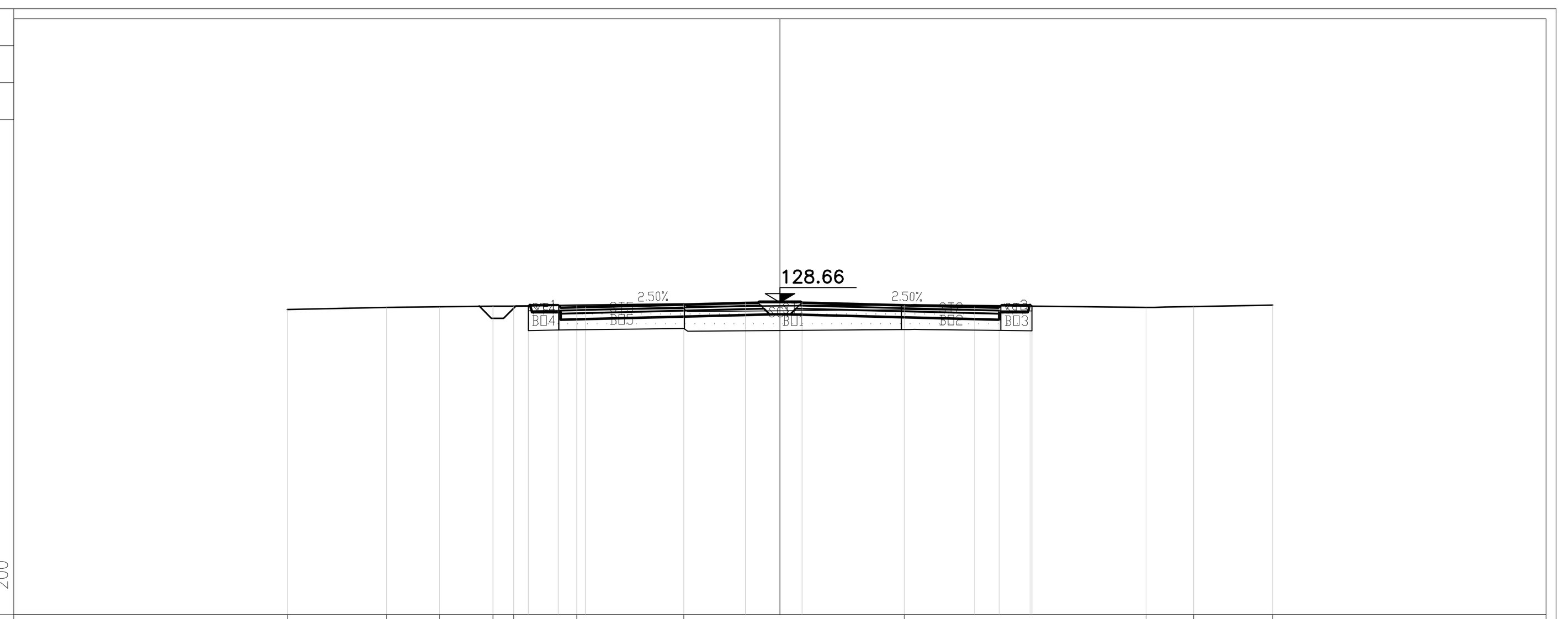

PROGRESSIVE TERRENO	-20, -15.97, -13.82, -11.65, -10.81, -8.24, -3.9, 5.04, 14.86, 16.79, 20
PARZIALI TERRENO	4.03, 2.15, 2.17, 0.84, 2.57, 4.34, 8.94, 9.82, 1.93, 3.21
QUOTE TERRENO	128.39, 128.47, 128.5, 128.52, 128.53, 128.56, 128.62, 128.58, 128.47, 128.51, 128.57
PROGRESSIVE PROGETTO	-10.21, -9, -7.9, -1.4, 0.9, 7.9, 8.9, 10.15, 10.23
PARZIALI PROGETTO	1.21, 1.1, 6.5, 2.3, 7, 1, 1.25, 0.08
QUOTE PROGETTO	128.53, 128.58, 128.5, 128.66, 128.68, 128.5, 128.48, 128.58, 128.52

PROFILO variante

SEZIONE 34

PROGRESSIVA 725.00

BONIFICA
BO1 8.46 mq.
BO2 4.07 mq.
BO3 1.00 mq.
BO4 1.03 mq.
BO5 1.81 mq.
Totale: 16.37 mq.
SCAVO
SC1 8.90 mq.
SCOTICO
ST1 2.09 mq.
ST2 1.02 mq.
ST3 0.24 mq.
ST4 0.28 mq.
ST5 0.46 mq.
Totale: 4.09 mq.
VEGETALE
ve1 1.35 ml.
ve2 1.31 ml.
Totale: 2.66 ml.

116 200 200

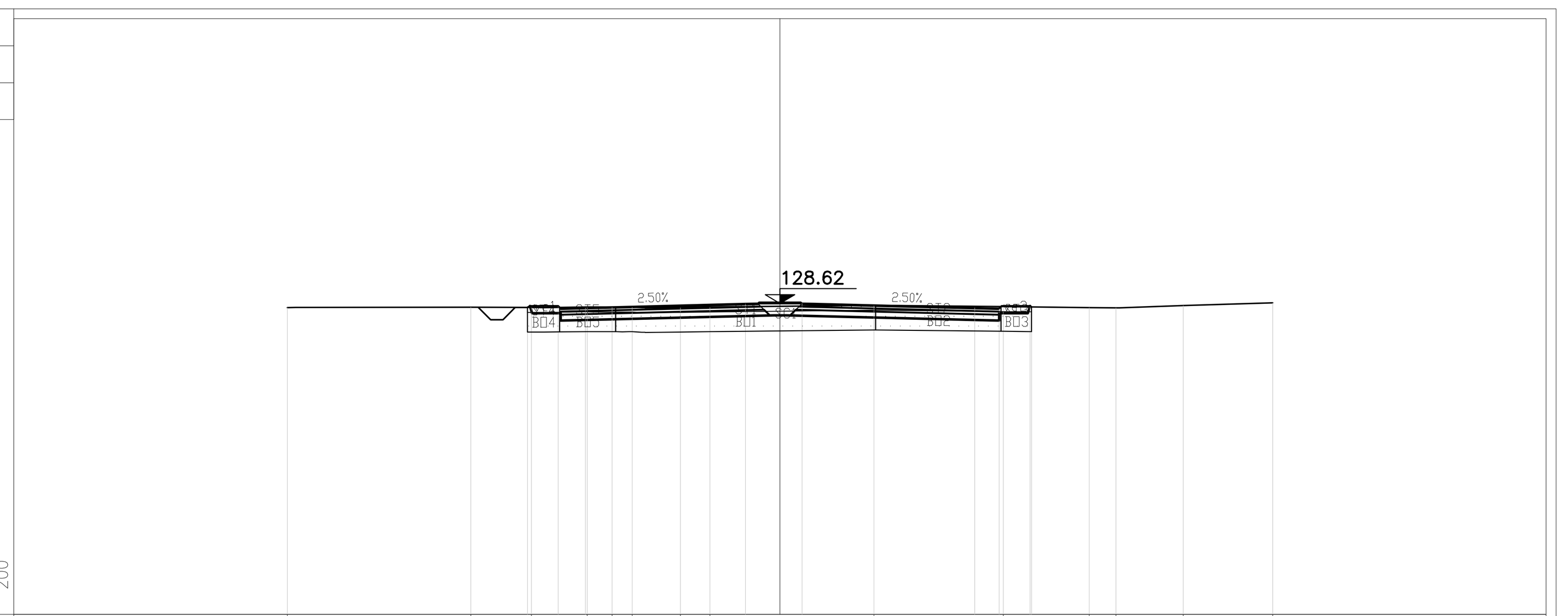

PROGRESSIVE TERRENO	-20, -12.55, -10.09, -7.83, -6.81, -6, -4.04, -2.84, 3.81, 9.07, 12.55, 13.64, 16.37, 20
PARZIALI TERRENO	7.45, 2.46, 2.26, 1.02, 0.81, 1.96, 1.2, 6.65, 5.26, 3.48, 1.09, 2.73, 3.63
QUOTE TERRENO	128.46, 128.47, 128.47, 128.49, 128.48, 128.48, 128.47, 128.48, 128.56, 128.5, 128.46, 128.45, 128.54, 128.66
PROGRESSIVE PROGETTO	-10.25, -9, -7.9, -1.4, 0.9, 7.9, 8.9, 10.15, 10.21
PARZIALI PROGETTO	1.25, 1.1, 6.5, 2.3, 7, 1, 1.25, 0.06
QUOTE PROGETTO	128.47, 128.53, 128.45, 128.62, 128.63, 128.45, 128.43, 128.53, 128.49

PROFILO variante

SEZIONE 35

PROGRESSIVA 750.00

BONIFICA
BO1 8.32 mq.
BO2 5.78 mq.
BO3 1.03 mq.
BO4 1.19 mq.
Totale: 16.32 mq.
SCAVO
SC1 9.33 mq.
SCOTICO
ST1 2.08 mq.
ST2 1.43 mq.
ST3 0.26 mq.
ST4 0.29 mq.
Totale: 4.06 mq.
VEGETALE
ve1 1.33 ml.
ve2 1.25 ml.
Totale: 2.58 ml.

116 200 200

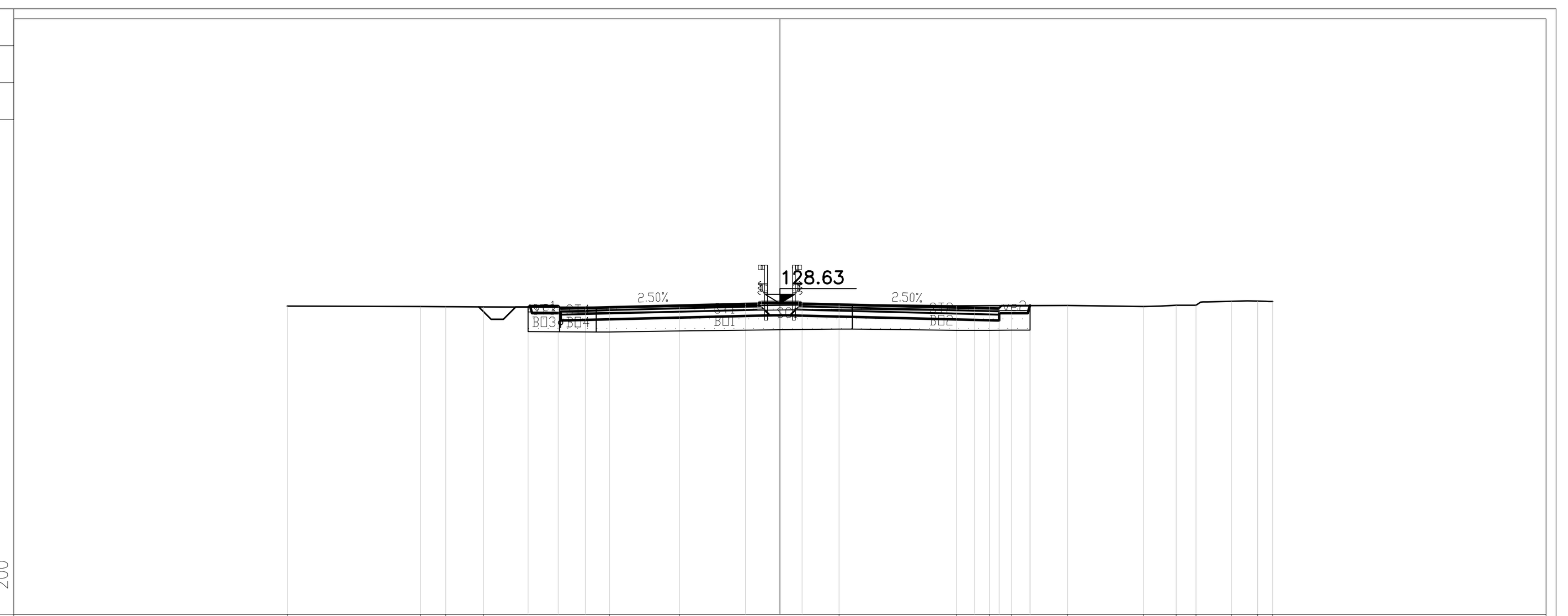

PROGRESSIVE TERRENO	-20, -14.59, -13.57, -12.03, -6.92, -4.09, 2.4, 7.16, 8.5, 9.4, 11.68, 14.76, 16.08, 16.89, 18.32, 19.39, 20
PARZIALI TERRENO	5.41, 1.02, 1.54, 5.11, 2.83, 6.49, 4.76, 1.34, 0.9, 2.28, 3.08, 1.32, 0.81, 1.43, 1.07, 0.61
QUOTE TERRENO	128.52, 128.5, 128.5, 128.49, 128.47, 128.51, 128.59, 128.54, 128.54, 128.54, 128.55, 128.51, 128.56, 128.55, 128.72, 128.72, 128.71
PROGRESSIVE PROGETTO	-10.23, -9, -7.9, -1.4, 0.9, 7.9, 8.9, 10.15, 10.15
PARZIALI PROGETTO	1.23, 1.1, 6.5, 2.3, 7, 1, 1.25
QUOTE PROGETTO	128.49, 128.54, 128.46, 128.63, 128.64, 128.46, 128.44, 128.54, 128.55

PROFILO variante

SEZIONE 36

PROGRESSIVA 775.00

BONIFICA
BO1 13.09 mq.
BO2 0.39 mq.
BO3 1.08 mq.
BO4 1.05 mq.
BO5 0.76 mq.
Totale: 16.37 mq.
SCAVO
SC1 8.75 mq.
SCOTICO
ST1 3.30 mq.
ST2 0.10 mq.
ST3 0.28 mq.
ST4 0.26 mq.
ST5 0.19 mq.
Totale: 4.13 mq.
VEGETALE
ve1 1.34 ml.
ve2 1.36 ml.
Totale: 2.70 ml.

116 200 200

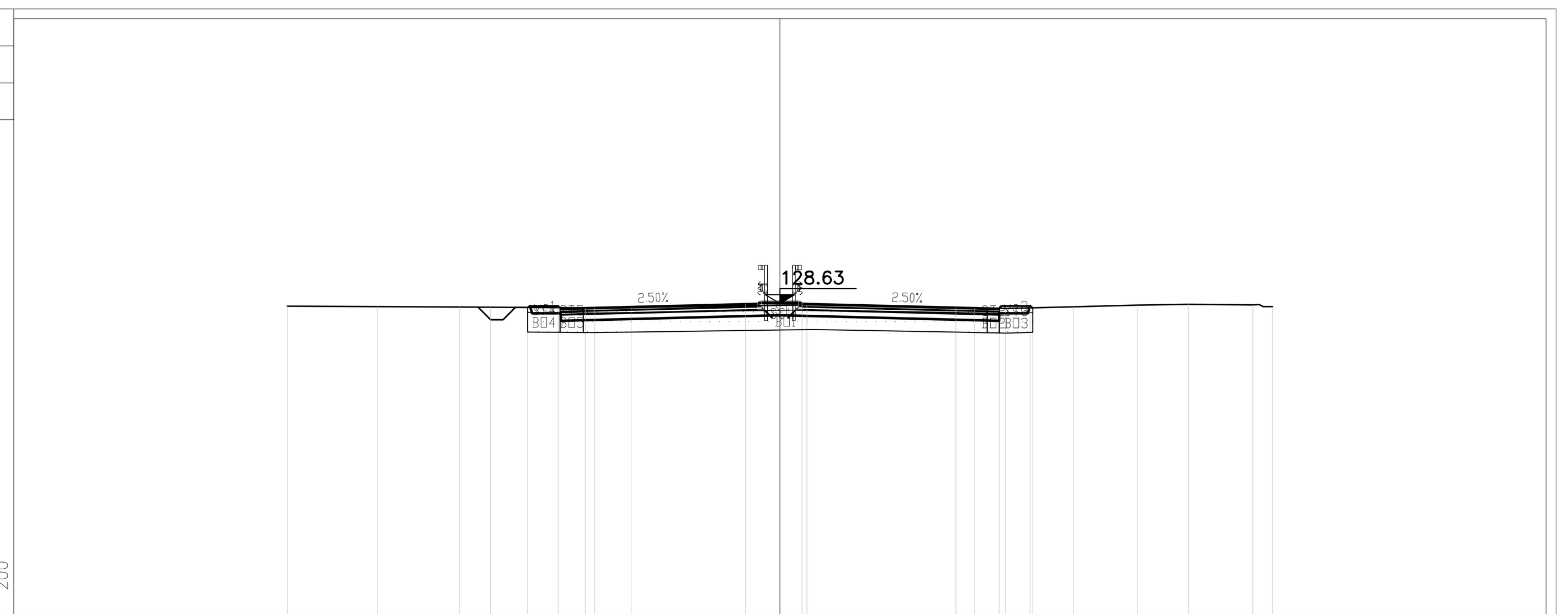

PROGRESSIVE TERRENO	-20, -16.33, -13, -11.75, -7.52, -6.04, 1.09, 7.14, 9.16, 11.92, 14.5, 16.57, 19.19, 20
PARZIALI TERRENO	3.67, 3.33, 1.25, 4.23, 1.48, 7.13, 6.05, 2.02, 2.76, 2.58, 2.07, 2.62, 0.81
QUOTE TERRENO	128.54, 128.52, 128.5, 128.49, 128.47, 128.49, 128.59, 128.48, 128.44, 128.52, 128.58, 128.62, 128.59, 128.52
PROGRESSIVE PROGETTO	-10.24, -9, -7.9, -1.4, 0.9, 7.9, 8.9, 10.15, 10.26
PARZIALI PROGETTO	1.24, 1.1, 6.5, 2.3, 7, 1, 1.25, 0.11
QUOTE PROGETTO	128.48, 128.55, 128.47, 128.63, 128.65, 128.47, 128.45, 128.55, 128.47

PROFILO variante

SEZIONE 37

PROGRESSIVA 800.00

BONIFICA
BO1 5.33 mq.
BO2 0.69 mq.
BO3 1.00 mq.
BO4 7.99 mq.
BO5 0.02 mq.
BO6 1.07 mq.
BO7 0.27 mq.
Totale: 16.37 mq.
SCAVO
SC1 8.81 mq.
SCOTICO
ST1 1.33 mq.
ST2 0.18 mq.
ST3 0.24 mq.
ST4 2.01 mq.
ST5 0.27 mq.
ST6 0.06 mq.
Totale: 4.09 mq.
VEGETALE
ve1 1.35 ml.
ve2 1.31 ml.
Totale: 2.66 ml.

116 200 200

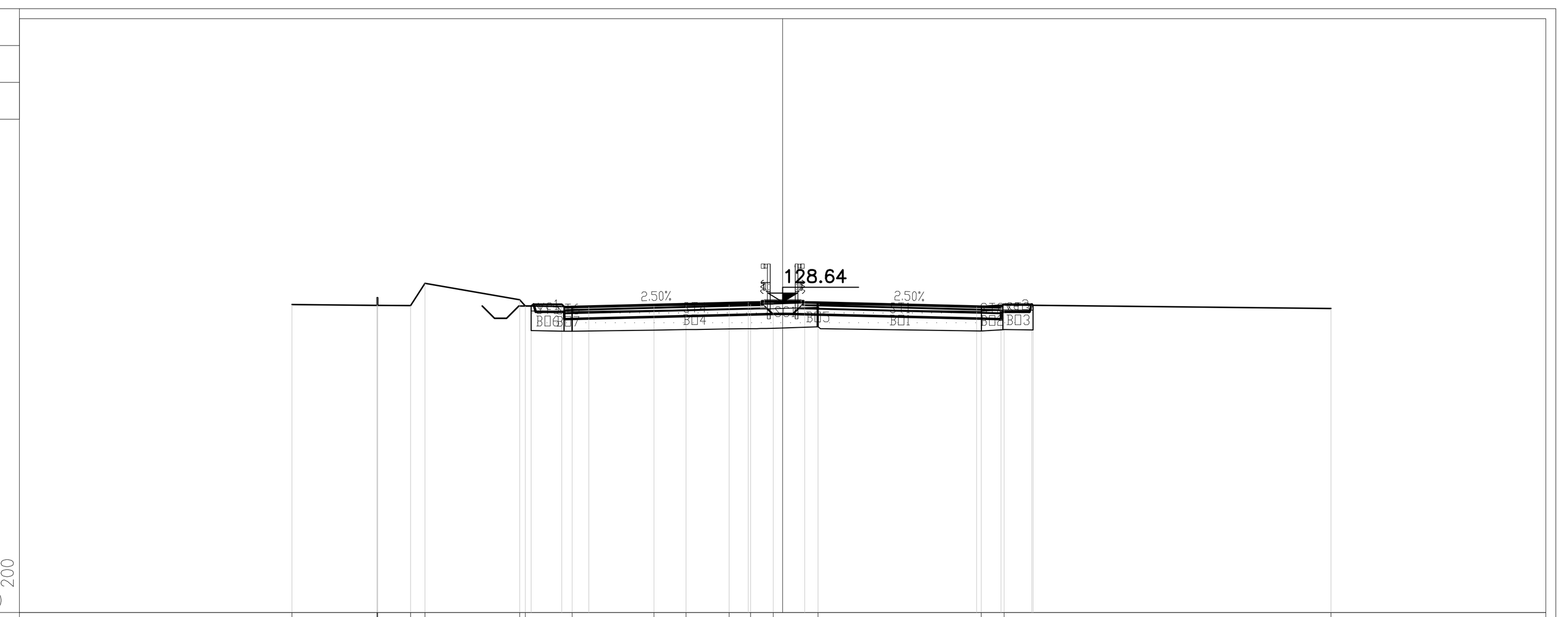

PROGRESSIVE TERRENO	-20, -16.53, -16.52, -16.5, -15.16, -14.58, -10.72, -10.48, -8.58, -5.24, -3.94, -2.18, -1.31, -0.38, 1.44, 8.09, 9.02, 22.34
PARZIALI TERRENO	3.47, 0.01, 0.02, 1.34, 0.58, 3.86, 0.24, 1.9, 3.34, 1.3, 1.76, 0.87, 0.93, 1.82, 6.65, 0.93, 13.32
QUOTE TERRENO	128.55, 128.52, 128.83, 128.52, 128.5, 129.41, 128.74, 128.49, 128.46, 128.51, 128.53, 128.55, 128.56, 128.58, 128.64, 128.47, 128.53, 128.39
PROGRESSIVE PROGETTO	-10.25, -9, -7.9, -1.4, 0.9, 7.9, 8.9, 10.15, 10.21
PARZIALI PROGETTO	1.25, 1.1, 6.5, 2.3, 7, 1, 1.25, 0.06
QUOTE PROGETTO	128.49, 128.55, 128.48, 128.64, 128.65, 128.48, 128.45, 128.55, 128.52

PROFILO variante

SEZIONE 38

PROGRESSIVA 825.00

BONIFICA
BO1 9.80 mq.
BO2 2.38 mq.
BO3 0.93 mq.
BO4 1.02 mq.
BO5 2.17 mq.
Totale: 16.30 mq.
SCAVO
SC1 8.95 mq.
SCOTICO
ST1 2.45 mq.
ST2 0.60 mq.
ST3 0.23 mq.
ST4 0.26 mq.
ST5 0.54 mq.
Totale: 4.08 mq.
VEGETALE
ve1 1.33 ml.
ve2 0.09 ml.
Totale: 1.42 ml.

116 200 200

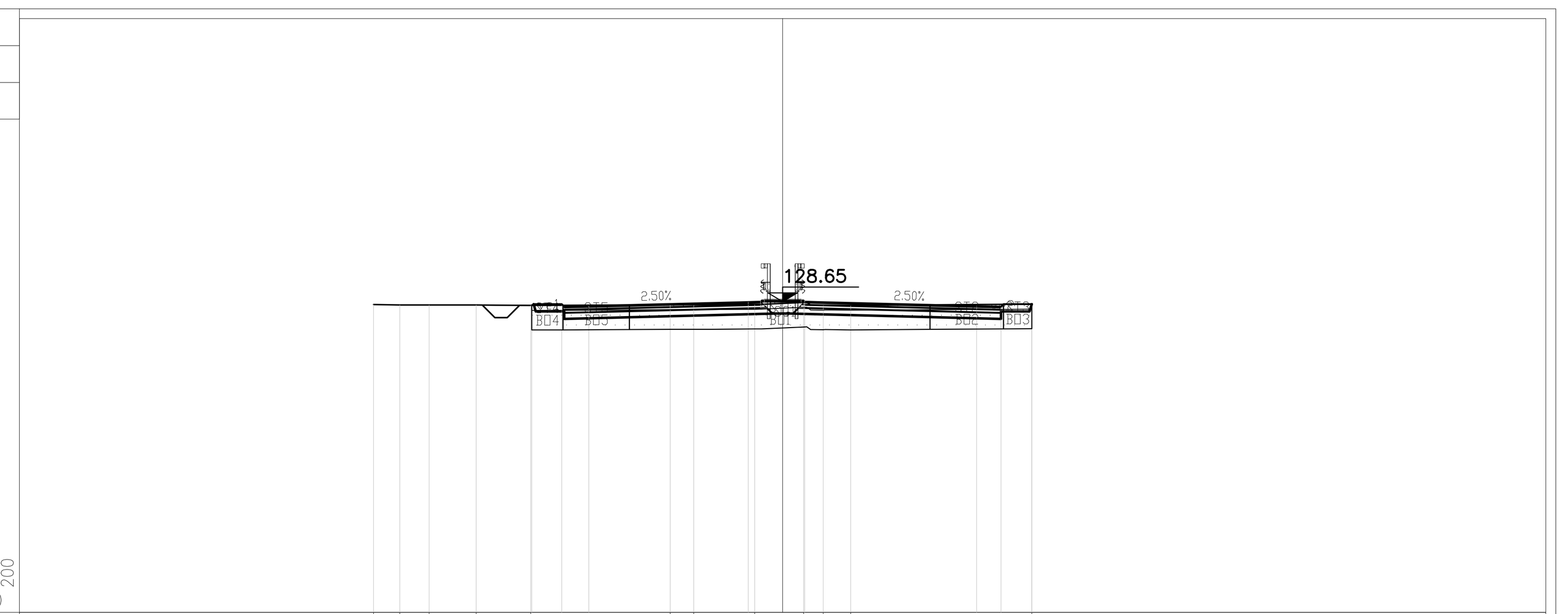

PROGRESSIVE TERRENO	-16.67, -15.6, -14.4, -12.49, -10.27, -4.59, -3.63, -1.14, 0.85, 1.65, 2.77, 10.15
PARZIALI TERRENO	1.07, 1.2, 1.91, 2.22, 5.68, 0.96, 2.49, 1.99, 0.8, 1.12, 7.38
QUOTE TERRENO	128.55, 128.52, 128.53, 128.52, 128.51, 128.54, 128.54, 128.55, 128.63, 128.52, 128.51, 128.56
PROGRESSIVE PROGETTO	-10.23, -9, -7.9, -1.4, 0.9, 7.9, 8.9, 10.15
PARZIALI PROGETTO	1.23, 1.1, 6.5, 2.3, 7, 1, 1.25
QUOTE PROGETTO	128.51, 128.56, 128.49, 128.65, 128.66, 128.49, 128.46, 128.56

COMMITTENTE: RFI RETE FERROVIARIA ITALIANA GRUPPO FERROVIE DELLO STATO ITALIANE

ALTA SORVEGLIANZA: ITALFERR GRUPPO FERROVIE DELLO STATO ITALIANE

GENERAL CONTRACTOR: COCIV Consorzio Collegamenti Integrati Veloci

INFRASTRUTTURE FERROVIARIE STRATEGICHE DEFINITE DALLA LEGGE OBIETTIVO N.443/01

TRATTA A.V./A.C. TERZO VALICO DEI GIOVI
PROGETTO DEFINITIVO

Deviazione strada Interporto Rivalta Scrivia

Tratto 0

Sezioni trasversali

Tav. 3

GENERAL CONTRACTOR	DIRETTORE LAVORI	SCALA:
Consorzio **Cociv** Ing. N. Meistro		1:200

COMMESSA	LOTTO	FASE	ENTE	TIPO DOC.	OPERA/DISCIPLINA	PROGR.	REV.
A301	0X	D	CV	W9	IR1M00	003	B

PROGETTAZIONE

Rev.	Descrizione emissione	Redatto	Data	Verificato	Data	Progettista Integratore	Data	IL PROGETTISTA
A00	Prima emissione	K. Germani	08/01/2019	A. Nastasi	08/01/2019	A. Mancarella	08/01/2019	Dott. Ing. Aldo Mancarella Ordine Ingegneri Prov. TO n. 6271 R
B00	Revisione a seguito istruttoria ITF	COCIV	04/09/2019	COCIV	04/09/2019	A. Mancarella	04/09/2019	

n. Elab.

Nome File: A301-0X-D-CV-W9-IR1M-00-003-B00

CUP: F81H92000000008

Scala di plot: 1:1