INQUADRAMENTO SU ORTOFOTOCARTA 2005 E DTM AIPO 2005 - SCALA 1:2000

INQUADRAMENTO SU CARTA TECNICA DEL FIUME PO 2008 E DTM AIPO 2005 - SCALA 1:2000

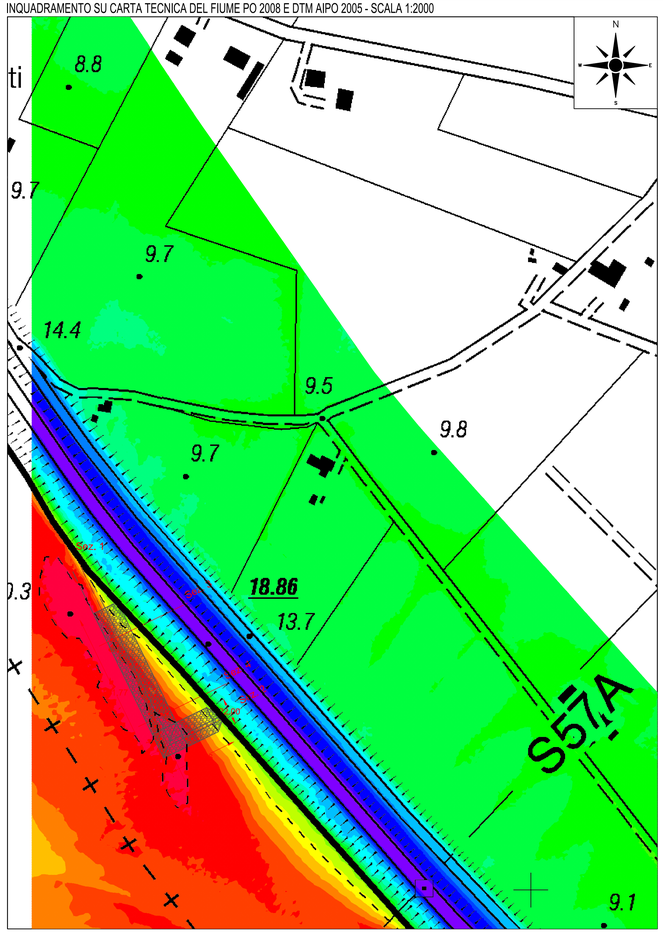

PLANIMETRIA OPERA DI NAVIGAZIONE - SCALA 1:500

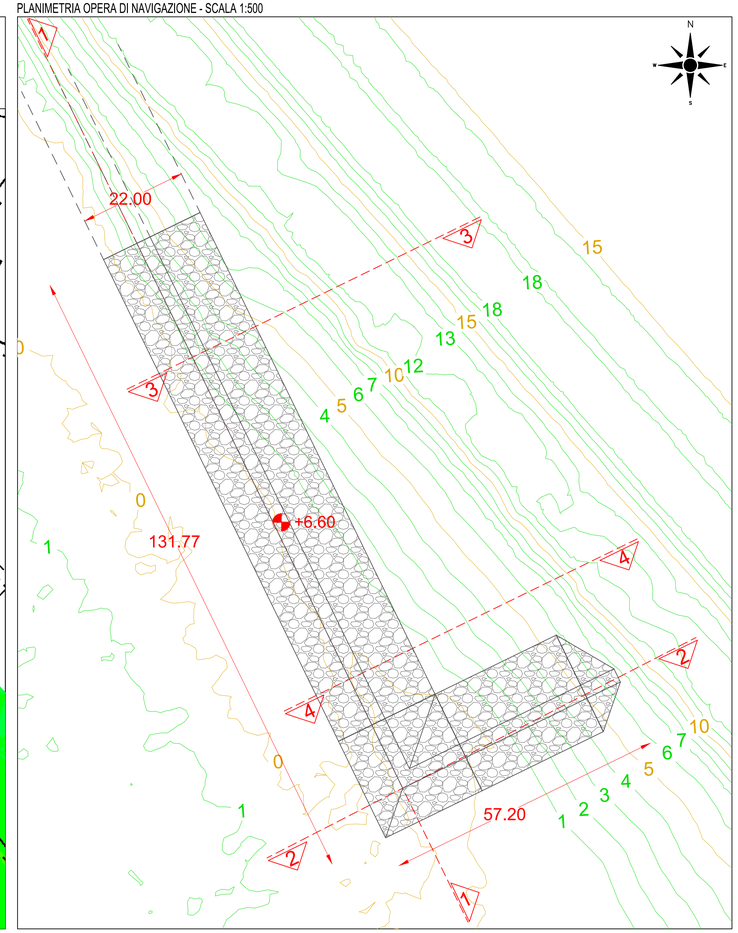

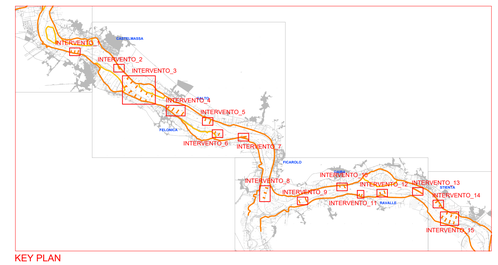

KEY PLAN

LEGENDA:

- +6.70 Quota coronamento pennello di navigazione
- Sedime pennello di navigazione
- 15 Curve di livello (passo 1-5 metri)

SEZIONI DI INSERIMENTO OPERE DI NAVIGAZIONE - SCALA 1:1000

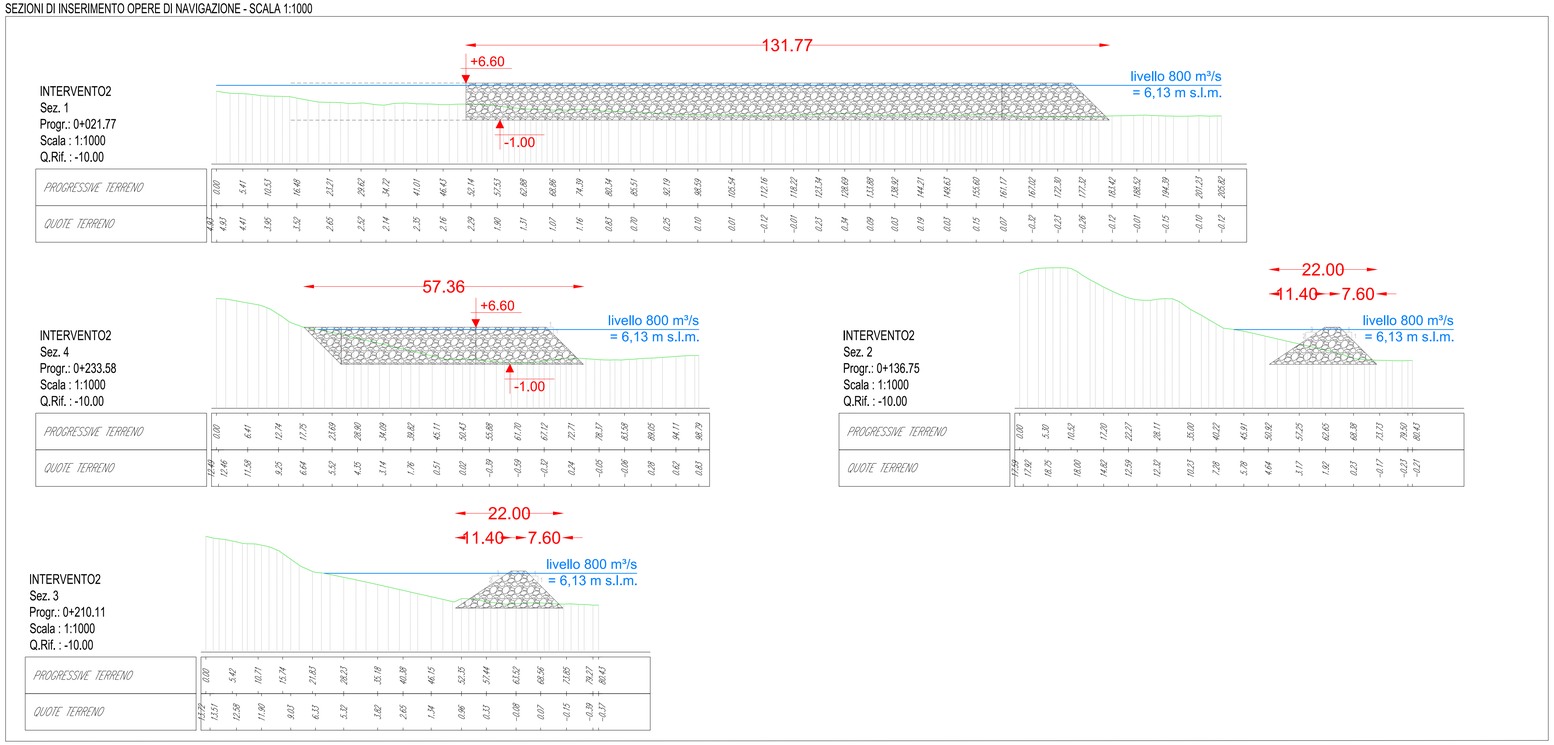

DATI QUOTA SUPERFICIE

Numero	Minima Elevazione	Massima Elevazione	Colore
1	-1.000	-1.000	
2	0.000	0.000	
3	1.000	1.000	
4	2.000	2.000	
5	3.000	3.000	
6	4.000	4.000	
7	5.000	5.000	
8	6.000	6.000	
9	7.000	7.000	
10	8.000	8.000	
11	9.000	9.000	
12	10.000	10.000	
13	11.000	11.000	
14	12.000	12.000	
15	13.000	13.000	
16	14.000	14.000	
17	15.000	15.000	
18	16.000	16.000	
19	17.000	17.000	
20	18.000	18.000	

AIPo
Agenzia Interregionale per il fiume Po

FIUME PO

SISTEMAZIONE A CORRENTE LIBERA PER LA NAVIGAZIONE CON IMBARCAZIONI DI CLASSE Va NEL TRATTO CASTELMASSA - STIENTA

PROGETTAZIONE DEFINITIVA ED ESECUTIVA, COORDINAMENTO DELLA SICUREZZA IN FASE DI PROGETTAZIONE, DEI LAVORI DI "ADEGUAMENTO DELLE CONDIZIONI DI NAVIGABILITÀ DELL'ALVEO DI MAGRA DEL FIUME PO PER NAVI DI CLASSE Va - TRATTO REVERE-FERRARA" FINANZIATO CON LEGGE 413 /98 EMILIA ROMAGNA

FE-E-7-N.I. - CUP I81E06000010002 - CIG 68067557EA

Progetto Definitivo

Direttore Generale — Ing. Luigi Mille
Resp. del procedimento — Ing. Ivano Galvani
Direttore operativo — Ing. Ettore Alberani

Oggetto: OPERE DI NAVIGAZIONE
INTERVENTO N°2
PLANIMETRIE E SEZIONI TRASVERSALI

TAV. B.02
scala 1:500/1:2.000

02 Revisione
01 Revisione
00 Emissione — DICEMBRE 2018

Progetto R.T.I.:

Capogruppo mandataria:

Binini Partners S.r.l.
via Gazzata,4
42121 Reggio Emilia
tel +39 0522.580.578
C.F. e P.IVA e R.I. 02409150352

bininipartners

Mandanti:

BETA studio
Gen-Tech
ETATEC STUDIO PAOLETTI
ARS ARCHEO

Il presente documento è riservato. E' vietata la riproduzione non autorizzata.