

DTM2005

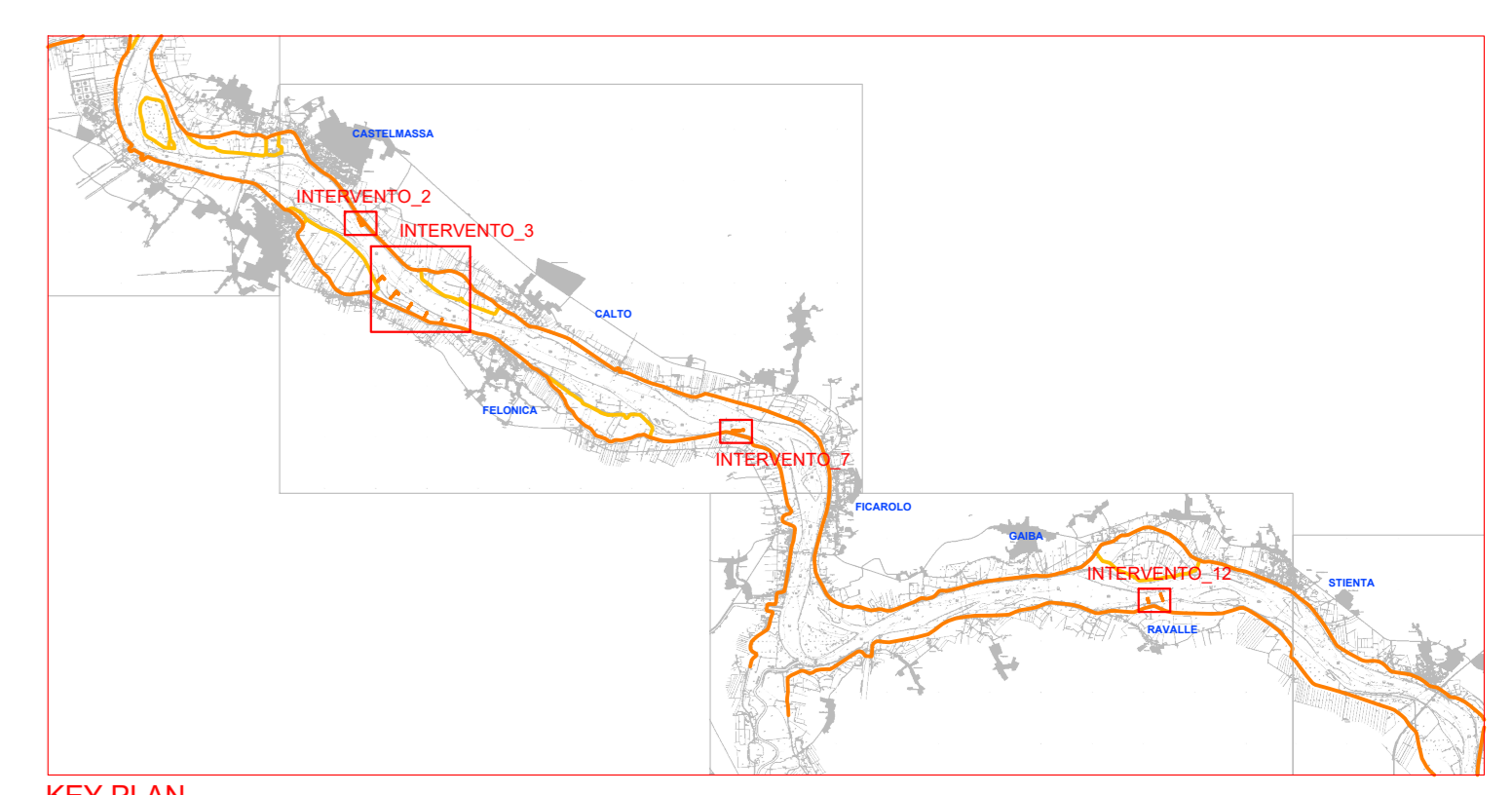
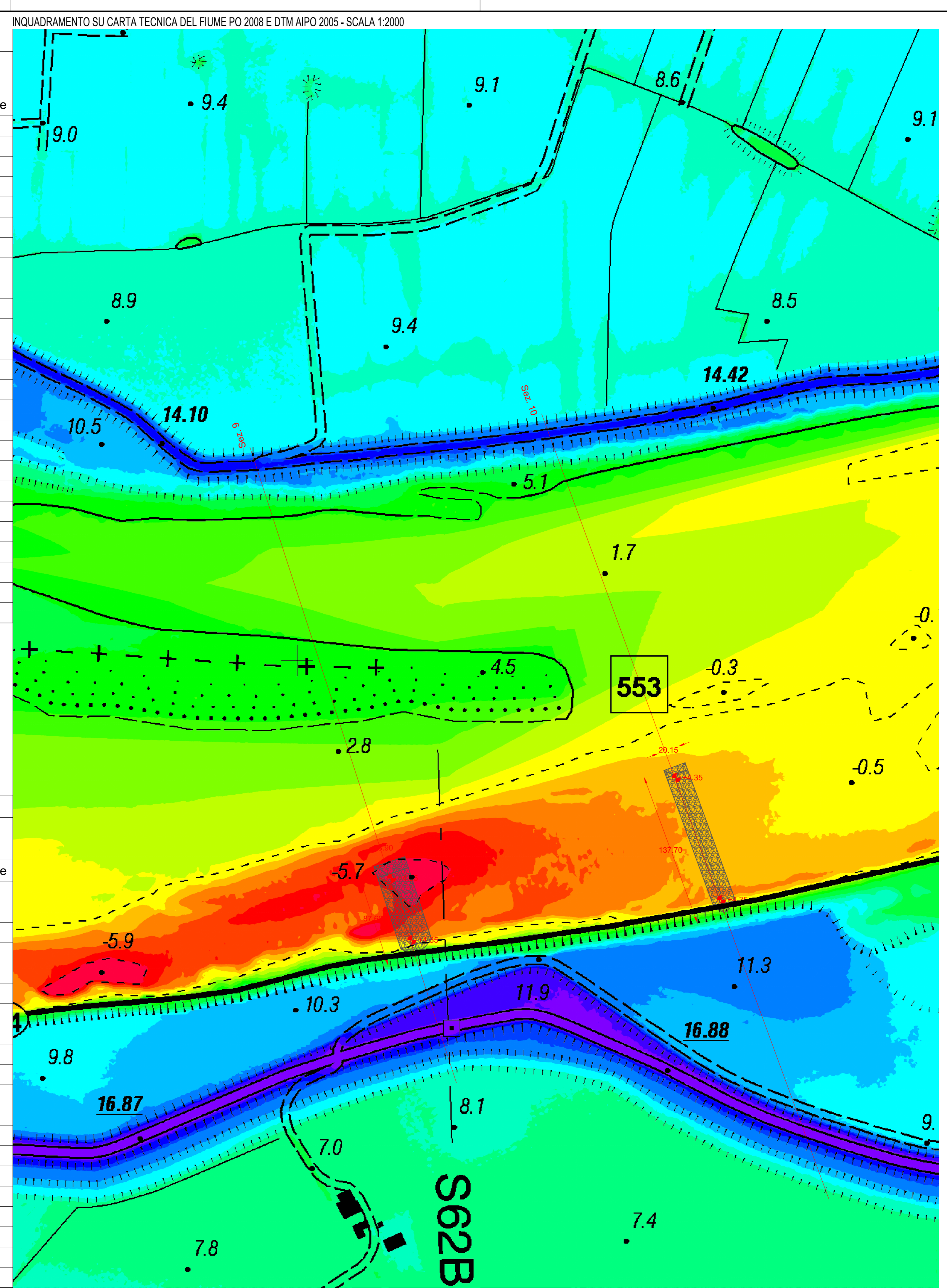
DATI QUOTA SUPERFICIE

Numero	Minima Elevazione	Massima Elevazione	Colore
1	-7.000	-6.000	Red
2	-6.000	-5.000	Red
3	-5.000	-4.000	Red
4	-4.000	-3.000	Orange
5	-3.000	-2.000	Orange
6	-2.000	-1.000	Orange
7	-1.000	0.000	Yellow
8	0.000	1.000	Yellow
9	1.000	2.000	Yellow
10	2.000	3.000	Light Green
11	3.000	4.000	Light Green
12	4.000	5.000	Light Green
13	5.000	6.000	Light Green
14	6.000	7.000	Light Green
15	7.000	8.000	Light Green
16	8.000	9.000	Light Green
17	9.000	10.000	Light Green
18	10.000	11.000	Light Green
19	11.000	12.000	Light Green
20	12.000	13.000	Light Green
21	13.000	14.000	Light Green
22	14.000	15.000	Light Green
23	15.000	16.000	Light Green
24	16.000	17.000	Light Green
25	17.000	18.000	Light Green

DTM2018


DATI QUOTA SUPERFICIE

Numero	Minima Elevazione	Massima Elevazione	Colore
1	-15.000	-14.000	Red
2	-14.000	-13.000	Red
3	-13.000	-12.000	Red
4	-12.000	-11.000	Orange
5	-11.000	-10.000	Orange
6	-10.000	-9.000	Orange
7	-9.000	-8.000	Yellow
8	-8.000	-7.000	Yellow
9	-7.000	-6.000	Yellow
10	-6.000	-5.000	Light Green
11	-5.000	-4.000	Light Green
12	-4.000	-3.000	Light Green
13	-3.000	-2.000	Light Green
14	-2.000	-1.000	Light Green
15	-1.000	0.000	Light Green
16	0.000	1.000	Light Green
17	1.000	2.000	Light Green
18	2.000	3.000	Light Green
19	3.000	4.000	Light Green
20	4.000	5.000	Light Green



- LEGENDA:
- +6.70 Quota coronamento pennello di navigazione
  - Sedime pennello di navigazione
  - Curve di livello (passo 1-5 metri)

SEZIONI DI INSERIMENTO OPERE DI NAVIGAZIONE - SCALA 1:1000



**FIUME PO**  
**SISTEMAZIONE A CORRENTE**  
**LIBERA PER LA NAVIGAZIONE CON**  
**IMBARCAZIONI DI CLASSE Va NEL**  
**TRATTO CASTELMASSA - STIENTA**

PROGETTAZIONE DEFINITIVA ED ESECUTIVA, COORDINAMENTO DELLA SICUREZZA IN FASE DI PROGETTAZIONE, DEI LAVORI DI "ADEGUAMENTO DELLE CONDIZIONI DI NAVIGABILITÀ DELL'ALVEO DI MAGRA DEL FIUME PO PER NAVI DI CLASSE Va - TRATTO REVERE-FERRARA" FINANZIATO CON LEGGE 413 /98 EMILIA ROMAGNA FE-E-7-N1 - CUP I81E06000010002 - CIG 68067557EA

Progetto Definitivo

Oggetto: STRALCIO FUNZIONALE INTERVENTO N°12 PLANIMETRIE E SEZIONI  
 TAV. C.10  
 scala 1:1000/12.00

02 Revisione  
 01 Elevazione  
 00 Emersione  
 DICEMBRE 2018

Progetto R.T.I.:  
 bininipartners

