PLANIMETRIA DI DETTAGLIO PONTILE GALLEGGIANTE - scala 1:200

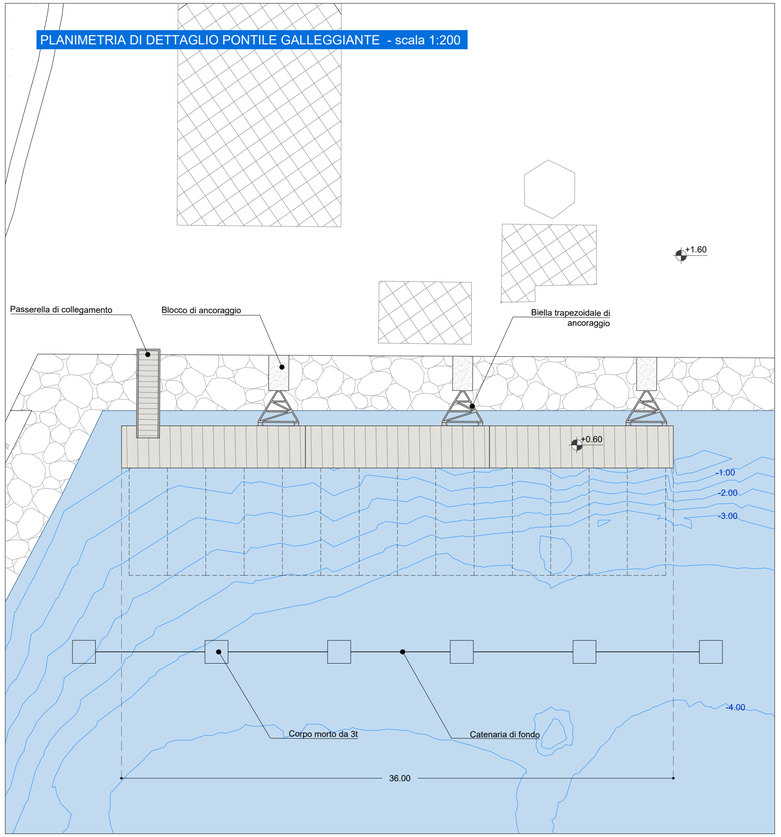

SCHEMA PLANIMETRICO - scala 1:50

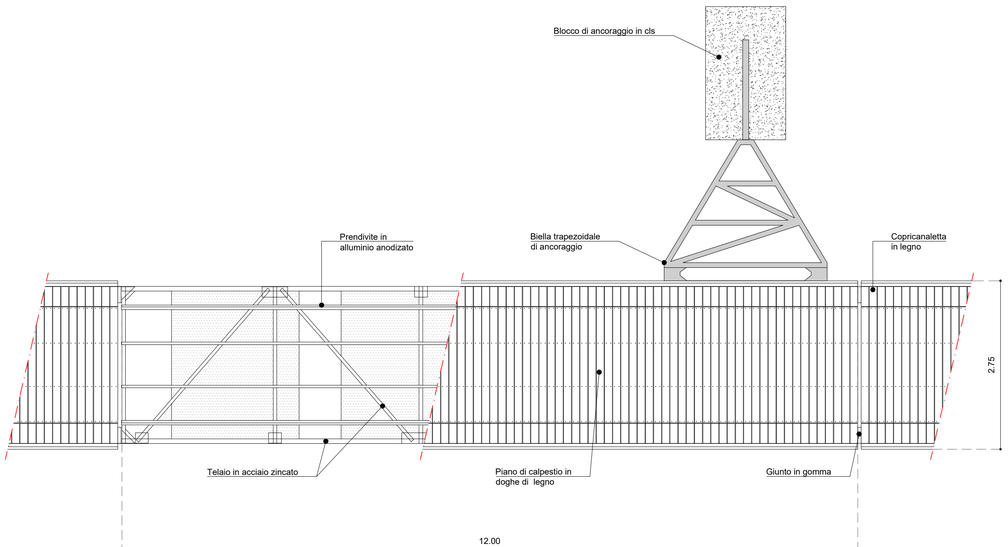

PIANTA CHIAVE

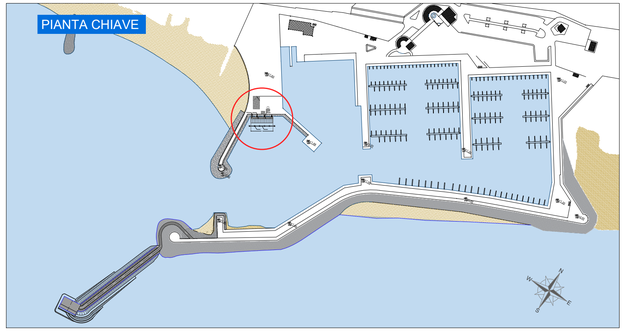

SEZIONE ELEMENTO GALLEGGIANTE - scala 1:25

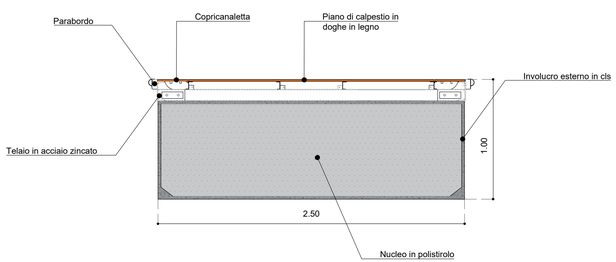

SEZIONE LONGITUDINALE - scala 1:50

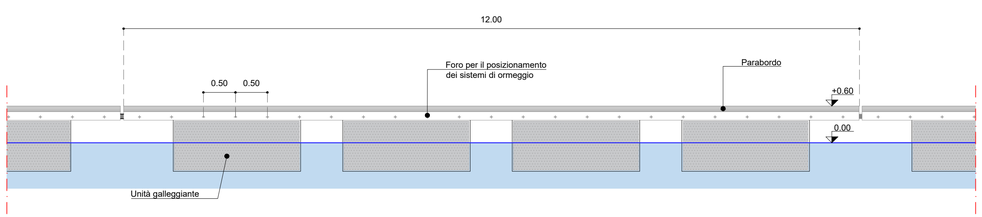

COMUNE DI ROCCELLA JONICA

RIQUALIFICAZIONE E ADEGUAMENTO DEL PORTO DELLE GRAZIE DI ROCCELLA JONICA

Progetto Definitivo

OPERE MARITTIME

C.06	PLANIMETRIA E SEZIONI TIPOLOGICHE PONTILE GALLEGGIANTE	Data: 05-08-2019 Scala: varie

PROGETTAZIONE:

DINAMICA

Certified by Bureau Veritas Italia S.p.A.
ISO 9001:2015 Sistema di Gestione Qualità — ISO 14001:2015 Sistema di Gestione Ambientale

ASSOCIATO OICE Associazione delle organizzazioni di ingegneria di architettura e di consulenza tecnico-economica

PROJECT MANAGER
ing. Antonino Sutera
Dott. Ing. Antonino Sutera — Iscritto all'Albo di Messina n° 2228 — MESSINA

PROGETTISTA
ing. Antonino Sutera
ing. Giuseppe Bernardo
Dott. Ing. Giuseppe Bernardo — Iscritto all'Albo di Messina n° 2228 — MESSINA

GRUPPO DI LAVORO
ing. Giuseppe Cutrupi
ing. Roberta Chiara De Clario
ing. Simone Fiumara
ing. Tindara Cristina Grasso
ing. Fabio Vinci
arch. Elio Carrozza
arch. Nicola Cosenza

REVISIONI			
	01	05-08-2019	Aggiornamento studio idraulico marittimo
	Rev. n°	Data	Motivazione

R.U.P.	Visti/Approvazioni
ing. Lorenzo Surace	

Codice elaborato: DNC104_PD_C.06_2019-08-05_R1_Plan e sez pontile_FMR.dwg