


ACQUE
ACQUE S.p.A.

COMUNE DI BARBERINO TAVARNELLE
COMUNE DI POGGIBONSI
Province di FIRENZE e SIENA



INTERVENTI DI MIGLIORAMENTO DELLA DIGA DROVE DI CEPPELLO




Tavola
EG02

Nome Elaborato:
PLANIMETRIA STATO ATTUALE DIGA E RILIEVI TOPOGRAFICI


Scala:
1 : 400

Data:
18/04/2019

Settore:
INGEGNERIE TOSCANE Sede Firenze Via de Sanctis, 49 Cod. Fiscale e P.I. 06111950488
Organizzazione dotata di Sistema di Gestione Integrato certificato in conformità alle normative ISO9001 - ISO14001 - OHSAS18001 - SA8000

PROGETTAZIONE :
PROGETTISTA - PROJECT MANAGER : ING. MARIO CHIARUGI
 ING. MATTEO BETTI
GEOLOGO: DOTT. GEOL. NICOLA CEMPINI
ESPROPRI: GEOM. ANDREA PATRIARCHI

COLLABORATORI :
 DOTT. GEOL. CARLO FERRI
 DOTT. GEOL. ALESSANDRO AGNELLI
 PER. AGR. DAVIDE MORETTI
 GEOM. ANDREA BERNARDINI

CONSULENTI TECNICI :
 **PROGETTISTA OPERE IDRAULICHE E STRUTTURALI:** ING. DAVID SETTESOLDI

COMMESSA I.T. :
 ING.T-TP/PO-ACQAC159

DIRETTORE TECNICO INGEGNERIE TOSCANE :
 ING. MARIO CHIARUGI

RESPONSABILE COMMITTENTE :
 GEOM. ALESSANDRO PIOLI

RESPONSABILE DEL PROCEDIMENTO :
 ING. ROBERTO CECCHINI

Rev.	Data	Descrizione / Motivo della revisione	Redatto	Controllato / Approvato
01	18/04/2019	Prima Emissione		

Progetti riservati - Vietato di riprodurre e/o diffondere

PROGETTO DEFINITIVO