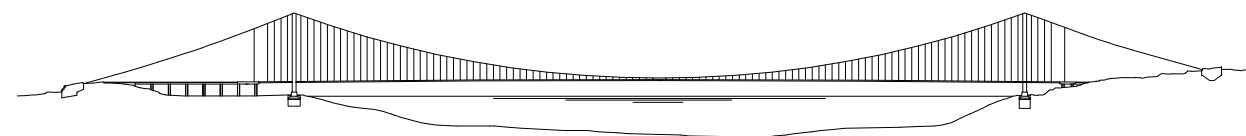




Concessionaria per la progettazione, realizzazione e gestione del collegamento stabile tra la Sicilia e il Continente  
 Organismo di Diritto pubblico  
 (Legge n° 1158 del 17 dicembre 1971, modificata dal D.Lgs. n° 114 del 24 aprile 2003)



# PONTE SULLO STRETTO DI MESSINA



## PROGETTO DEFINITIVO

### EUROLINK S.C.p.A.

IMPREGILO S.p.A. (Mandataria)  
 SOCIETA' ITALIANA PER CONDOTTE D'ACQUA S.p.A. (Mandante)  
 COOPERATIVA MURATORI E CEMENTISTI - C.M.C. di Ravenna Soc. Coop. a.r.l. (Mandante)  
 SACYR S.A.U. (Mandante)  
 ISHIKAWAJIMA - HARIMA HEAVY INDUSTRIES CO. Ltd. (Mandante)  
 A.C.I. S.C.P.A. - CONSORZIO STABILE (Mandante)

#### IL PROGETTISTA



Dott. Ing. F. Colla  
 Ordine Ingegneri Milano  
 n° 20355



Dott. Ing. E. Pagani  
 Ordine Ingegneri Milano  
 n° 15408

#### IL CONTRAENTE GENERALE

Project Manager  
 (Ing. P.P. Marcheselli)

#### STRETTO DI MESSINA

Direttore Generale e  
 (Ing. G. Fiammenghi)

#### STRETTO DI MESSINA

Amministratore Delegato  
 (Dott. P. Ciucci)

## COLLEGAMENTI SICILIA

**SS0663\_F0**

INFRASTRUTTURE STRADALI OPERE CIVILI

SVINCOLO CURCURACI

GENERALE

SEZIONI TRASVERSALI CORRENTI – RAMPA 3 – RAMPA 4

#### CODICE

C G 0 7 0 0 P W 9 D S S C C 5 G 0 0 0 0 0 0 0 3 F 0

#### SCALA:

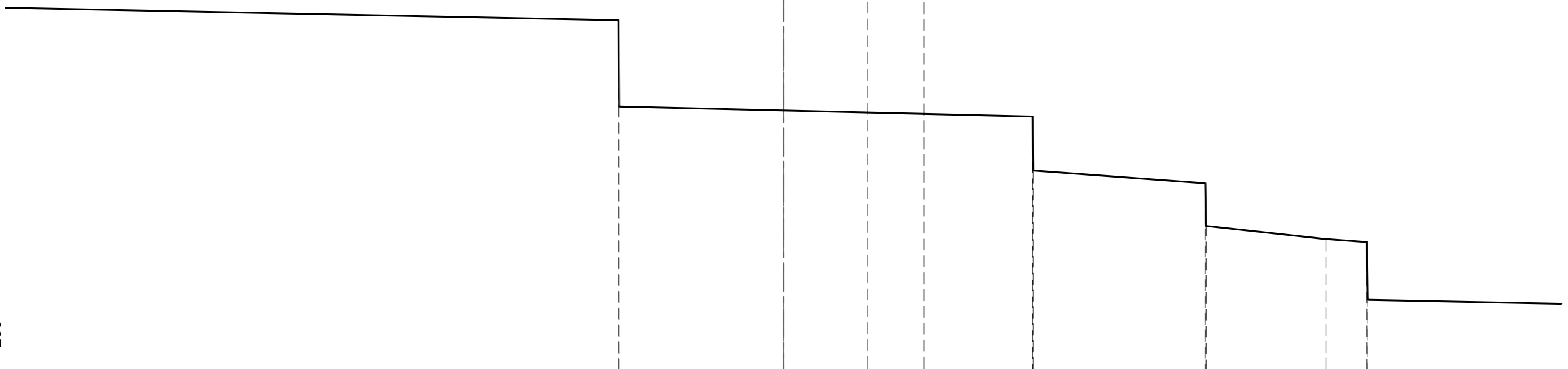
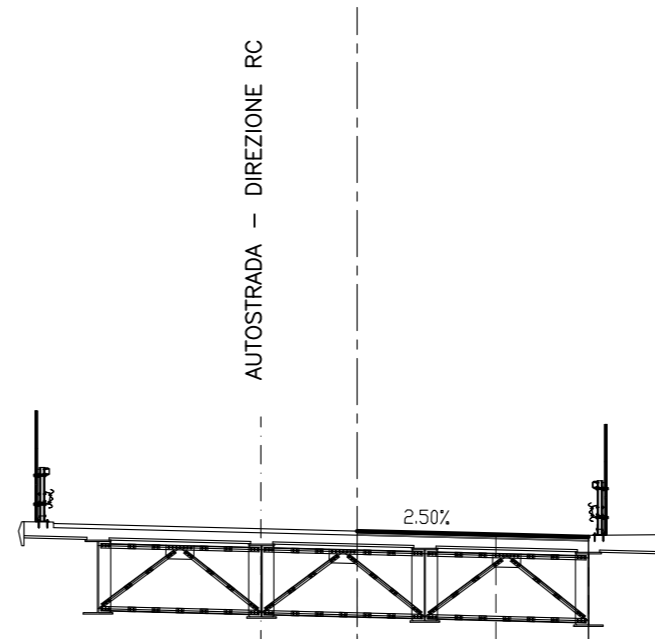
1:200

REV.	DATA	DESCRIZIONE	REDATTO	VERIFICATO	APPROVATO
FO	20/06/2011	EMISSIONE FINALE	PRO ITER S.r.l.	F. BERTONI	F. COLLA

USURA  
g1 6.25 ml.  
BINDER  
h1 6.25 ml.

# SEZIONE N° R3-1

PROGRESSIVA: 0.00



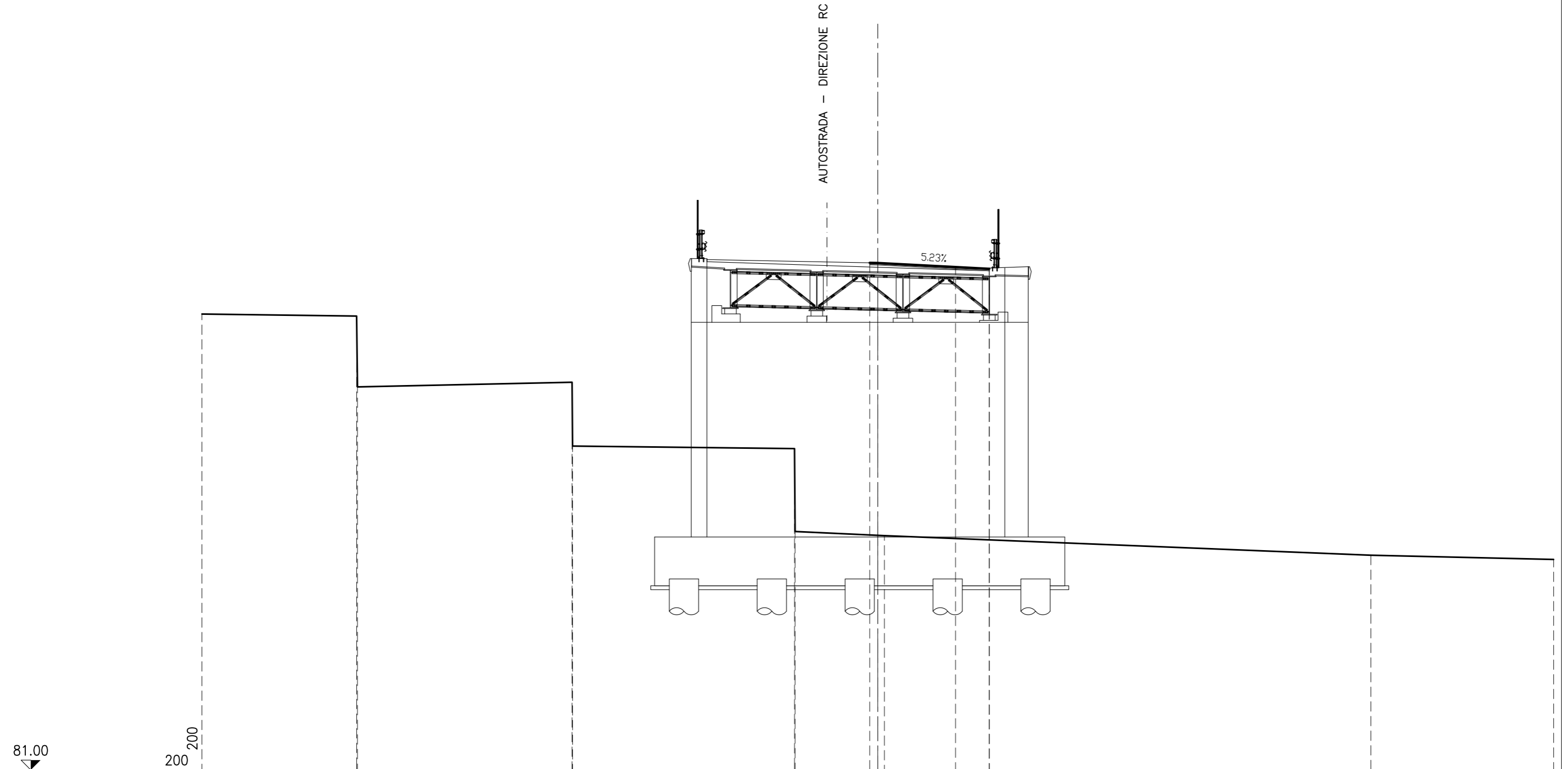
82.00  
200  
200

QUOTE PROGETTO			106.07		105.97		105.91										
DISTANZE PARZIALI PROGETTO				3.75		2.50											
DISTANZE PROGRESSIVE PROGETTO			0.00		3.75		6.25										
QUOTE TERRENO			97.55		93.71		93.27		90.87		90.30		88.40		87.82	87.69	85.12
DISTANZE PARZIALI TERRENO	27.26		0.03		18.39		0.04		7.65		0.04		5.33		1.82	0.03	8.61

USURA  
g1 6.13 ml.  
BINDER  
h1 6.13 ml.

# SEZIONE N° R3-2

PROGRESSIVA: 20.00



81.00  
200  
200

QUOTE PROGETTO							106.98	106.97	106.76	106.67	106.67		
DISTANZE PARZIALI PROGETTO							0.41	0.41	3.98	1.73			
DISTANZE PROGRESSIVE PROGETTO							-0.41	0.00	3.98	5.71	5.71		
QUOTE TERRENO	104.35	104.25	100.86	97.59	97.46	93.21	93.00					92.00	91.78
DISTANZE PARZIALI TERRENO		7.92	0.04	10.99	0.03	11.36	0.03	4.57		24.91			9.35

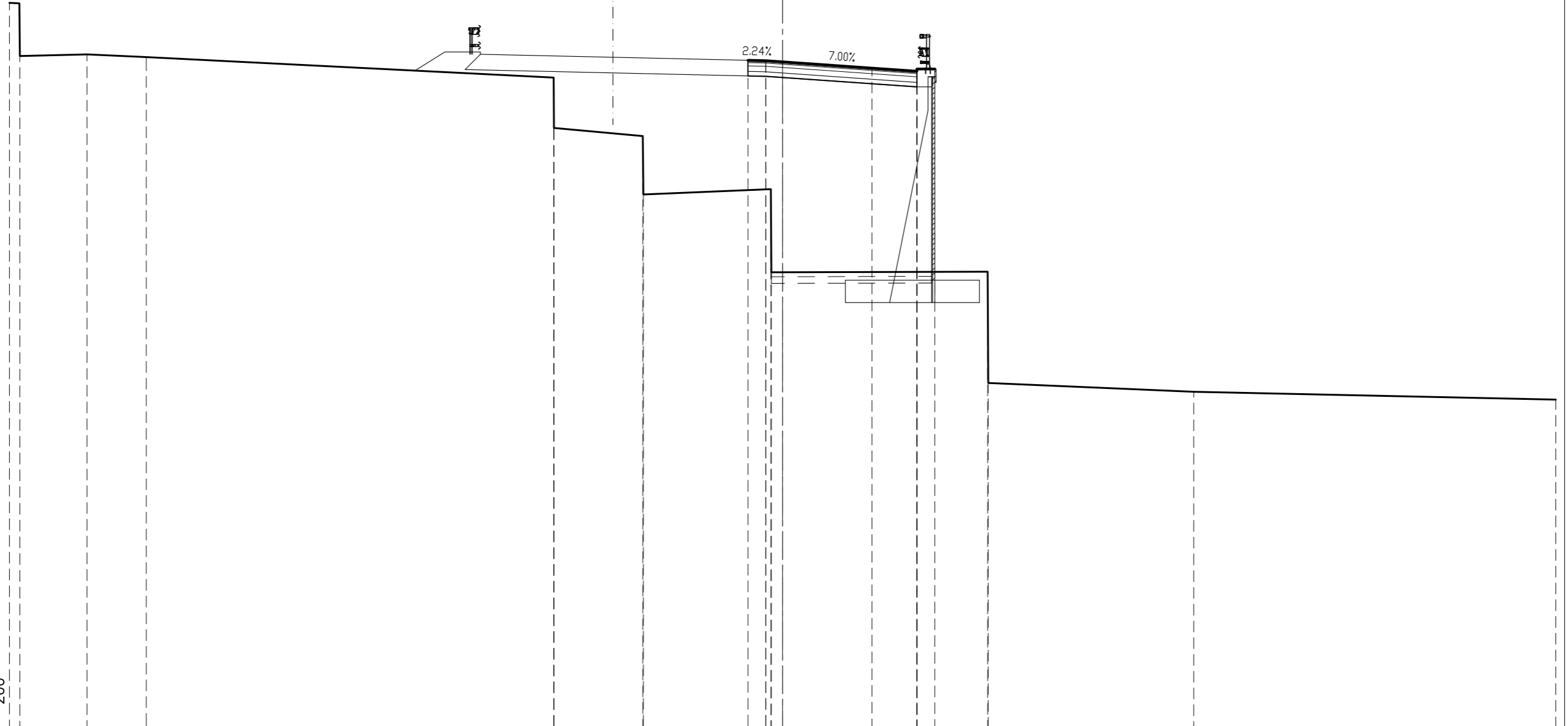


STERRI E RIPORTI  
 R1 66.23 mq.  
 SCOTICO  
 c1 7.17 ml.  
 BONIFICA RILEVATO  
 f1 7.17 ml.  
 USURA  
 g1 7.58 ml.  
 BINDER  
 h1 7.58 ml.  
 BASE  
 i1 7.58 ml.  
 FONDAZIONE  
 m1 7.58 ml.

# SEZIONE N° R3-4

PROGRESSIVA: 40.00

AUTOSTRADA - DIREZIONE RC

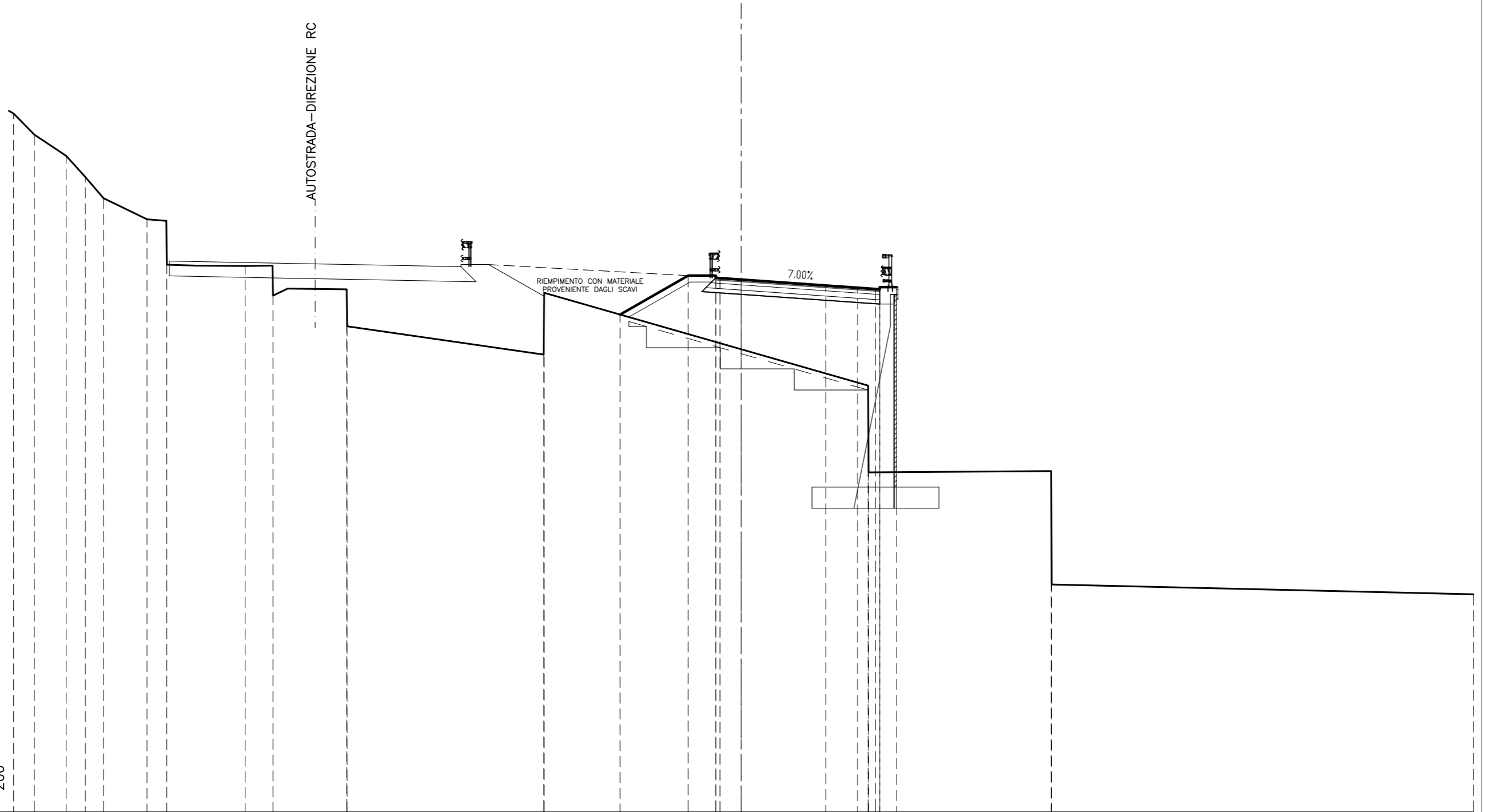


QUOTE PROGETTO									105.83	105.81	105.81	105.76		105.48	105.44	105.34	105.34	105.44		
DISTANZE PARZIALI PROGETTO									0.79	0.76	0.76	0.00	4.00	2.01	0.80					
DISTANZE PROGRESSIVE PROGETTO									-1.55	-0.76	-0.76	0.00	4.00	6.01	6.01	6.81				
QUOTE TERRENO	76	200	200						105.06	102.80	102.44	99.83	100.07	96.34	96.37	91.39		91.00		90.65
DISTANZE PARZIALI TERRENO	0.47	3.00	2.65	18.23	0.02	3.97	0.03	5.70	0.03	9.68	0.02	9.20				16.20				

STERRI E RIPORTI  
 R1 38.65 mq.  
 VEGETALE IN RILEVATO  
 C1 1.43 mq.  
 GRADONATURA  
 O1 0.10 mq.  
 O2 1.75 mq.  
 O3 1.74 mq.  
 O4 1.74 mq.  
 Totale: 5.33 mq.  
 SEMINA  
 a1 5.01 ml.  
 SCOTICO SU GRADONATURA  
 e1 11.76 ml.  
 USURA  
 g1 7.77 ml.  
 BINDER  
 h1 7.77 ml.  
 BASE  
 i1 8.00 ml.  
 FONDAZIONE  
 m1 8.42 ml.

SEZIONE N° R3-5

PROGRESSIVA: 60.00

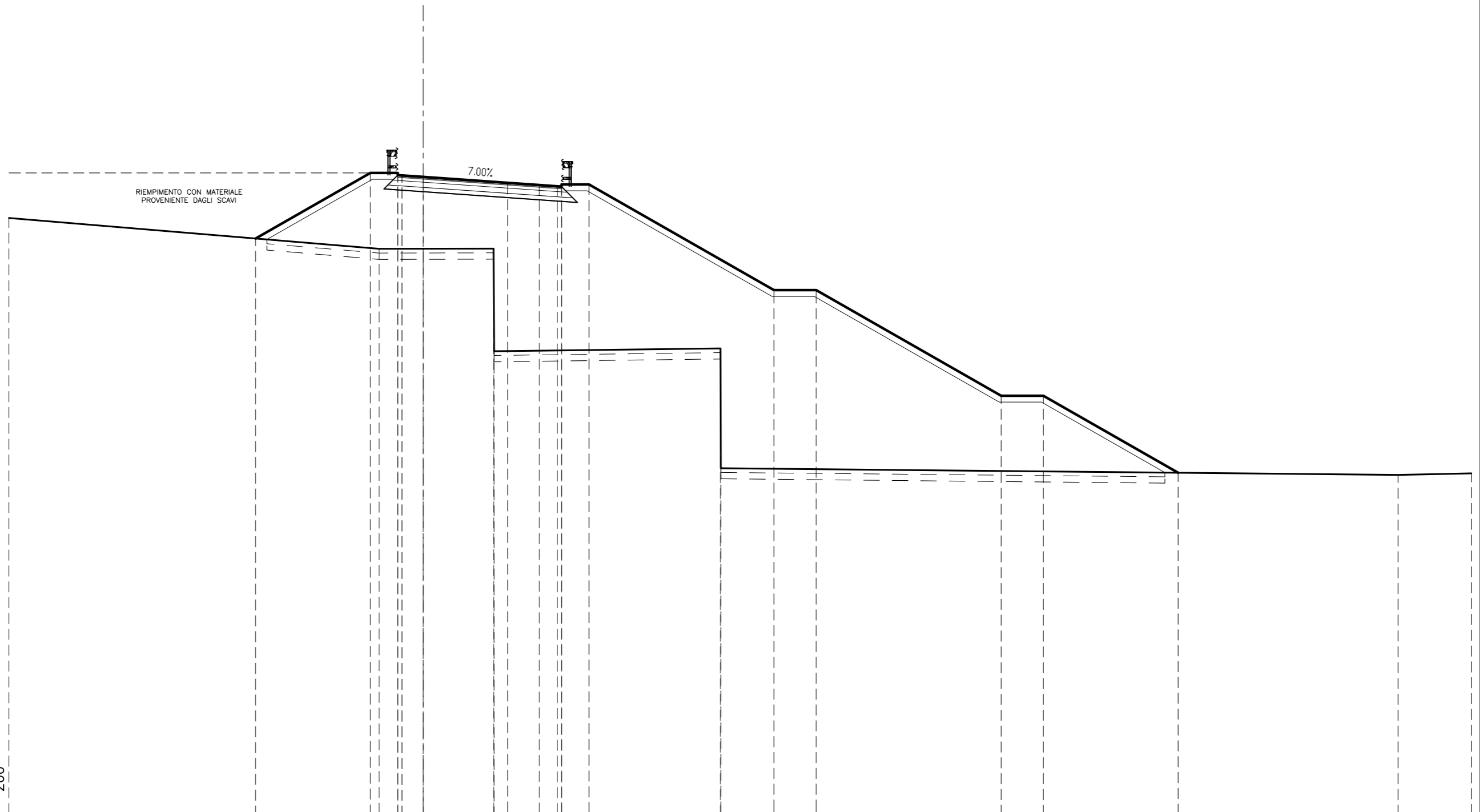


QUOTE PROGETTO																																				
DISTANZE PARZIALI PROGETTO																																				
DISTANZE PROGRESSIVE PROGETTO																																				
QUOTE TERRENO	13.00	12.00	11.00	10.00	09.00	08.00	05.85		05.79	04.39	04.69	02.94		01.61	04.53		03.50		105.34	105.24	105.34	105.22	105.15		104.87	104.77	104.71	104.80	104.70	104.80						
DISTANZE PARZIALI TERRENO	1.20	1.51	0.90	0.86	2.06	0.93	3.70		1.32	3.48	0.02	9.29		0.02		5.72	3.22	1.30	0.20	1.00	4.00	1.50	0.85	0.20	0.80	5.90	6.35	6.55	7.35		0.02	8.63	0.02	96.10	90.74	90.28

STERRI E RIPORTI  
R1 195.47 mq.  
VEGETALE IN RILEVATO  
C1 2.18 mq.  
C2 9.83 mq.  
Totale: 12.01 mq.  
SEMINA  
a1 7.56 ml.  
a2 32.80 ml.  
Totale: 40.36 ml.  
SCOTICO  
c1 10.74 ml.  
c2 10.71 ml.  
c3 21.00 ml.  
Totale: 42.45 ml.  
BONIFICA RILEVATO  
f1 10.74 ml.  
f2 10.71 ml.  
f3 21.00 ml.  
Totale: 42.45 ml.  
USURA  
g1 7.67 ml.  
BINDER  
h1 7.77 ml.  
BASE  
i1 8.27 ml.  
FONDAZIONE  
m1 9.17 ml.

# SEZIONE N° R3-6

PROGRESSIVA: 80.00

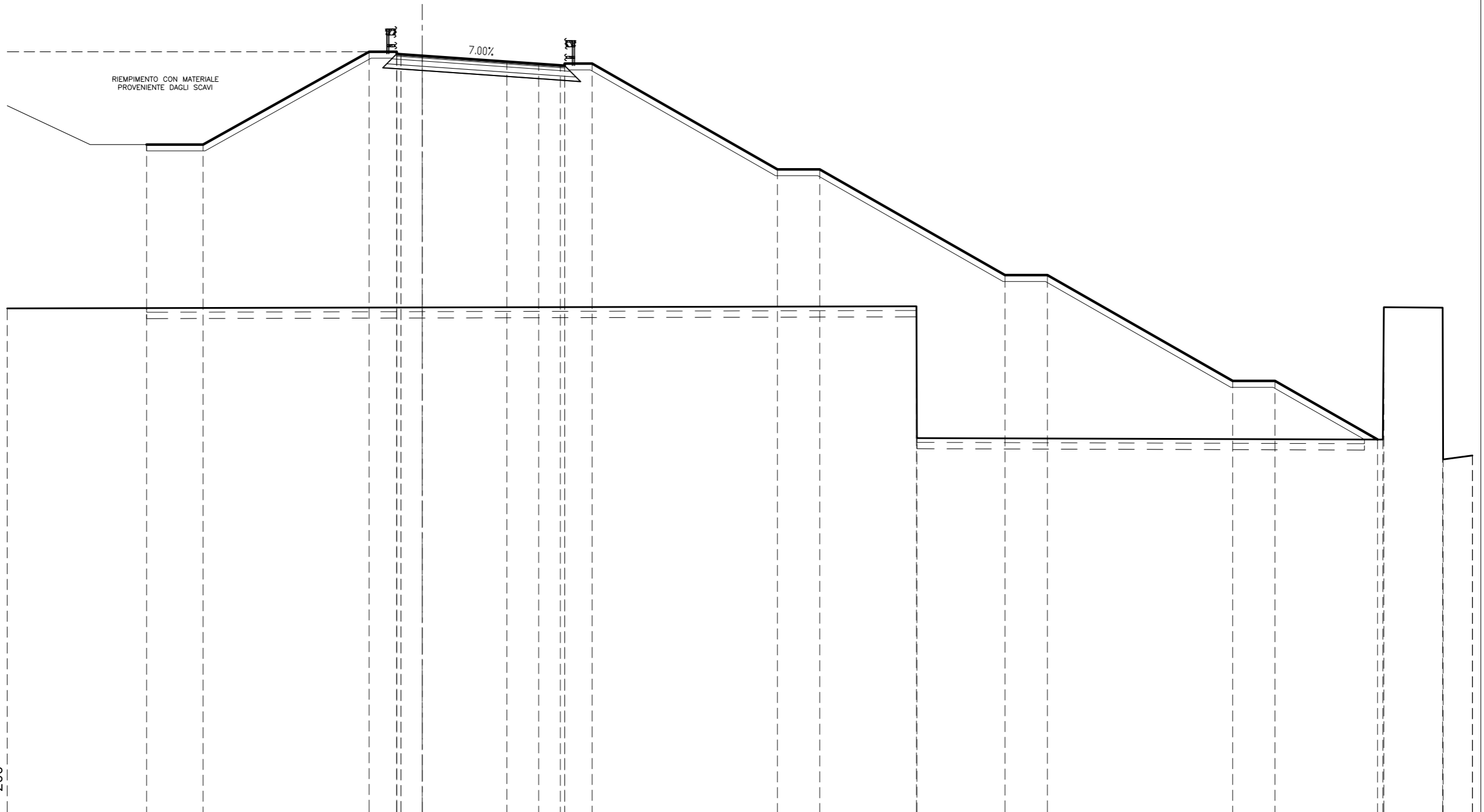


QUOTE PROGETTO			101.18		104.29	104.19	104.29	104.17	104.10		103.82	103.72	103.66	103.74	103.64	103.74		98.74	98.74		93.74	93.74		90.10
DISTANZE PARZIALI PROGETTO		5.43		1.30	0.20	1.00	4.00	1.50	0.85	0.20	1.30	8.75		2.00	8.75	2.00	6.37							
DISTANZE PROGRESSIVE PROGETTO		-7.93		-2.50	-1.20	-1.00	4.00	5.50	6.35	6.55	7.85	16.60	18.60	27.35	29.35	35.72								
QUOTE TERRENO	102.15		100.70		100.71	95.85		95.98	90.32														90.00	90.07
DISTANZE PARZIALI TERRENO		17.51		5.42	0.03	10.71		0.02						32.04			3.47							

STERRI E RIPORTI  
 R1 424.82 mq.  
 VEGETALE IN RILEVATO  
 C1 3.93 mq.  
 C2 13.01 mq.  
 Totale: 16.94 mq.  
 SEMINA  
 a1 12.95 ml.  
 a2 43.12 ml.  
 Totale: 56.07 ml.  
 SCOTICO  
 c1 36.36 ml.  
 c2 21.14 ml.  
 Totale: 57.50 ml.  
 BONIFICA RILEVATO  
 f1 36.36 ml.  
 f2 21.14 ml.  
 Totale: 57.50 ml.  
 USURA  
 g1 7.86 ml.  
 BINDER  
 h1 7.96 ml.  
 BASE  
 i1 8.45 ml.  
 FONDAZIONE  
 m1 9.36 ml.

### SEZIONE N° R3-7

PROGRESSIVA: 113.33



QUOTE PROGETTO		97.59	97.59	101.97	101.87	101.97	101.86	101.86	101.79	101.51	101.40	101.33	101.42	101.32	101.42	96.42	96.42	91.42	91.42	86.42	86.42	83.65			
DISTANZE PARZIALI PROGETTO			2.67	7.84	1.30	0.20	0.01	1.00	4.00	1.50	1.03	0.20	1.30	8.75	2.00	8.75	2.00	8.75	2.00	4.84					
DISTANZE PROGRESSIVE PROGETTO		-13.02	-10.35	-2.51	-1.21	-1.21	-1.01	-1.00	4.00	5.50	6.53	6.73	8.03	16.78	18.78	27.53	29.53	38.28	40.28	45.12					
QUOTE TERRENO	89.85															89.95	83.71				83.65	89.90	89.88	82.71	82.89
DISTANZE PARZIALI TERRENO									42.94							0.02				22.01		0.05	2.77	0.03	1.38





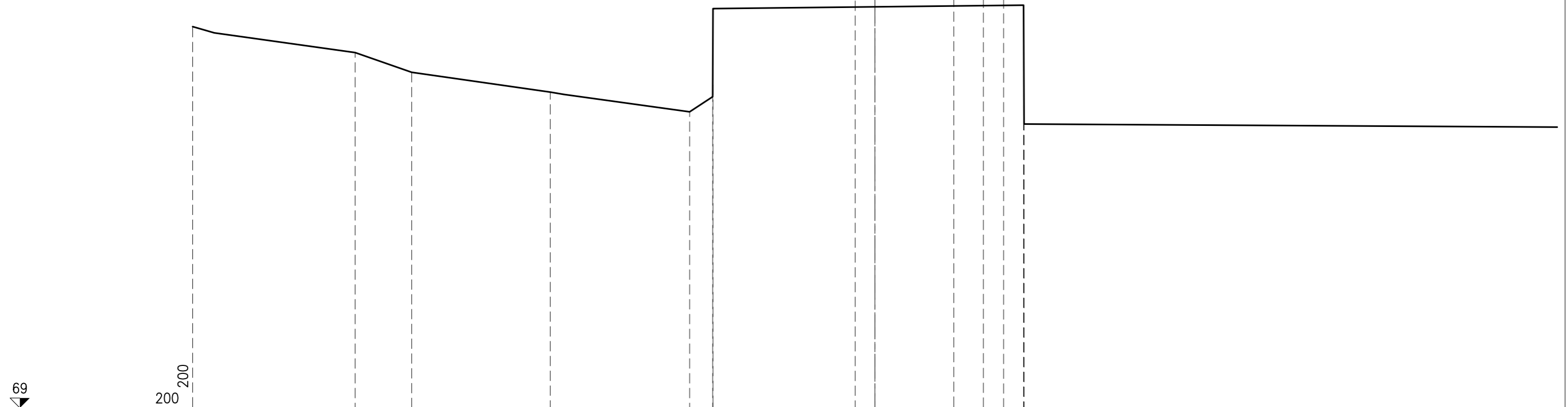
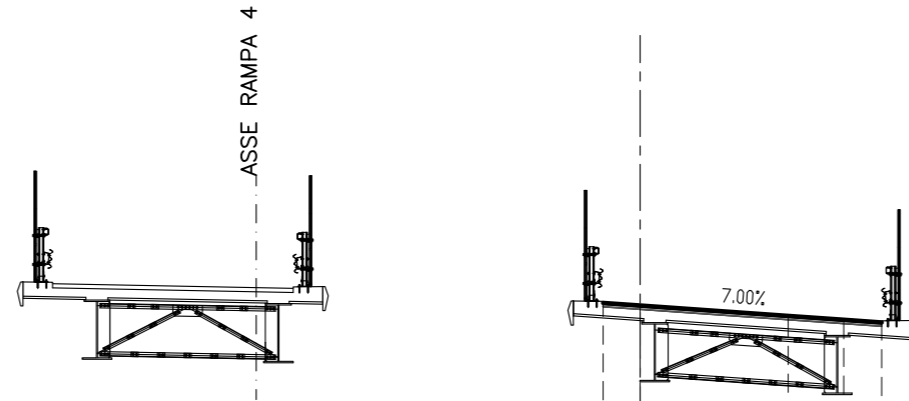




USURA  
g1 7.55 ml.  
BINDER  
h1 7.55 ml.

# SEZIONE N° R3-9

PROGRESSIVA: 140.00

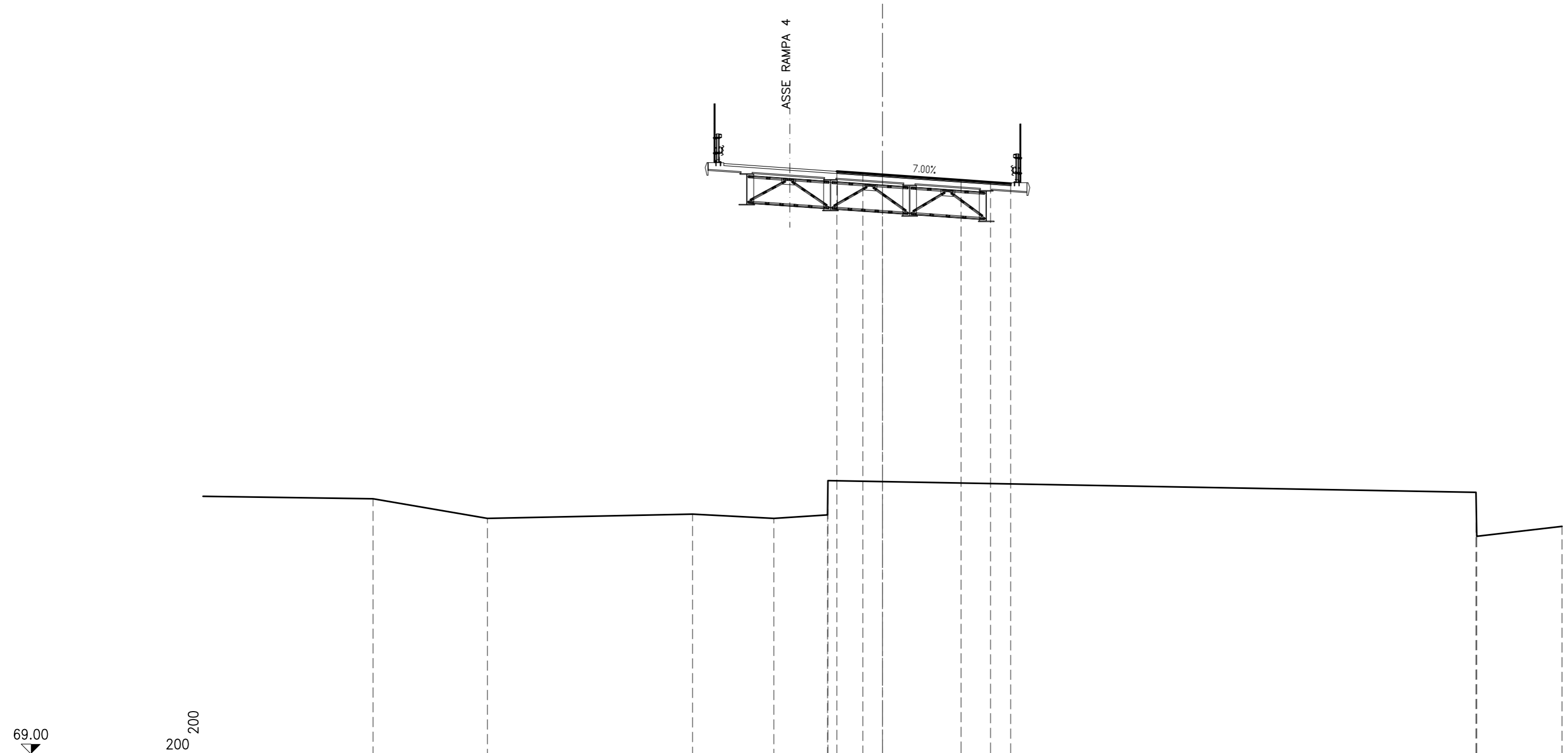
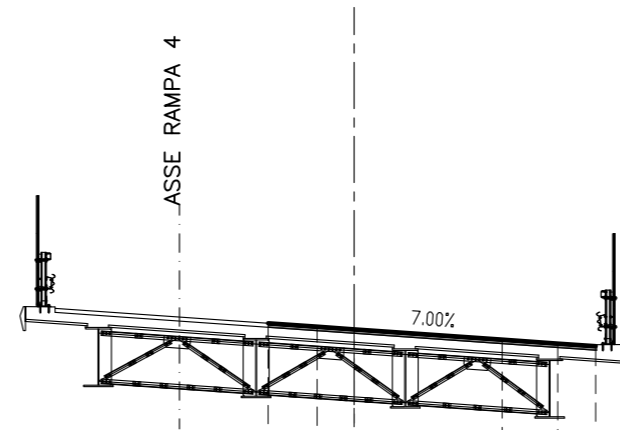


QUOTE PROGETTO								99.99	99.92		99.64	99.54	99.46	
DISTANZE PARZIALI PROGETTO								1.00	4.00		1.50	1.03		
DISTANZE PROGRESSIVE PROGETTO								-1.00	0.00		4.00	5.50	6.53	
QUOTE TERRENO	88.32	87.00	86.00	85.00	84.00	84.76	84.23						89.40	83.38
DISTANZE PARZIALI TERRENO		8.24	2.87	7.03	7.06	1.17	0.02			15.75			0.02	27.04

USURA  
 g1 8.87 ml.  
 BINDER  
 h1 8.87 ml.

# SEZIONE N° R3-10

PROGRESSIVA: 160.00



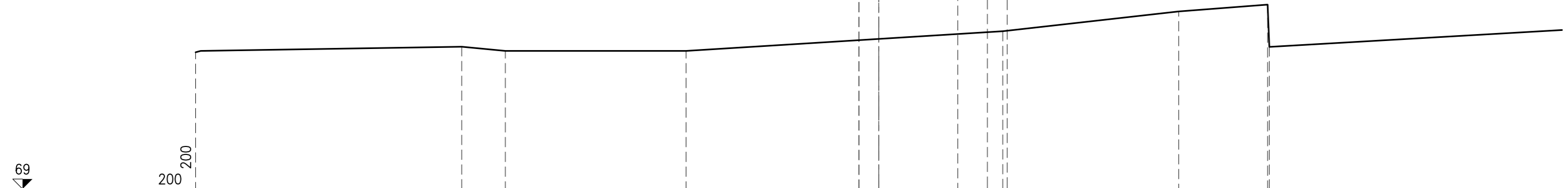
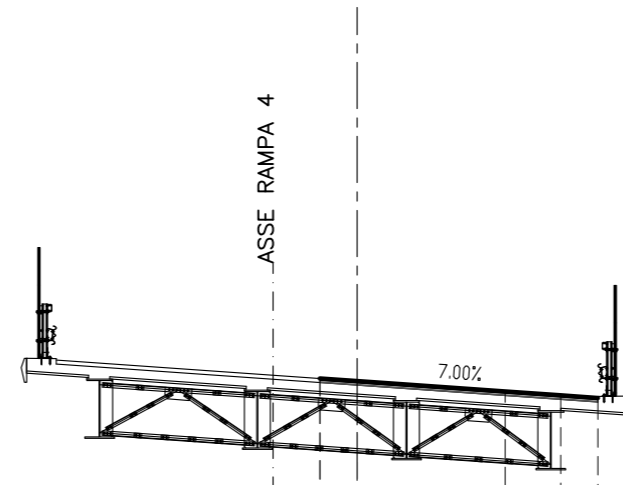
69.00  
 200  
 200

QUOTE PROGETTO						98.68	98.59	98.52		98.24	98.14	98.06			
DISTANZE PARZIALI PROGETTO						1.32	1.00		4.00	1.50	1.03				
DISTANZE PROGRESSIVE PROGETTO						2.32	1.00	0.00		4.00	5.50	6.53			
QUOTE TERRENO		82.00	81.00		81.22	81.00	81.18	82.93					82.33	80.09	80.60
DISTANZE PARZIALI TERRENO	8.66		5.82		10.45		4.14	2.73	0.02			33.00		0.04	4.34

USURA  
g1 7.53 ml.  
BINDER  
h1 7.53 ml.

# SEZIONE N° R3-11

PROGRESSIVA: 180.00

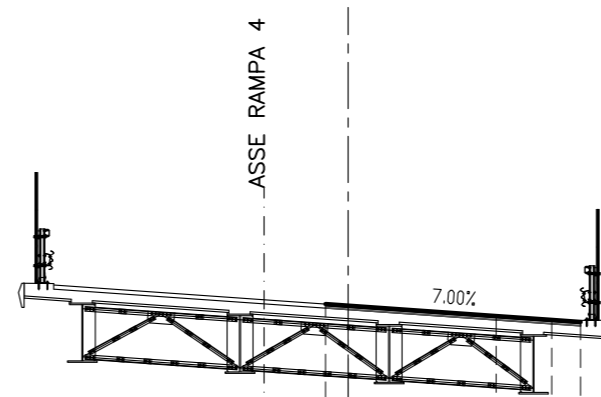


QUOTE PROGETTO					97.19	97.19	97.12		96.84	96.74	96.67				
DISTANZE PARZIALI PROGETTO					0.01	1.00	4.00		1.50	1.00					
DISTANZE PROGRESSIVE PROGETTO					-1.01	-1.00	0.00		4.00	5.50	6.50				
QUOTE TERRENO	75.93	76.22	76.00	76.00					77.00	78.01	78.35	76.21			
DISTANZE PARZIALI TERRENO	13.48	2.21	9.15	16.04				8.91	4.50	0.09	14.82				

USURA  
 g1 6.91 ml.  
 BINDER  
 h1 6.91 ml.

# SEZIONE N° R3-12

PROGRESSIVA: 193.74



66

200  
 200

QUOTE PROGETTO										
DISTANZE PARZIALI PROGETTO										
DISTANZE PROGRESSIVE PROGETTO										
QUOTE TERRENO	70.90	72.23		73.58	74.70					
DISTANZE PARZIALI TERRENO	13.33		17.09	0.02					38.76	

96.20  
 96.16  
 95.88  
 95.77  
 95.72

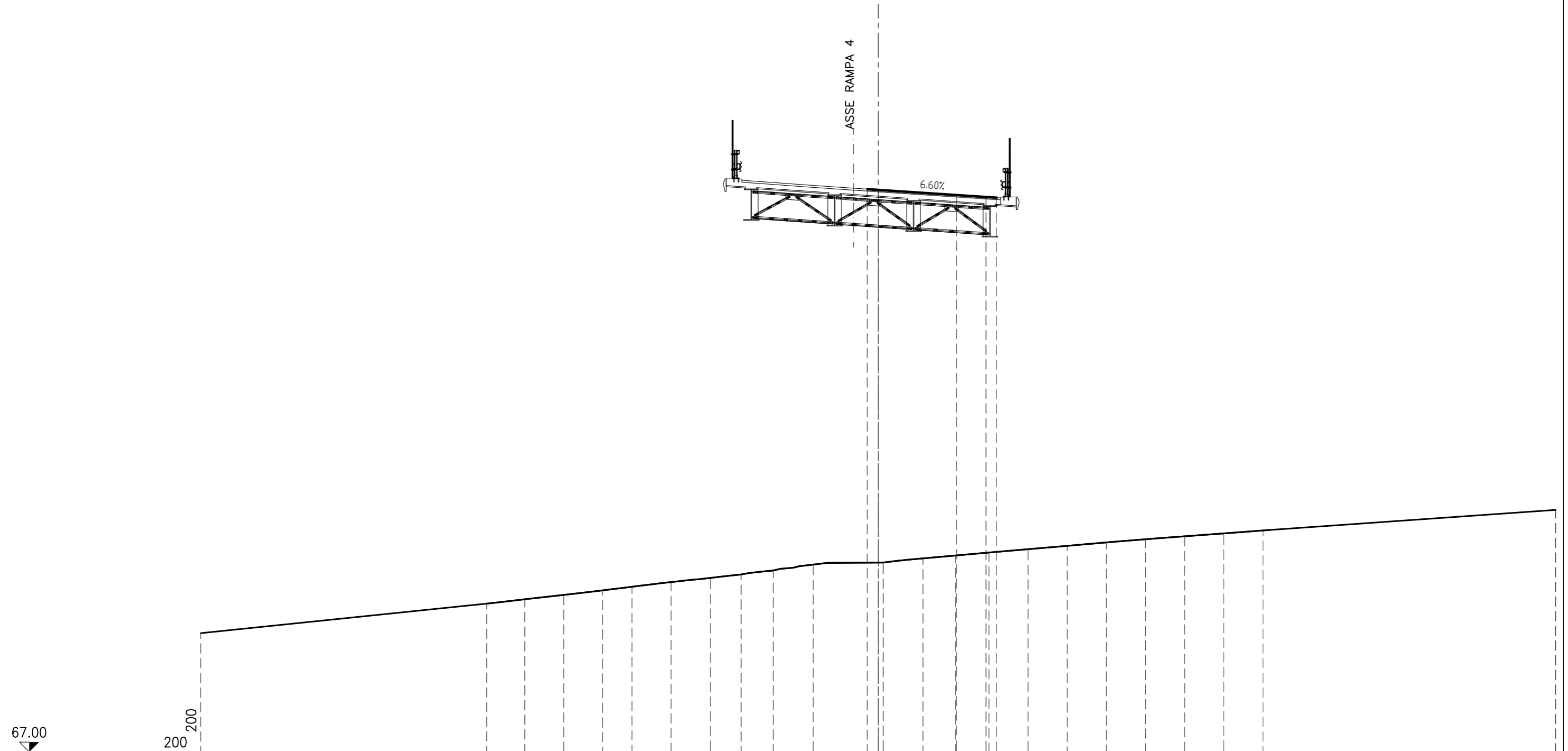
0.61  
 0.00  
 4.00  
 5.50  
 6.28

-0.61  
 0.00  
 4.00  
 5.50  
 6.28

USURA  
 g1 6.62 ml.  
 BINDER  
 h1 6.62 ml.

SEZIONE N° R3-13

PROGRESSIVA: 200.00



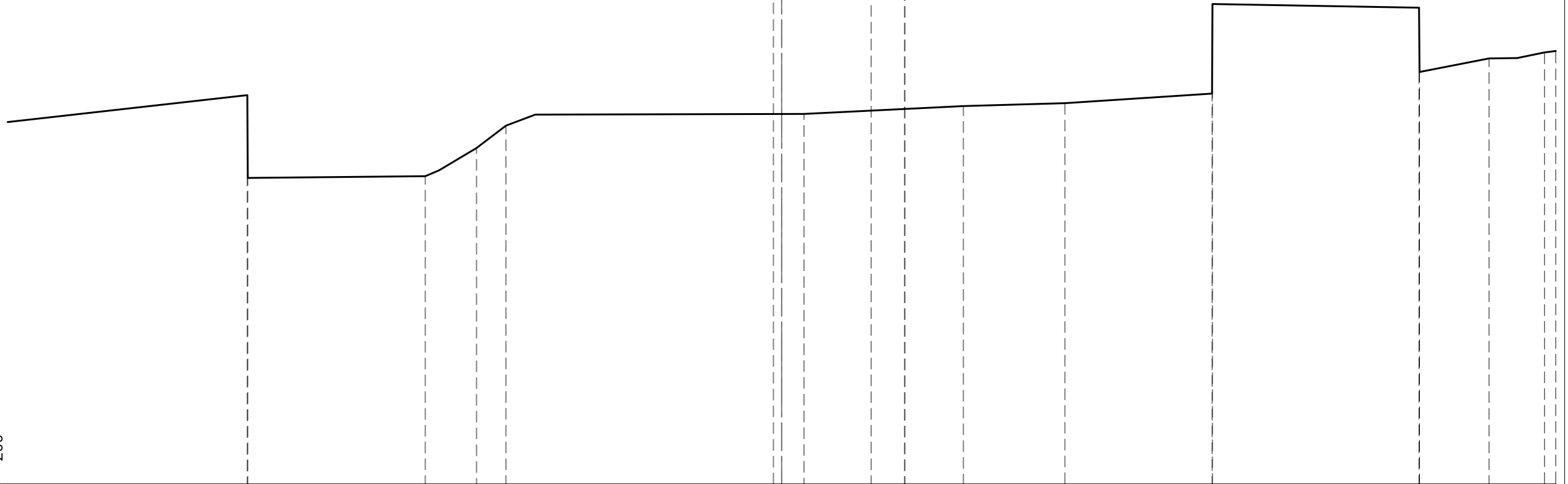
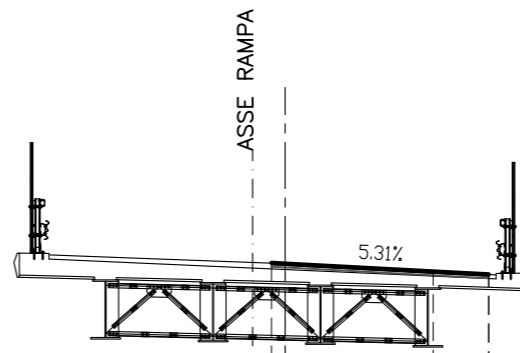
QUOTE PROGETTO											95.76	95.72		95.46	95.36	95.32																
DISTANZE PARZIALI PROGETTO											0.56	0.56	4.00	1.50	0.55	0.55																
DISTANZE PROGRESSIVE PROGETTO											-0.56	0.00	4.00	5.50	6.05																	
QUOTE TERRENO	73.07		74.57	74.79	75.02	75.25	75.44	75.68	75.89	76.07	76.27	76.57		76.67	76.89	77.04	77.19	77.36		77.53	77.71	77.86	78.01	78.16	78.31					79.36		
DISTANZE PARZIALI TERRENO		14.65	1.98	1.98	1.99	1.50	2.00	2.00	1.58	1.64	2.04	3.58	2.02	1.66	1.72	2.00	1.99	2.00	2.00	2.00	2.00	2.00	2.00	2.00	0.35				14.95			



USURA  
g1 5.88 ml.  
BINDER  
h1 5.88 ml.

### SEZIONE N° R3-14

PROGRESSIVA: 220.00



61

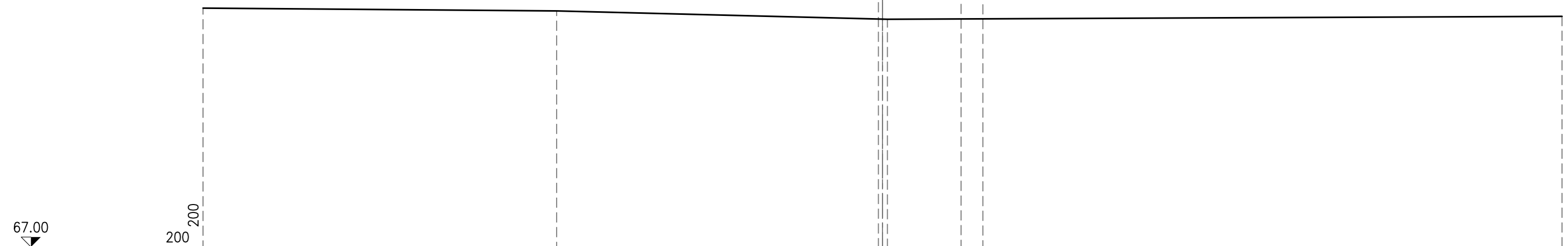
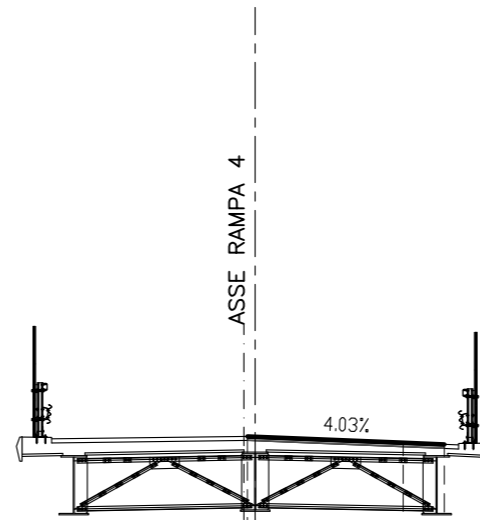
200  
200

QUOTE PROGETTO																											
DISTANZE PARZIALI PROGETTO																											
DISTANZE PROGRESSIVE PROGETTO																											
QUOTE TERRENO		78.36 74.66		74.74	76.00 77.00			77.52					77.87		78.00			78.43 82.43			82.27 79.40				80.00		80.27 80.33
DISTANZE PARZIALI TERRENO	10.71	0.02	7.94	2.29	1.32		13.32			7.12		4.54		6.58			9.23	0.02		3.11			2.48		0.50		

USURA  
 g1 5.32 ml.  
 BINDER  
 h1 5.32 ml.

# SEZIONE N° R3-15

PROGRESSIVA: 240.00



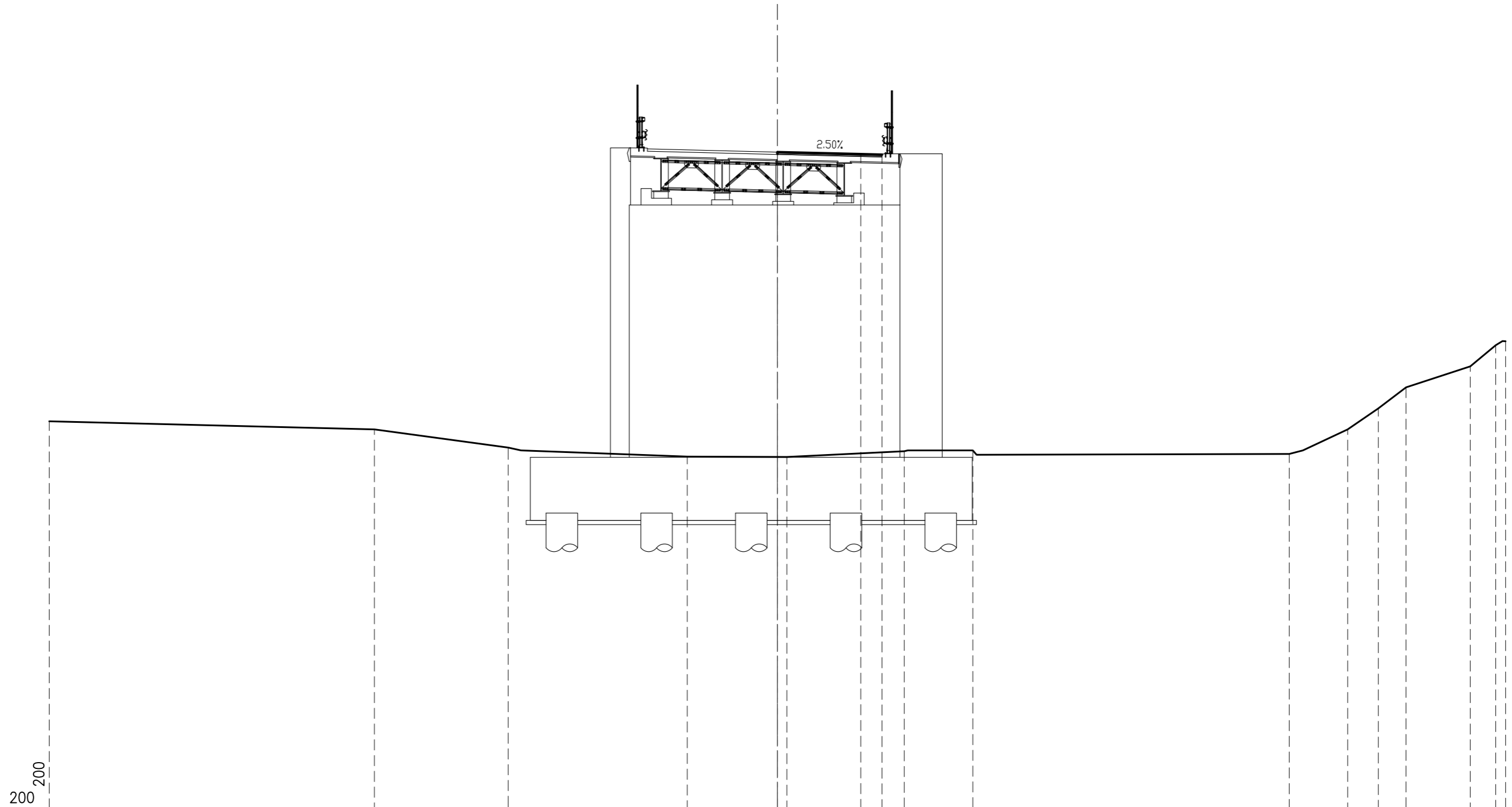
67.00  
 200  
 200

QUOTE PROGETTO			93.63	93.62	93.46	93.41	
DISTANZE PARZIALI PROGETTO			0.21	4.00	1.11		
DISTANZE PROGRESSIVE PROGETTO			-0.21	0.00	4.00	5.11	
QUOTE TERRENO	79.14	79.00	78.58				78.73
DISTANZE PARZIALI TERRENO	18.00		16.85			34.35	

USURA  
g1 4.97 ml.  
BINDER  
h1 4.97 ml.

# SEZIONE N° R3-16

PROGRESSIVA: 263.74



62  
▼

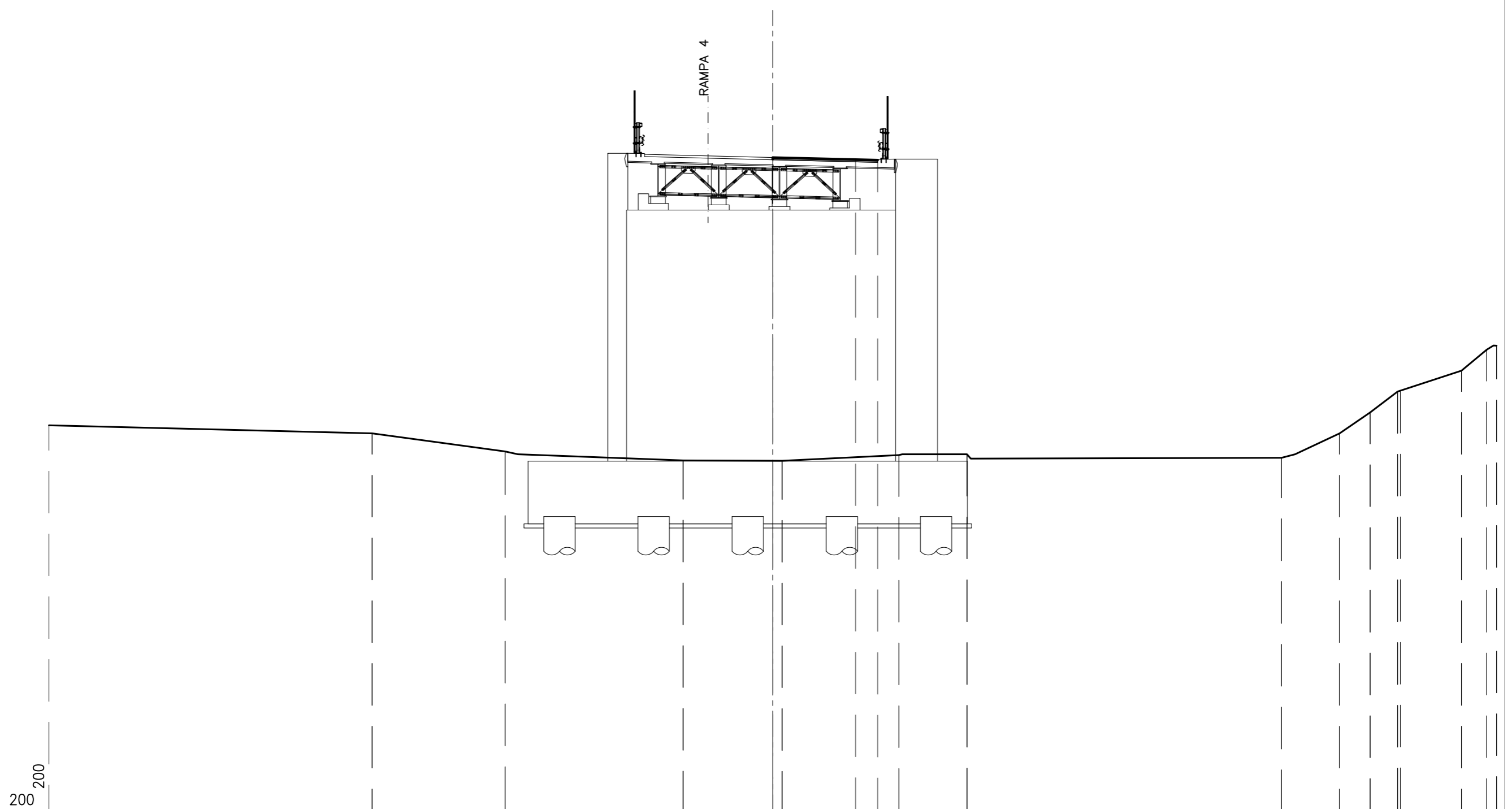
200  
200

QUOTE PROGETTO					93.18 93.11		93.09 93.06													
DISTANZE PARZIALI PROGETTO						3.96	1.01													
DISTANZE PROGRESSIVE PROGETTO					0.00 0.00	3.96	4.97													
QUOTE TERRENO	80.38	80.00	79.13		78.71	78.69		78.96	79.00				78.83	80.00	81.00	82.00		83.00	84.00	84.19
DISTANZE PARZIALI TERRENO		15.45	6.36	8.51	4.73	5.58	3.25	15.04		2.78	1.45	1.32	3.05	1.21	0.47					

USURA  
 g1 5.02 ml.  
 BINDER  
 h1 5.02 ml.

# SEZIONE N° R3-16b

PROGRESSIVA: 264.34



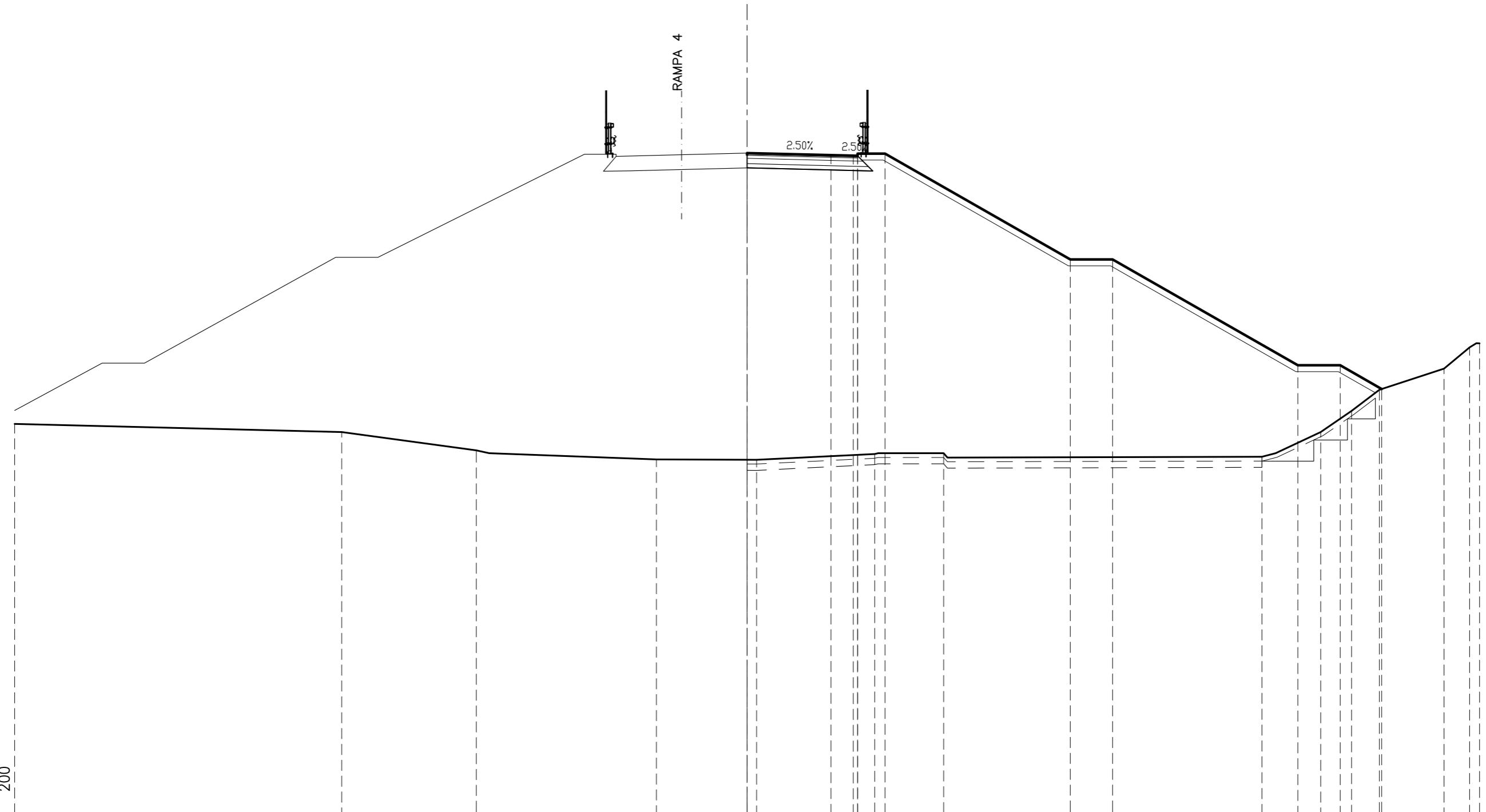
62  
 200  
 200

QUOTE PROGETTO															
DISTANZE PARZIALI PROGETTO															
DISTANZE PROGRESSIVE PROGETTO															
QUOTE TERRENO	80.38	80.00	79.13	78.71	78.69	78.96	79.00		78.83	80.00	81.00	82.00	83.00	84.00	84.19
DISTANZE PARZIALI TERRENO		15.45	6.36	8.51	4.73	5.58	3.25	15.04	2.78	1.45	1.32	3.05	1.21	0.47	

STERRI E RIPORTI  
R1 270.93 mq.  
VEGETALE IN RILEVATO  
C1 8.36 mq.  
GRADONATURA  
O1 1.09 mq.  
O2 0.74 mq.  
O3 0.64 mq.  
Totale: 2.47 mq.  
SEMINA  
a1 27.72 ml.  
SCOTICO  
c1 24.42 ml.  
SCOTICO SU GRADONATURA  
e1 6.17 ml.  
BONIFICA RILEVATO  
f1 24.42 ml.  
USURA  
g1 5.22 ml.  
BINDER  
h1 5.22 ml.  
BASE  
i1 5.47 ml.  
FONDAZIONE  
m1 5.93 ml.

### SEZIONE N° R3-16c

PROGRESSIVA: 264.35



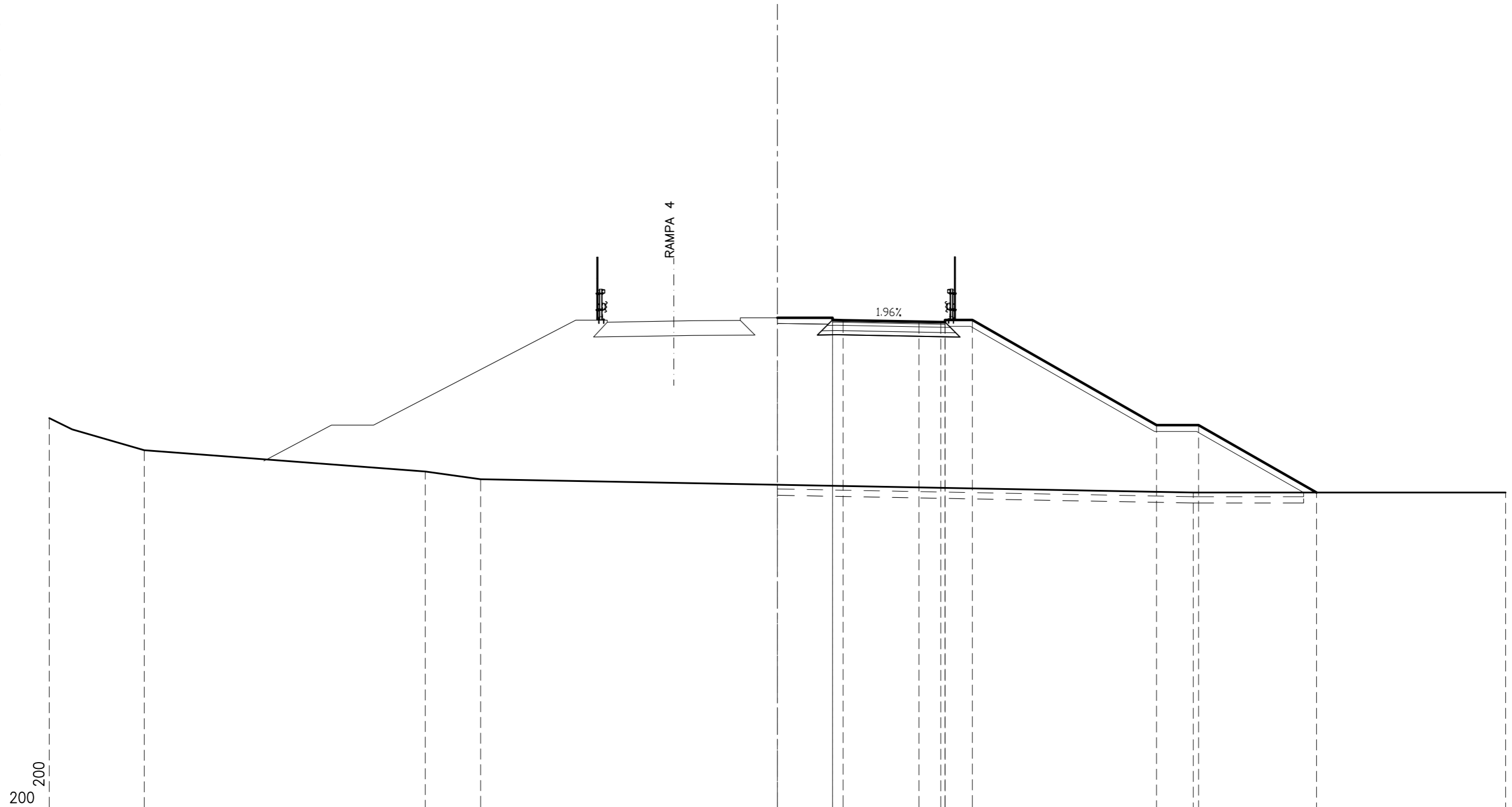
62  
200  
200

QUOTE PROGETTO						93.18 93.11		93.09 93.06 93.16 93.06 93.16				88.16 88.16		83.16 83.16	82.04		
DISTANZE PARZIALI PROGETTO							3.96	1.06 0.20	1.30		8.75	2.00	8.75	2.00	1.96		
DISTANZE PROGRESSIVE PROGETTO						0.00 0.00	3.96	5.02 5.22	6.52		15.27	17.27		26.02	28.02	29.98	
QUOTE TERRENO	80.38	80.00	79.13	78.71	78.69			78.96	79.00				78.83	80.00	81.00	82.00	83.00 84.00 84.19
DISTANZE PARZIALI TERRENO		15.45	6.36	8.51	4.73		5.58	3.25		15.04		2.78	1.45	1.32	3.05	1.21	0.47

STERRI E RIPORTI  
 R1 126.68 mq.  
 VEGETALE IN RILEVATO  
 C1 0.74 mq.  
 C2 5.92 mq.  
 Totale: 6.66 mq.  
 SEMINA  
 a1 2.62 ml.  
 a2 19.84 ml.  
 Totale: 22.46 ml.  
 SCOTICO  
 c1 25.00 ml.  
 BONIFICA RILEVATO  
 f1 25.00 ml.  
 USURA  
 g1 5.34 ml.  
 BINDER  
 h1 5.34 ml.  
 BASE  
 i1 5.86 ml.  
 FONDAZIONE  
 m1 6.78 ml.

# SEZIONE N° R3-17

PROGRESSIVA: 280.00



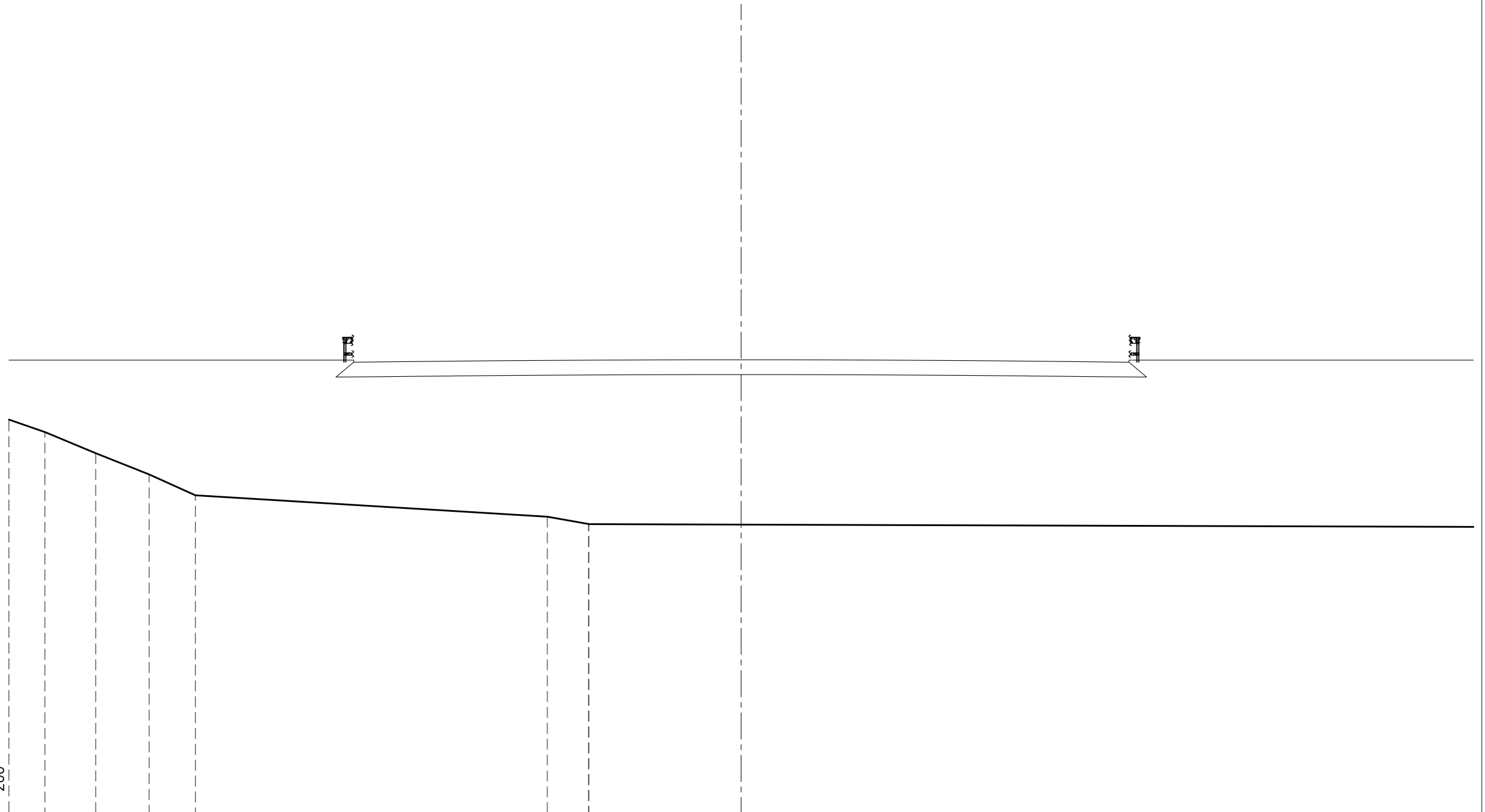
QUOTE PROGETTO					93.31	93.21	93.31	93.19	93.12	93.11	93.20	93.10	93.20	88.20	88.20	85.00
DISTANZE PARZIALI PROGETTO					2.62	0.50	3.60	1.04	0.20	1.30	8.75	2.00	5.61			
DISTANZE PROGRESSIVE PROGETTO					0.00	2.62	3.12	6.72	7.76	7.96	9.26	18.01	20.01	25.62		
QUOTE TERRENO	88.54	87.01	86.00	85.63										85.00		85.00
DISTANZE PARZIALI TERRENO	4.51	13.36	2.63	33.86										14.84		



NOTA:  
 SEZIONE RAPPRESENTATIVA ZONA  
 ROTATORIA 1

# SEZIONE N° R3-19

PROGRESSIVA: 291.78



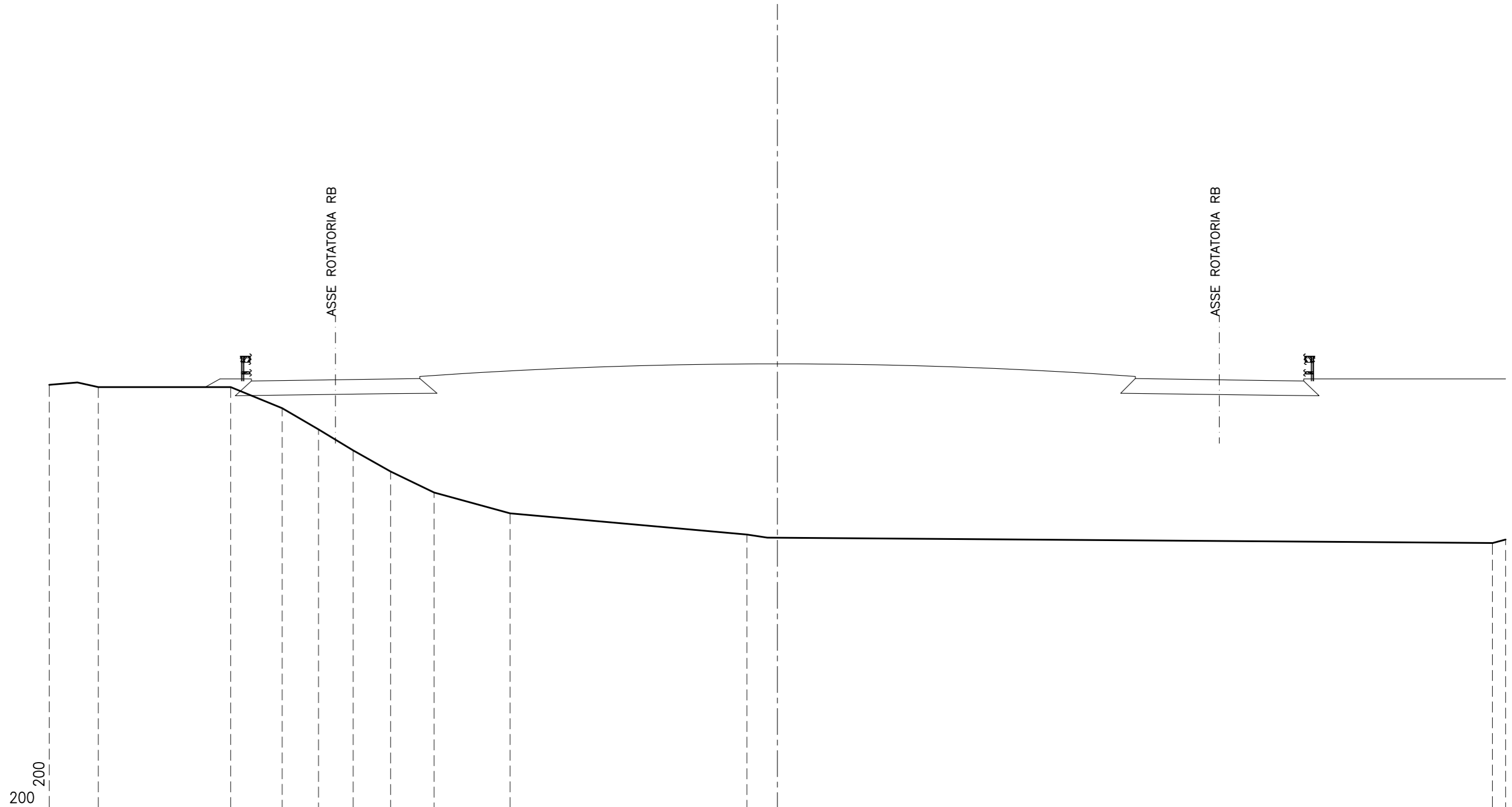
QUOTE PROGETTO										
DISTANZE PARZIALI PROGETTO										
DISTANZE PROGRESSIVE PROGETTO										
QUOTE TERRENO	90.59	90.00	89.00	88.00	87.01		86.00	85.65	85.65	
DISTANZE PARZIALI TERRENO	1.70	2.40	2.52	2.19		16.63		1.96		41.80



NOTA:  
 SEZIONE RAPPRESENTATIVA ZONA  
 ROTATORIA 1

# SEZIONE N° R3-20

PROGRESSIVA: 308.79

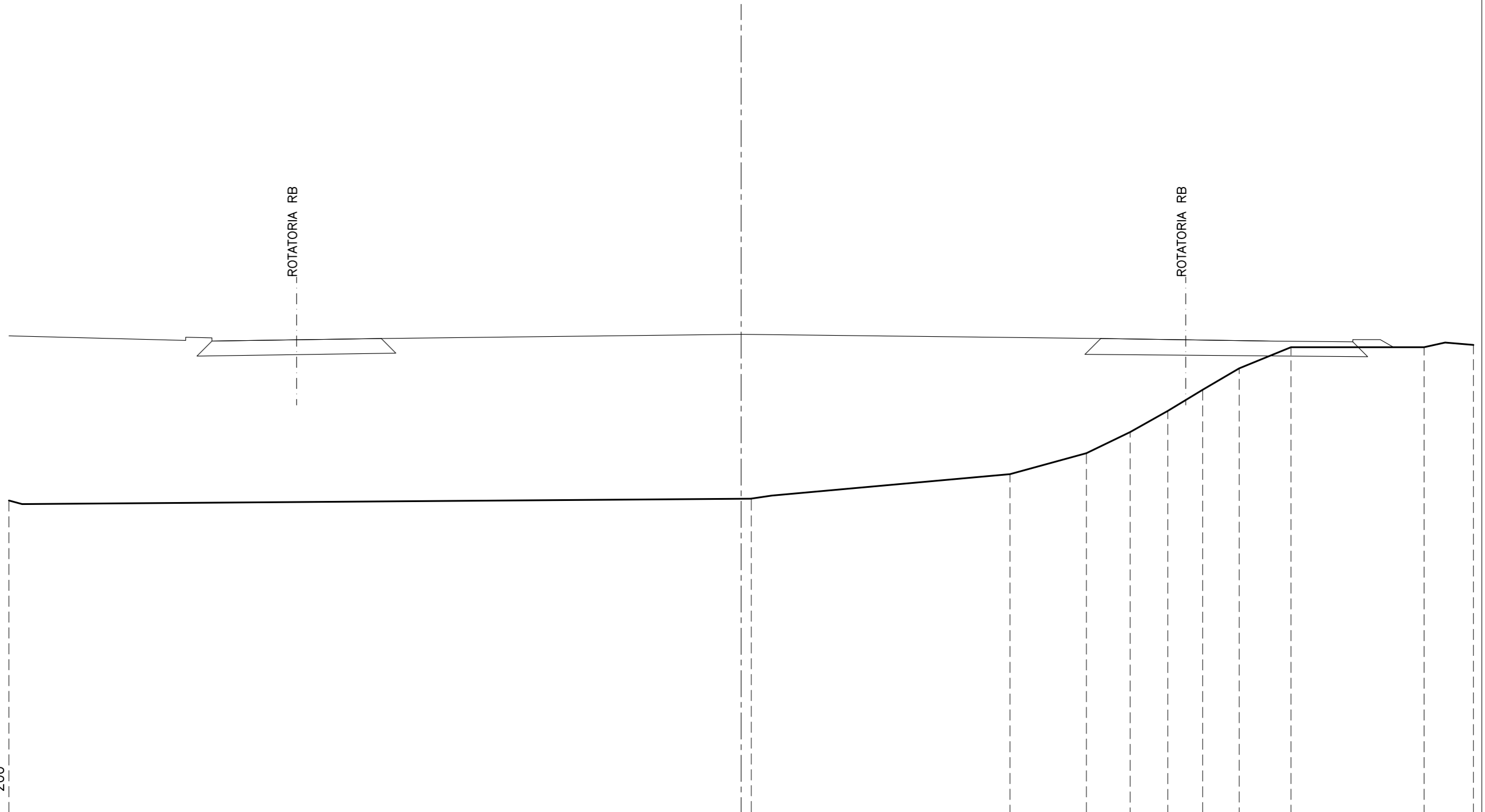


QUOTE PROGETTO														
DISTANZE PARZIALI PROGETTO														
DISTANZE PROGRESSIVE PROGETTO														
QUOTE TERRENO	93.12	93.01	93.01	92.01	91.00	90.00	89.00	88.00	87.01		86.00		85.60	85.76
DISTANZE PARZIALI TERRENO	2.33	6.29	2.45	1.73	1.64	1.78	2.07	3.61	11.25		35.42		0.63	0.63

NOTA:  
 SEZIONE RAPPRESENTATIVA ZONA  
 ROTATORIA 2

# SEZIONE N° R4-1

PROGRESSIVA: 0.00



71

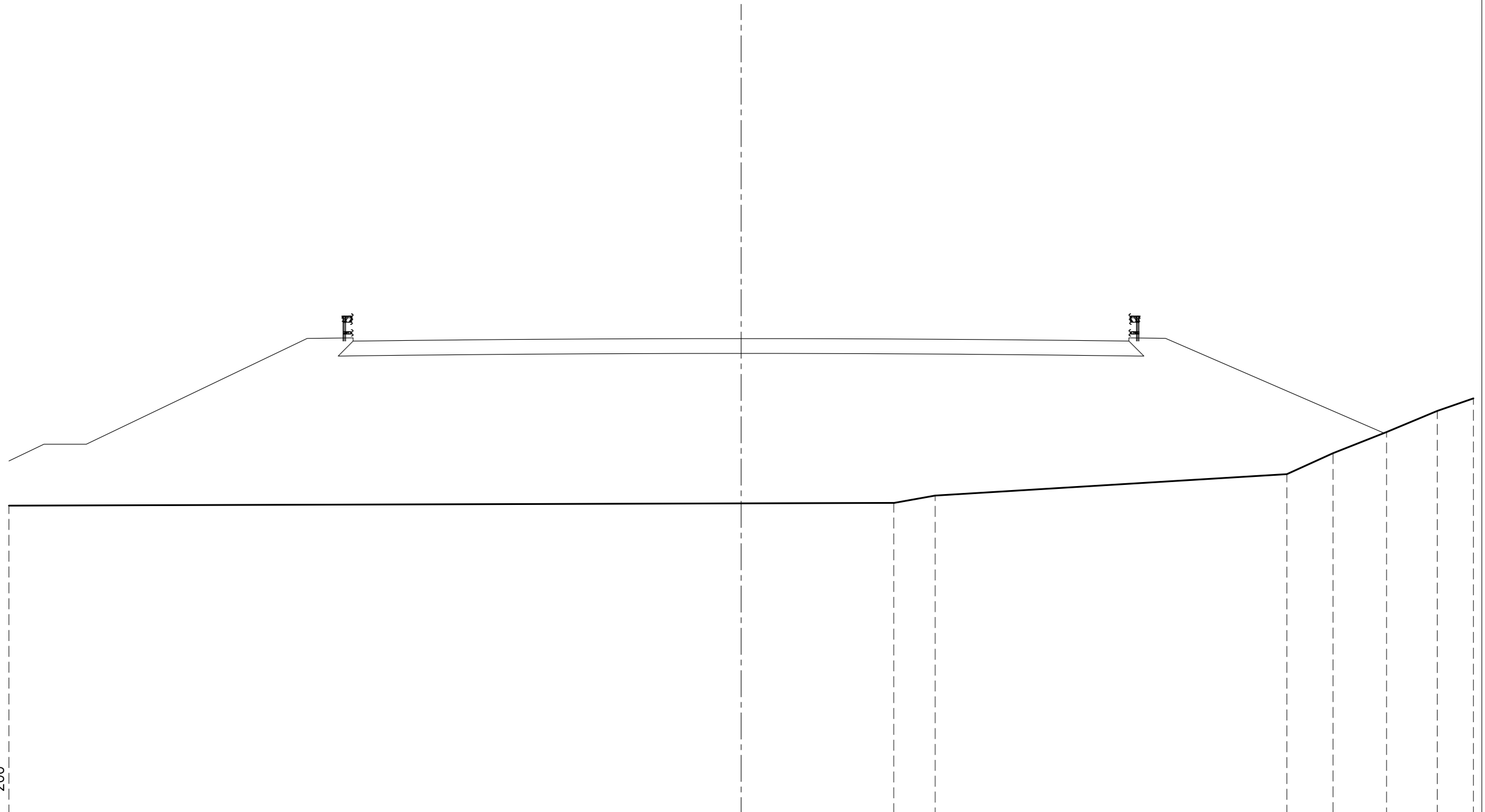
200  
200

QUOTE PROGETTO																				
DISTANZE PARZIALI PROGETTO																				
DISTANZE PROGRESSIVE PROGETTO																				
QUOTE TERRENO	85.76					85.85				87.01	88.00	89.00	90.00	91.00	92.01	93.01			93.01	93.12
DISTANZE PARZIALI TERRENO		35.08					12.22			3.61	2.07	1.78	1.64	1.73	2.45		6.29			2.33

NOTA:  
 SEZIONE RAPPRESENTATIVA ZONA  
 ROTATORIA 2

# SEZIONE N° R4-2

PROGRESSIVA: 16.99

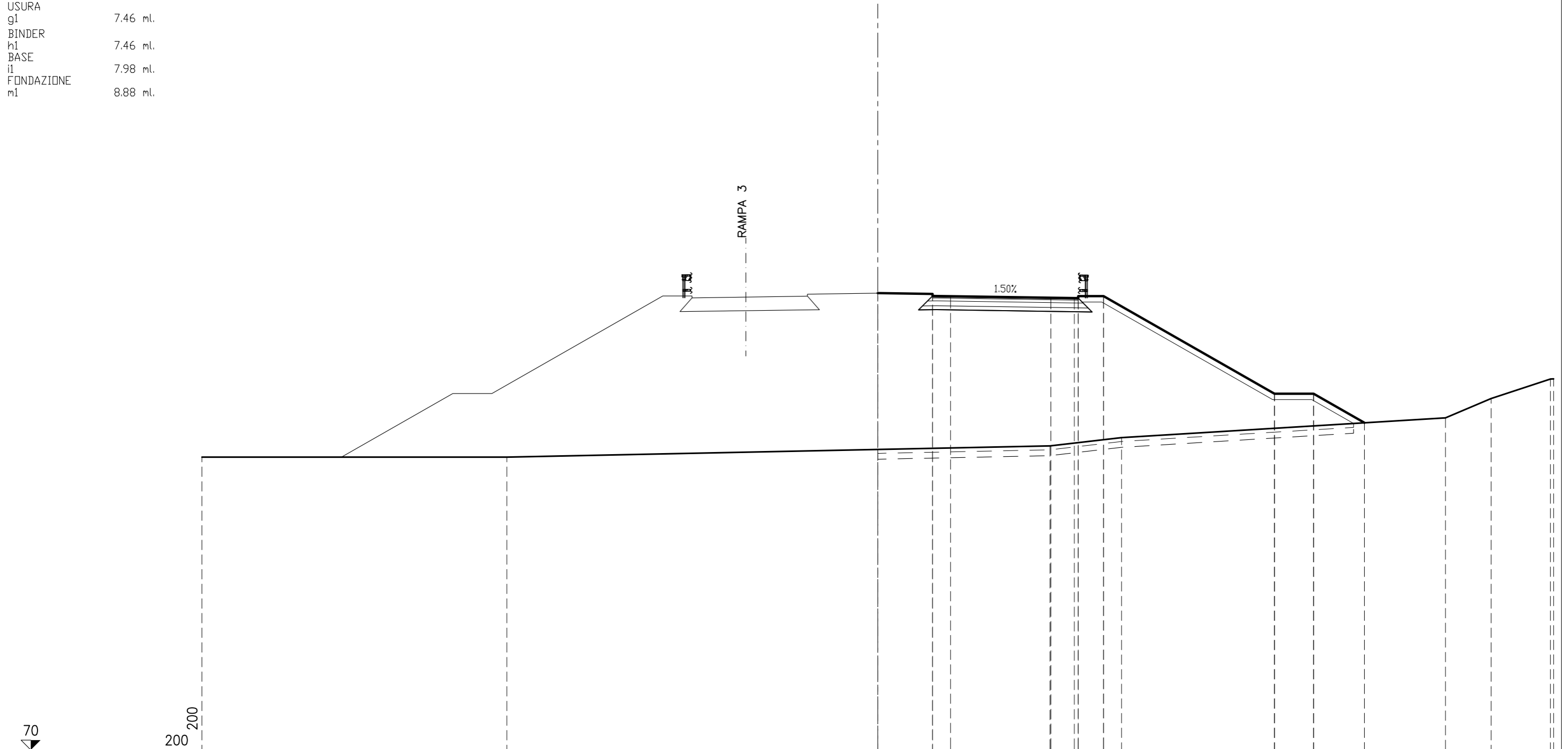


71 ▼	200																				
QUOTE PROGETTO																					
DISTANZE PARZIALI PROGETTO																					
DISTANZE PROGRESSIVE PROGETTO																					
QUOTE TERRENO	85.52					85.65	86.00									87.01	88.00	89.00	90.00	90.59	
DISTANZE PARZIALI TERRENO		41.81				1.96		16.61							2.19	2.53	2.39	1.71			

STERRI E RIPORTI  
R1 123.03 mq.  
VEGETALE IN RILEVATO  
C1 4.88 mq.  
SEMINA  
a1 16.39 ml.  
SCOTICO  
c1 24.40 ml.  
BONIFICA RILEVATO  
f1 24.40 ml.  
USURA  
g1 7.46 ml.  
BINDER  
h1 7.46 ml.  
BASE  
i1 7.98 ml.  
FONDAZIONE  
m1 8.88 ml.

# SEZIONE N° R4-3

PROGRESSIVA: 24.99

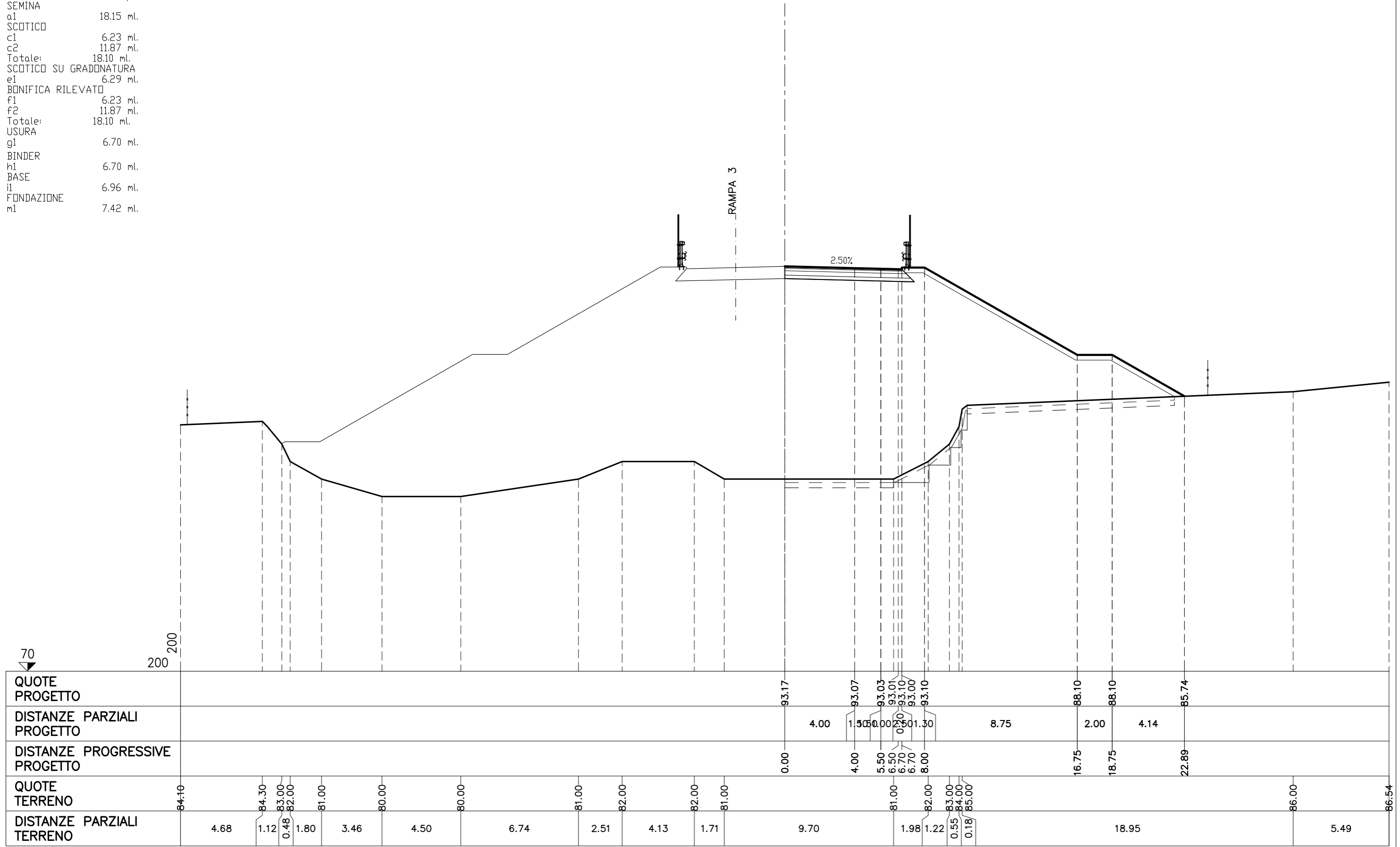


QUOTE PROGETTO				93.40	93.26	93.26	93.24		93.17	93.15	93.25	93.15	93.25			88.25	88.25	86.76						
DISTANZE PARZIALI PROGETTO					2.80	0.93		6.883	1.20	0.90	0.70	1.30		8.75		2.00	2.61							
DISTANZE PROGRESSIVE PROGETTO				0.00	2.80	3.73			8.86	10.06	10.26	11.56				20.31	22.31	24.92						
QUOTE TERRENO	85.00		85.00						85.57			86.00										87.01	88.00	89.00
DISTANZE PARZIALI TERRENO		15.61		27.81						3.66					16.58						2.34	3.04	0.16	89.01

STERRI E RIPORTI  
 R1 147.32 mq.  
 VEGETALE IN RILEVATO  
 C1 5.40 mq.  
 GRADONATURA  
 Q1 0.99 mq.  
 Q2 0.61 mq.  
 Q3 0.28 mq.  
 Q4 0.23 mq.  
 Totale: 2.11 mq.  
 SEMINA  
 a1 18.15 ml.  
 SCOTICO  
 c1 6.23 ml.  
 c2 11.87 ml.  
 Totale: 18.10 ml.  
 SCOTICO SU GRADONATURA  
 e1 6.29 ml.  
 BONIFICA RILEVATO  
 f1 6.23 ml.  
 f2 11.87 ml.  
 Totale: 18.10 ml.  
 USURA  
 g1 6.70 ml.  
 BINDER  
 h1 6.70 ml.  
 BASE  
 i1 6.96 ml.  
 FONDAZIONE  
 m1 7.42 ml.

# SEZIONE N° R4-4

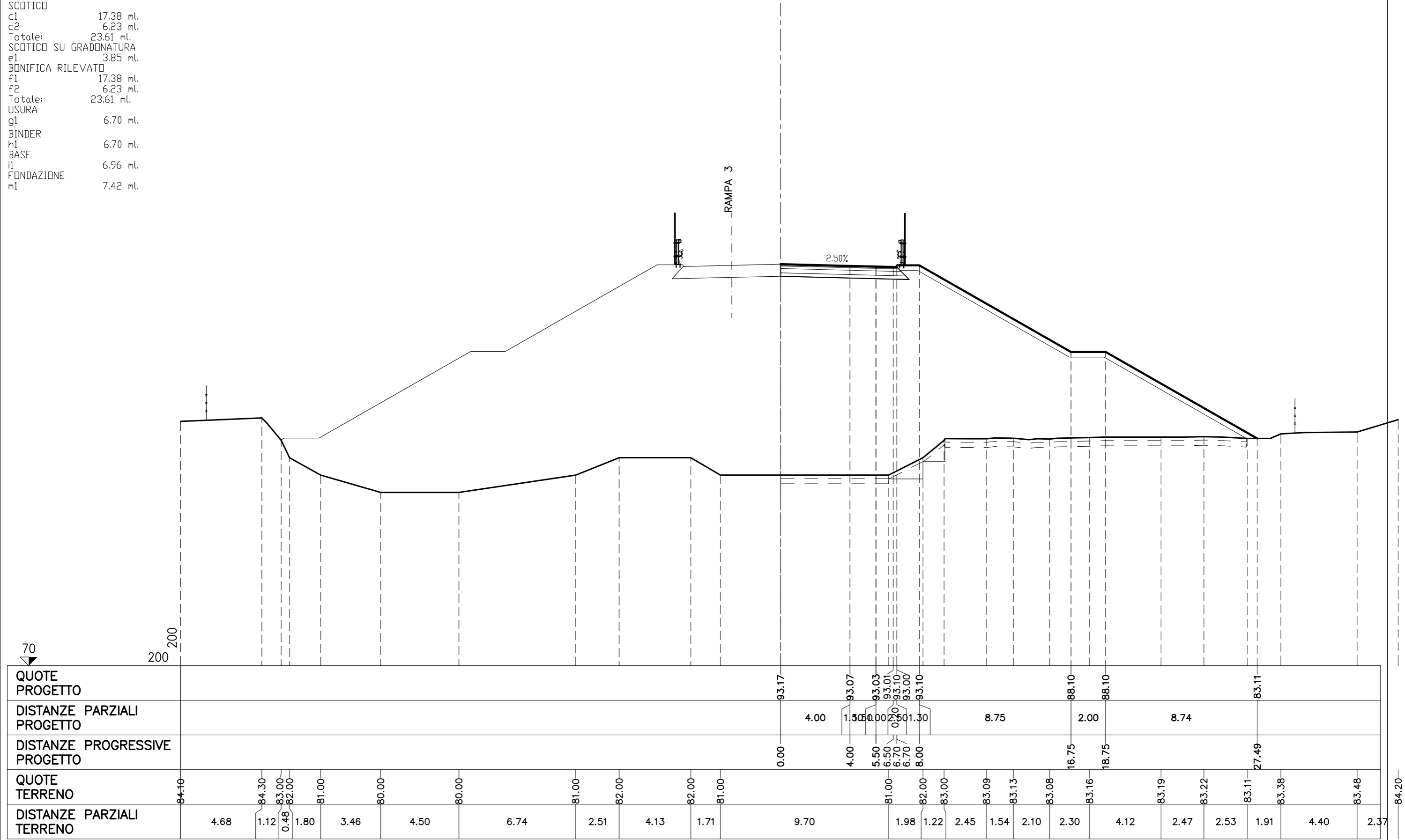
PROGRESSIVA: 40.00



STERRI E RIPORTI  
R1 181.66 mq.  
VEGETALE IN RILEVATO  
C1 6.97 mq.  
GRADONATURA  
Q1 0.99 mq.  
Q2 0.61 mq.  
Totale: 1.60 mq.  
SEMINA  
a1 23.44 ml.  
SCOTICO  
c1 17.38 ml.  
c2 6.23 ml.  
Totale: 23.61 ml.  
SCOTICO SU GRADONATURA  
e1 3.85 ml.  
BONIFICA RILEVATO  
f1 17.38 ml.  
f2 6.23 ml.  
Totale: 23.61 ml.  
USURA  
g1 6.70 ml.  
BINDER  
h1 6.70 ml.  
BASE  
i1 6.96 ml.  
FONDAZIONE  
m1 7.42 ml.

### SEZIONE N° R4-4b

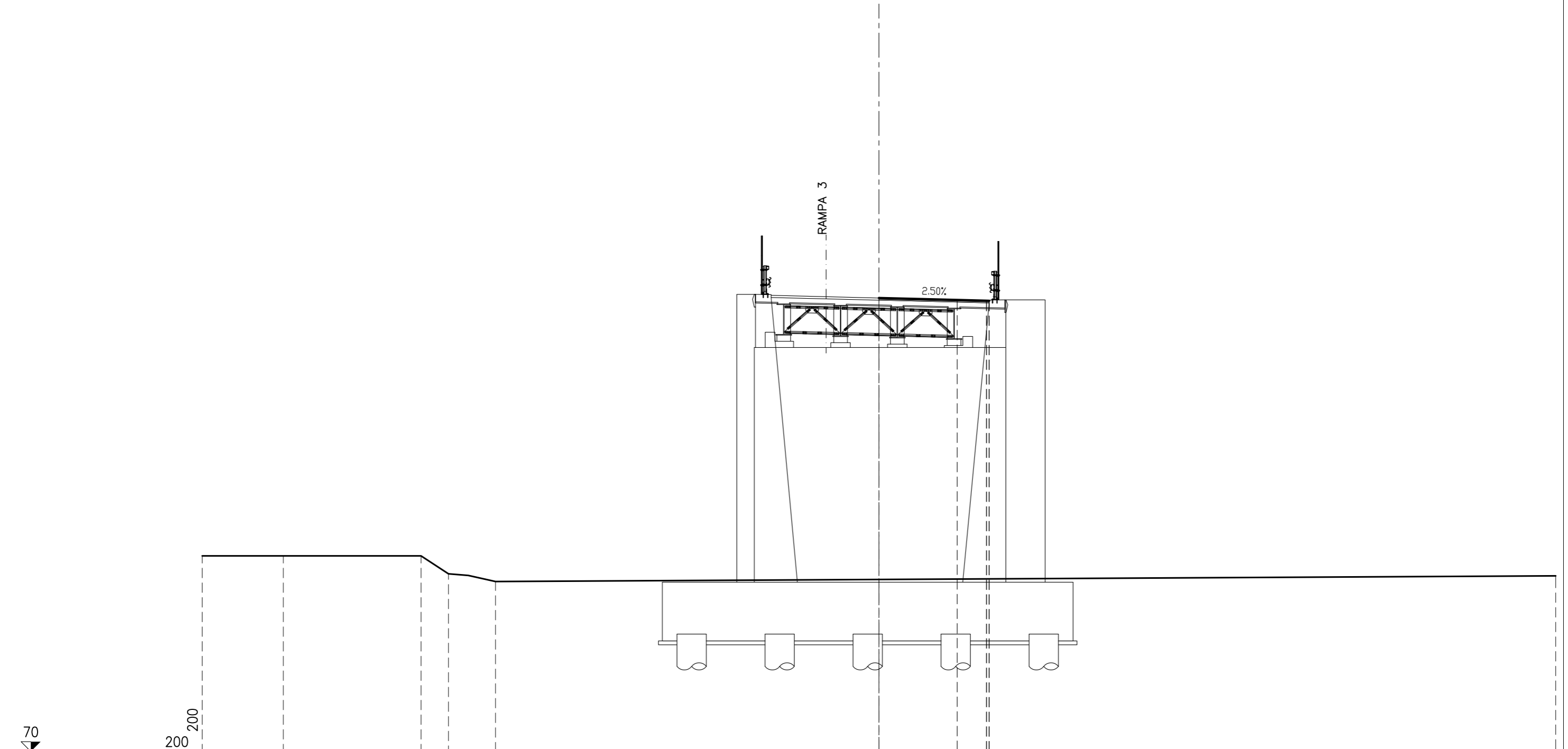
PROGRESSIVA: 44.44



USURA  
 g1 5.64 ml.  
 BINDER  
 h1 5.64 ml.

**SEZIONE N° R4-4c**

PROGRESSIVA: 44.45


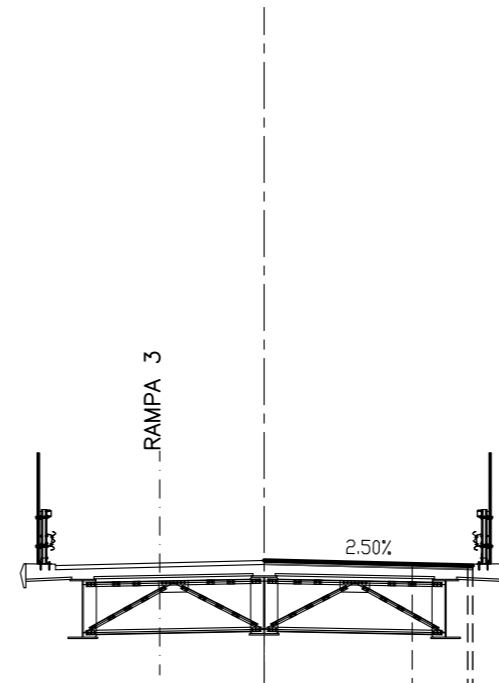


QUOTE PROGETTO						93.18	93.08	93.04	93.04	
DISTANZE PARZIALI PROGETTO						4.00	1.50	0.14		
DISTANZE PROGRESSIVE PROGETTO						0.00	4.00	5.50	5.64	
QUOTE TERRENO	80.00	80.00	80.00	79.08	78.69					78.98
DISTANZE PARZIALI TERRENO	4.15	7.04	1.40	2.40					54.21	

USURA  
 g1 5.64 ml.  
 BINDER  
 h1 5.64 ml.

### SEZIONE N° R4-5

PROGRESSIVA: 53.92



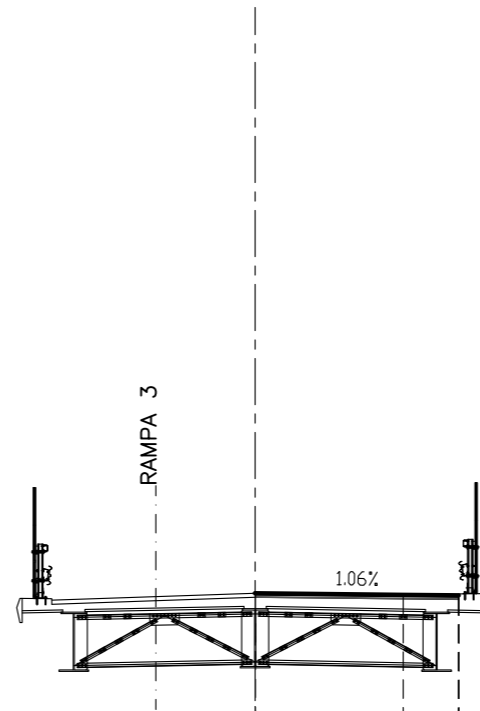
QUOTE PROGETTO							93.27	93.17	93.14	93.13					
DISTANZE PARZIALI PROGETTO								4.00	1.50	0.14					
DISTANZE PROGRESSIVE PROGETTO							0.00	4.00	5.50	5.64					
QUOTE TERRENO	80.00	80.00	80.00	79.08	78.69							78.98			
DISTANZE PARZIALI TERRENO	4.15	7.04	1.40	2.40							54.21				



USURA  
 g1 5.50 ml.  
 BINDER  
 h1 5.50 ml.

# SEZIONE N° R4-6

PROGRESSIVA: 60.00



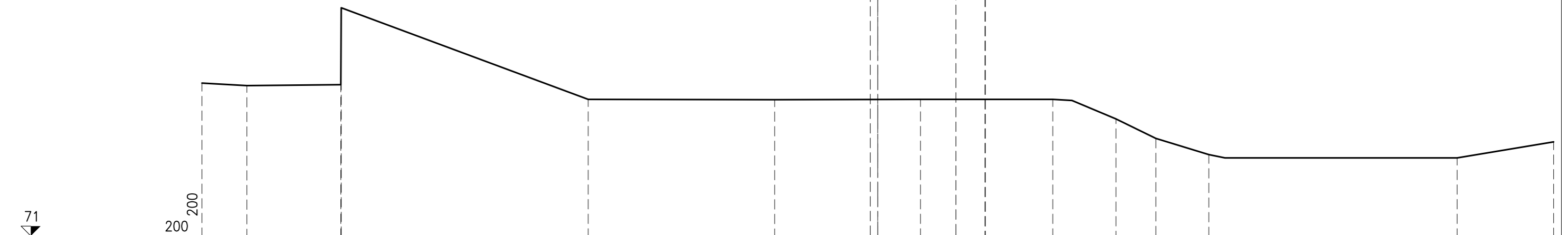
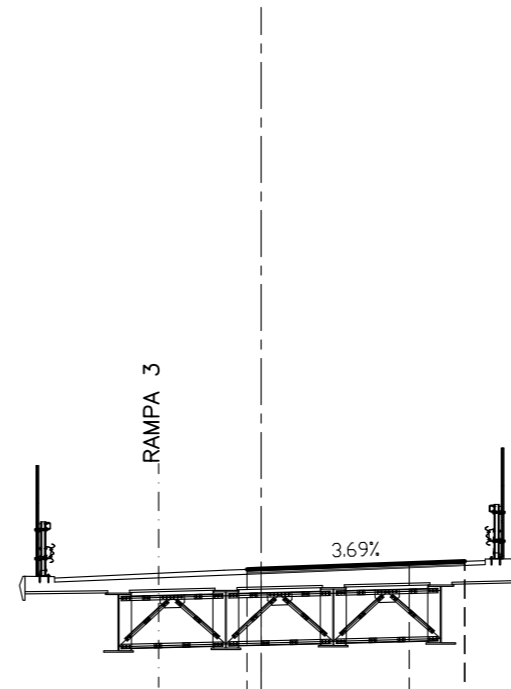
71 ▼	200	200	
QUOTE PROGETTO			93.39 93.39 93.39
DISTANZE PARZIALI PROGETTO			4.00      1.50
DISTANZE PROGRESSIVE PROGETTO			0.00 0.00 0.00      4.00 5.50 5.50
QUOTE TERRENO	78.68		
DISTANZE PARZIALI TERRENO			69.20

78.98

USURA  
 g1 5.88 ml.  
 BINDER  
 h1 5.88 ml.

# SEZIONE N° R4-7

PROGRESSIVA: 80.00

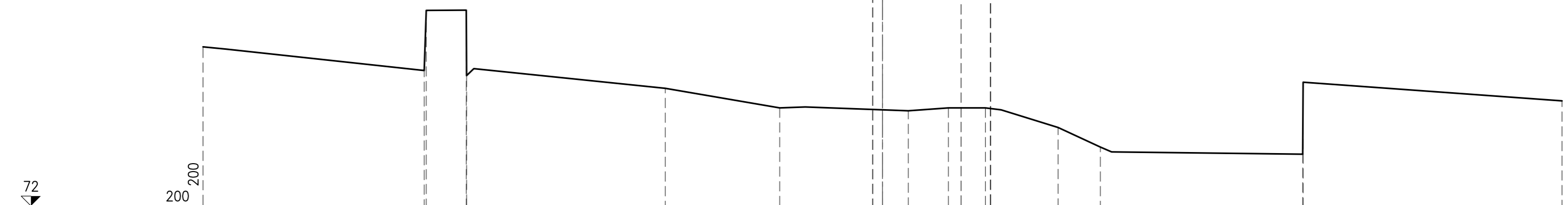
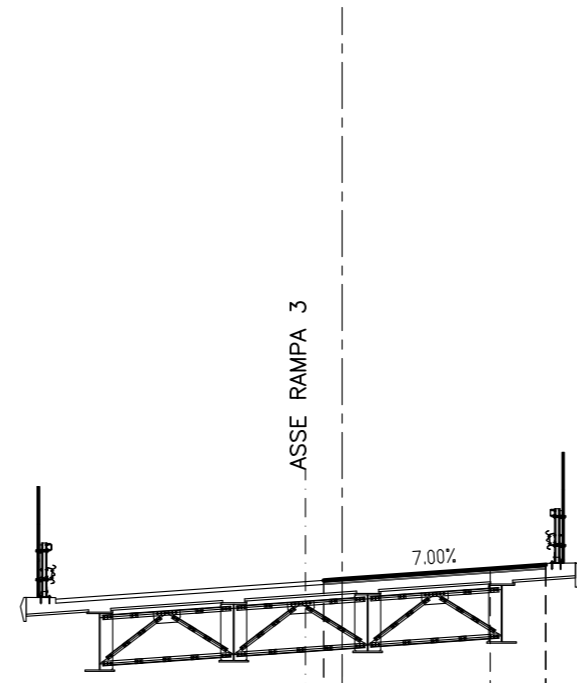


QUOTE PROGETTO																					
DISTANZE PARZIALI PROGETTO																					
DISTANZE PROGRESSIVE PROGETTO																					
QUOTE TERRENO	78.83	78.71	78.75	82.70	78.00		77.98		78.00		78.00	77.00	76.00	75.17			75.00			75.82	
DISTANZE PARZIALI TERRENO	2.30	4.81	0.02		12.64		9.55		7.47		6.77	3.24	2.04	2.71			12.71			4.94	

USURA  
g1 6.01 ml.  
BINDER  
h1 6.01 ml.

# SEZIONE N° R4-8

PROGRESSIVA: 93.92

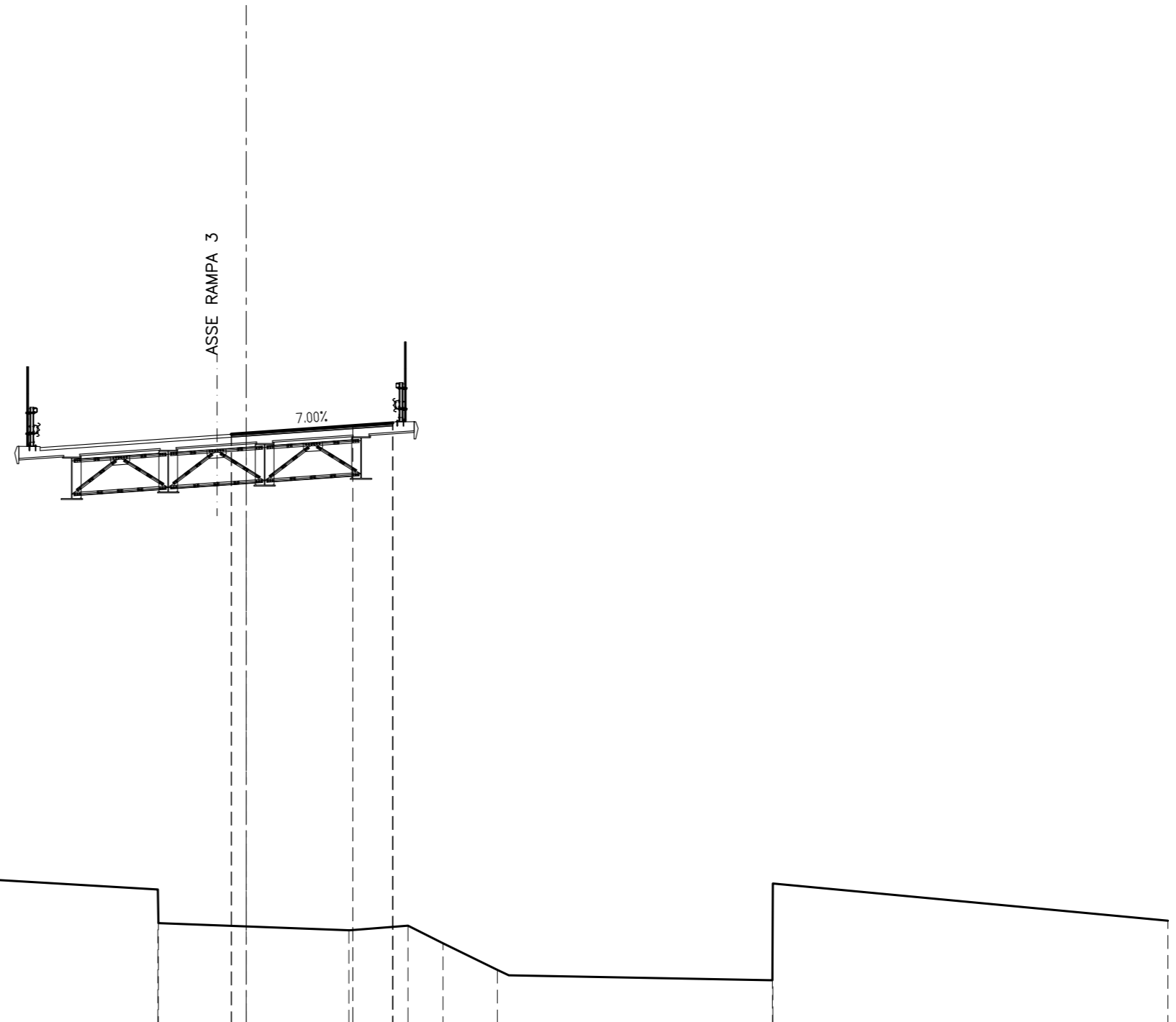


QUOTE PROGETTO						94.73		95.05													
DISTANZE PARZIALI PROGETTO						0.50	44500	1.50													
DISTANZE PROGRESSIVE PROGETTO						0.00		5.50													
QUOTE TERRENO	80.11	78.91	81.97	81.98	78.65	78.00	77.00	76.85	77.00	77.00	76.00	75.00	74.64	78.31	77.36						
DISTANZE PARZIALI TERRENO	11.26	0.11	2.03	0.02	10.12	5.83	6.54	2.04	1.89	3.70	2.15	10.31	0.02	13.18							

USURA  
 g1 6.08 ml.  
 BINDER  
 h1 6.08 ml.

# SEZIONE N° R4-9

PROGRESSIVA: 100.00

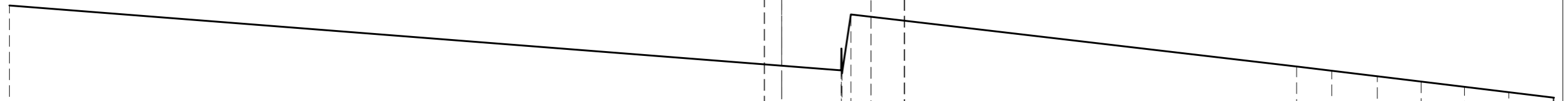
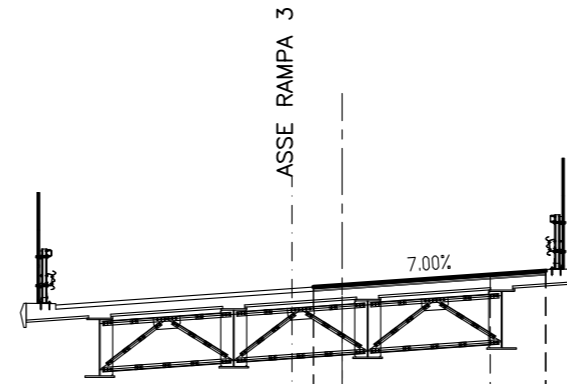


QUOTE PROGETTO																					
DISTANZE PARZIALI PROGETTO																					
DISTANZE PROGRESSIVE PROGETTO																					
QUOTE TERRENO	79.37	79.13 79.93		79.00			78.02 76.76													74.61 78.25	76.85
DISTANZE PARZIALI TERRENO	3.06	0.10	11.63			16.49	0.02	7.15		2.22	1.31	2.05		10.32	0.02				14.83		

USURA  
g1 6.29 ml.  
BINDER  
h1 6.29 ml.

# SEZIONE N° R4-10

PROGRESSIVA: 112.44



63

200

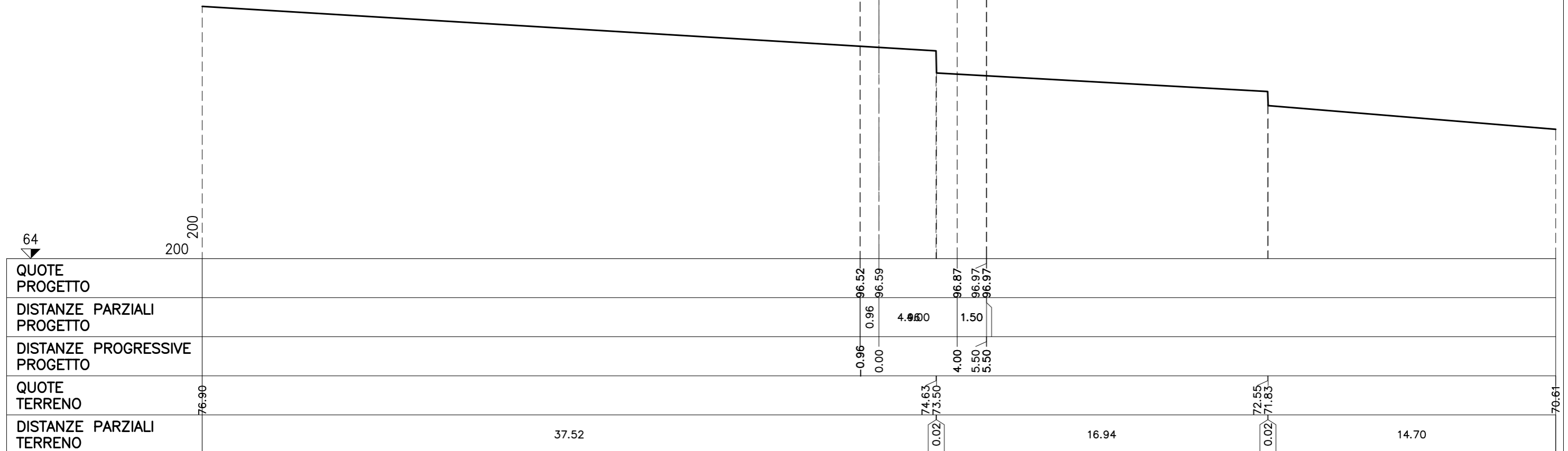
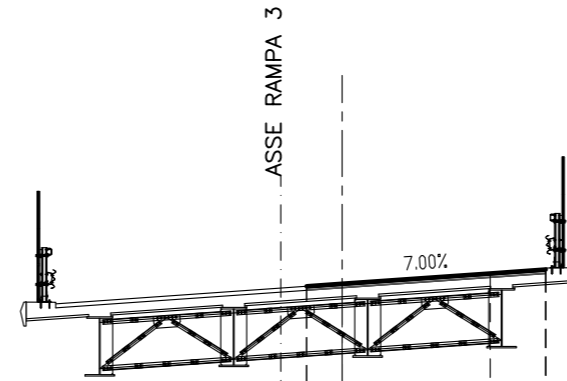
200

QUOTE PROGETTO				95.99	96.04		96.32	96.42	96.42													
DISTANZE PARZIALI PROGETTO				0.78	0.00	4.780	1.50															
DISTANZE PROGRESSIVE PROGETTO				-0.78	0.00		4.00	5.50	5.50													
QUOTE TERRENO	76.69					73.77	74.75	73.64	76.29													
DISTANZE PARZIALI TERRENO		37.26				0.02	0.02	0.40						19.97								
															73.95	73.76	73.51	73.27	73.03	72.79	72.55	72.54
															1.58	2.04	1.96	1.94	1.99	1.98	0.04	

USURA  
 g1 6.48 ml.  
 BINDER  
 h1 6.48 ml.

# SEZIONE N° R4-11

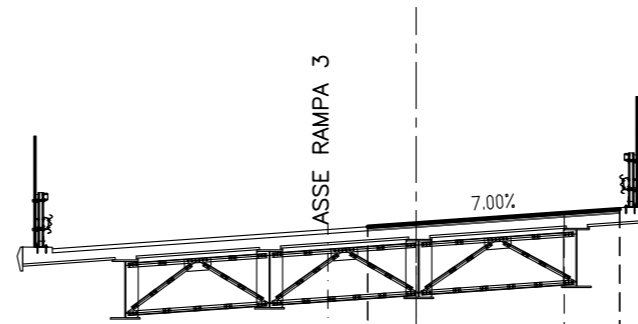
PROGRESSIVA: 120.00



USURA  
 g1 6.83 ml.  
 BINDER  
 h1 6.83 ml.

# SEZIONE N° R4-12

PROGRESSIVA: 130.96



QUOTE PROGETTO					97.29	97.29	97.38		97.66	97.77	97.77										
DISTANZE PARZIALI PROGETTO						1.31	5.4100		1.50												
DISTANZE PROGRESSIVE PROGETTO					-1.31	-1.31	0.00		4.00	5.50	5.50										
QUOTE TERRENO	79.34	79.16					77.00					76.00		76.00		76.23			76.00	75.00	75.06
DISTANZE PARZIALI TERRENO	2.40		24.18					16.11				8.12		2.90			11.75			3.48	0.26

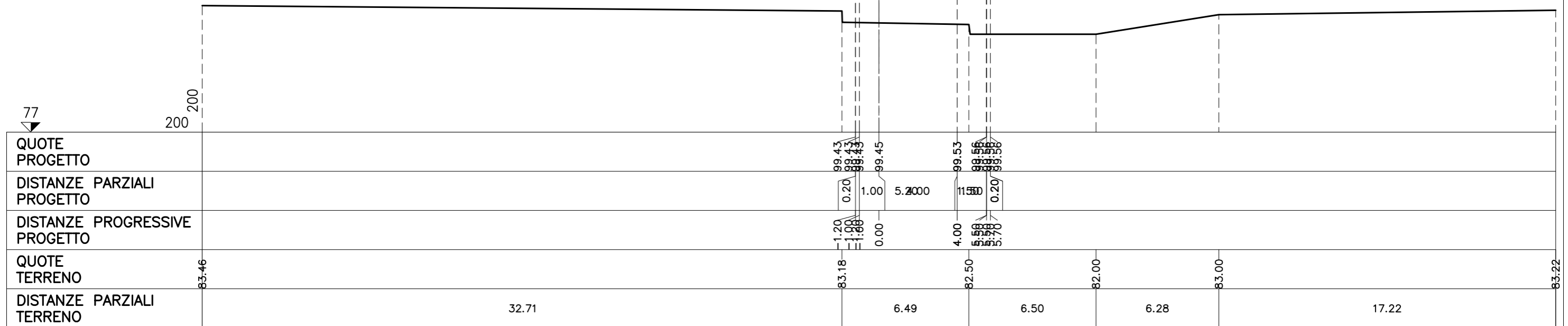
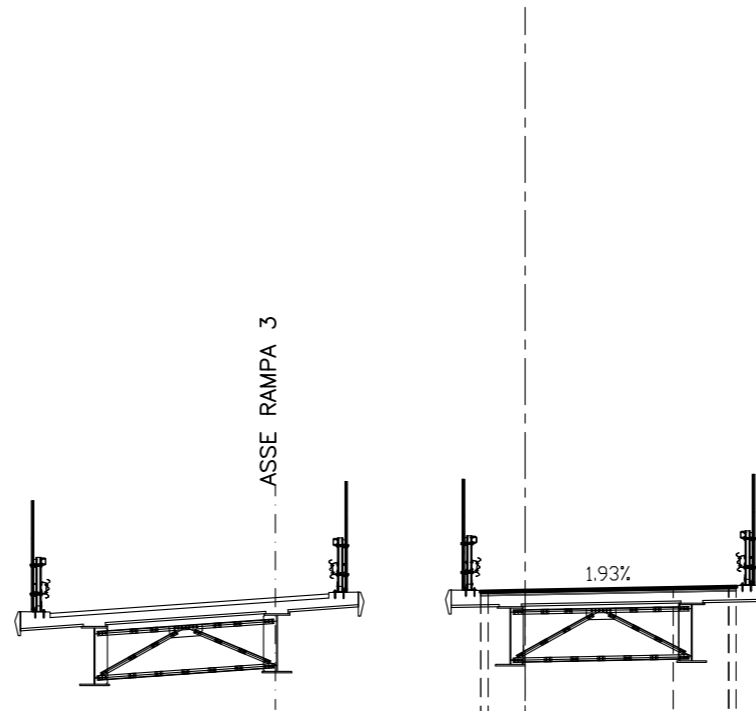




USURA  
 g1 6.90 ml.  
 BINDER  
 h1 6.90 ml.

# SEZIONE N° R4-14

PROGRESSIVA: 160.00

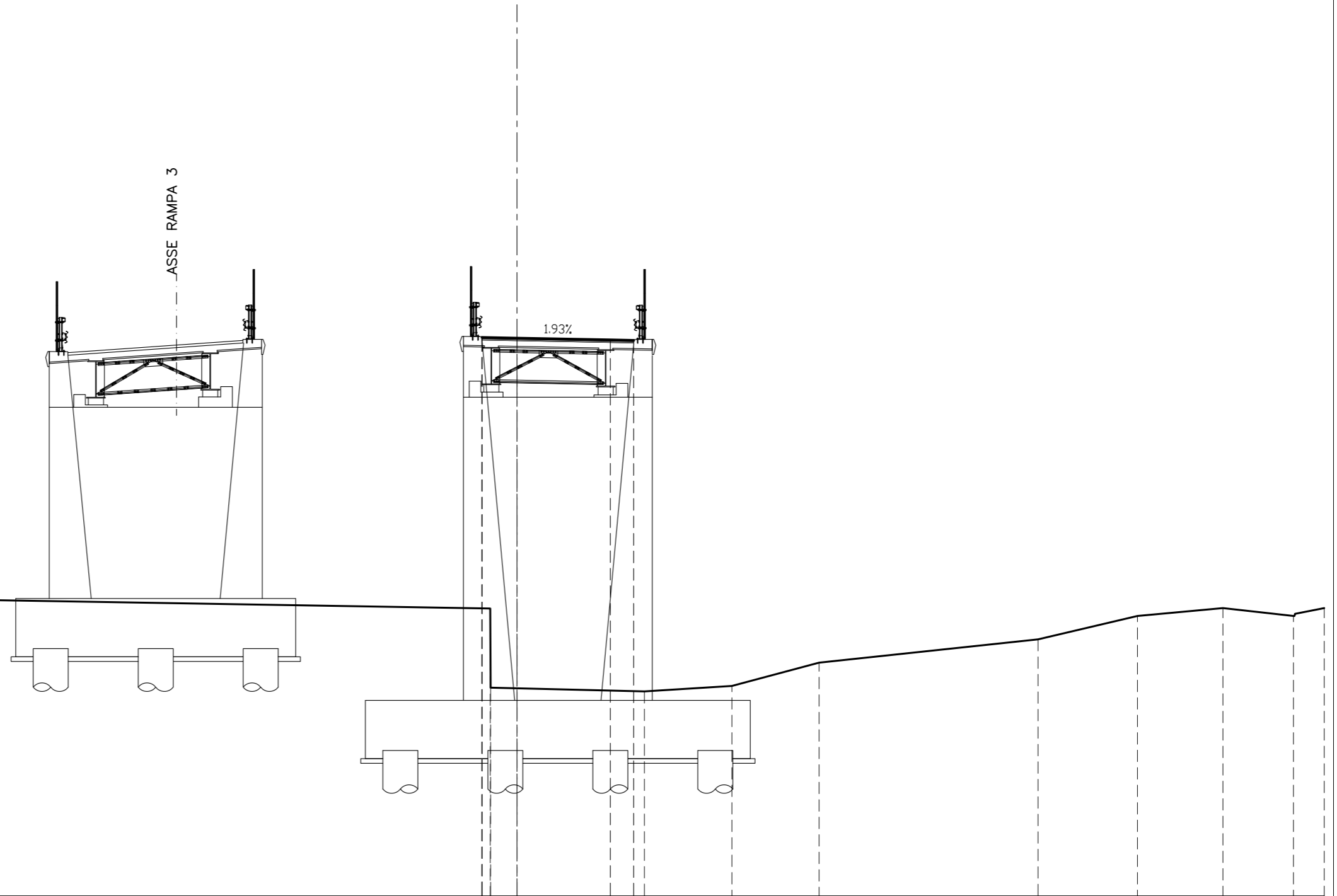


QUOTE PROGETTO		99.43	99.43	99.43	99.45	99.53	99.56	99.56	99.56	
DISTANZE PARZIALI PROGETTO		0.20	1.00	5.2000	11.50	0.20				
DISTANZE PROGRESSIVE PROGETTO		1.20	1.80	0.00	4.00	5.50	5.70			
QUOTE TERRENO	83.46	83.18			82.50		82.00		83.00	83.22
DISTANZE PARZIALI TERRENO	32.71		6.49		6.50		6.28		17.22	

USURA  
 g1 6.50 ml.  
 BINDER  
 h1 6.50 ml.

# SEZIONE N° R4-14b

PROGRESSIVA: 180.83

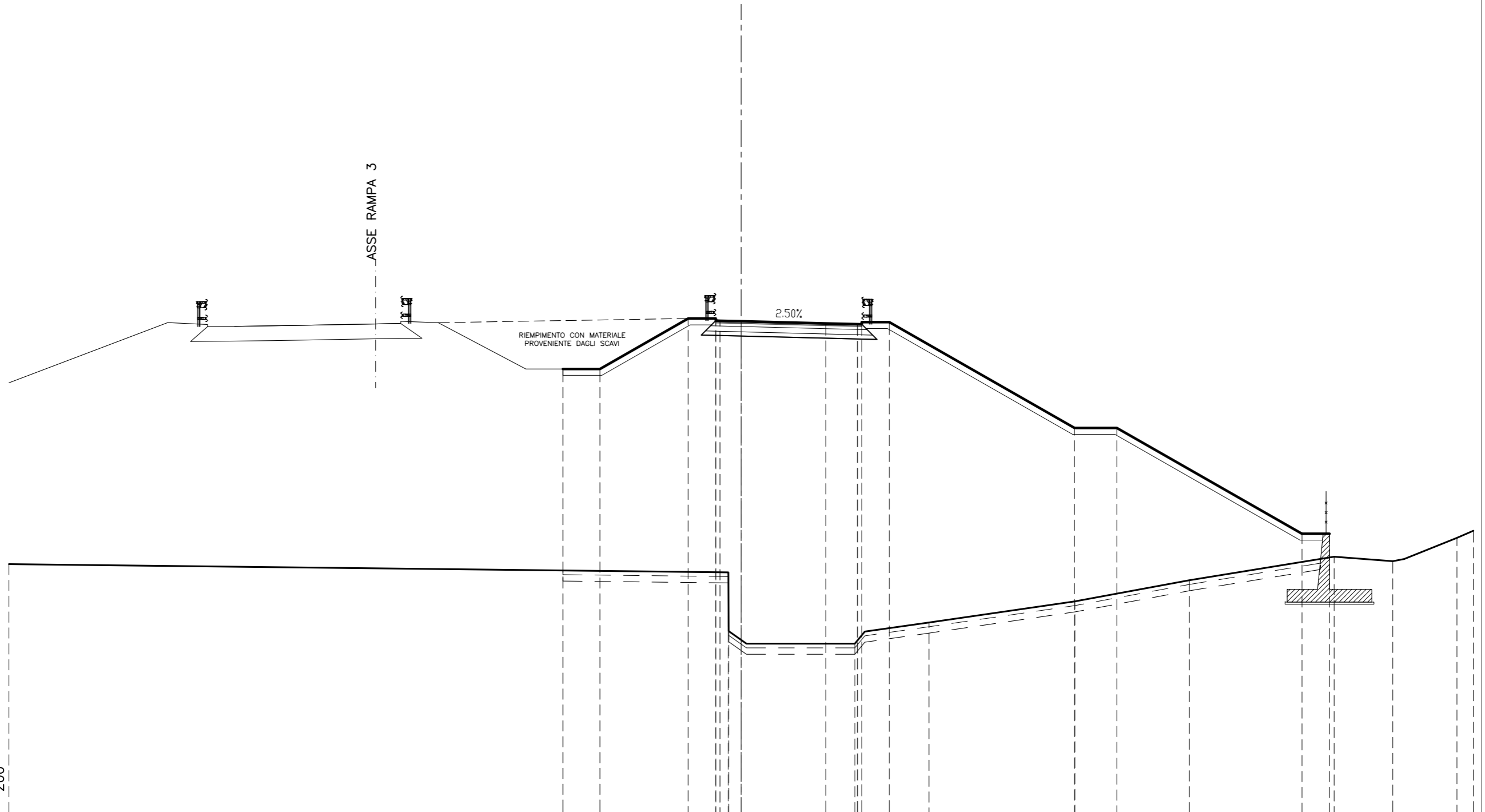


77 ▼	200	200																					
QUOTE PROGETTO																							
DISTANZE PARZIALI PROGETTO																							
DISTANZE PROGRESSIVE PROGETTO																							
QUOTE TERRENO	89.89			89.52	85.93			85.77	86.00	87.00		88.00	89.00	89.34	89.00	89.34	89.00	89.34	89.00	89.34			
DISTANZE PARZIALI TERRENO		33.45		0.02		6.59		3.75	3.74		9.39		4.25		3.67		3.02		1.32				

STERRI E RIPORTI  
R1 339.39 mq.  
VEGETALE IN RILEVATO  
C1 2.18 mq.  
C2 7.43 mq.  
Totale: 961 mq.  
SEMINA  
a1 7.11 ml.  
a2 24.46 ml.  
Totale: 31.57 ml.  
SCOTICO  
c1 28.89 ml.  
c2 7.81 ml.  
Totale: 36.70 ml.  
BONIFICA RILEVATO  
f1 28.89 ml.  
f2 7.81 ml.  
Totale: 36.70 ml.  
USURA  
g1 6.90 ml.  
BINDER  
h1 6.90 ml.  
BASE  
i1 7.40 ml.  
FONDAZIONE  
m1 8.30 ml.

# SEZIONE N° R4-15

PROGRESSIVA: 185.40

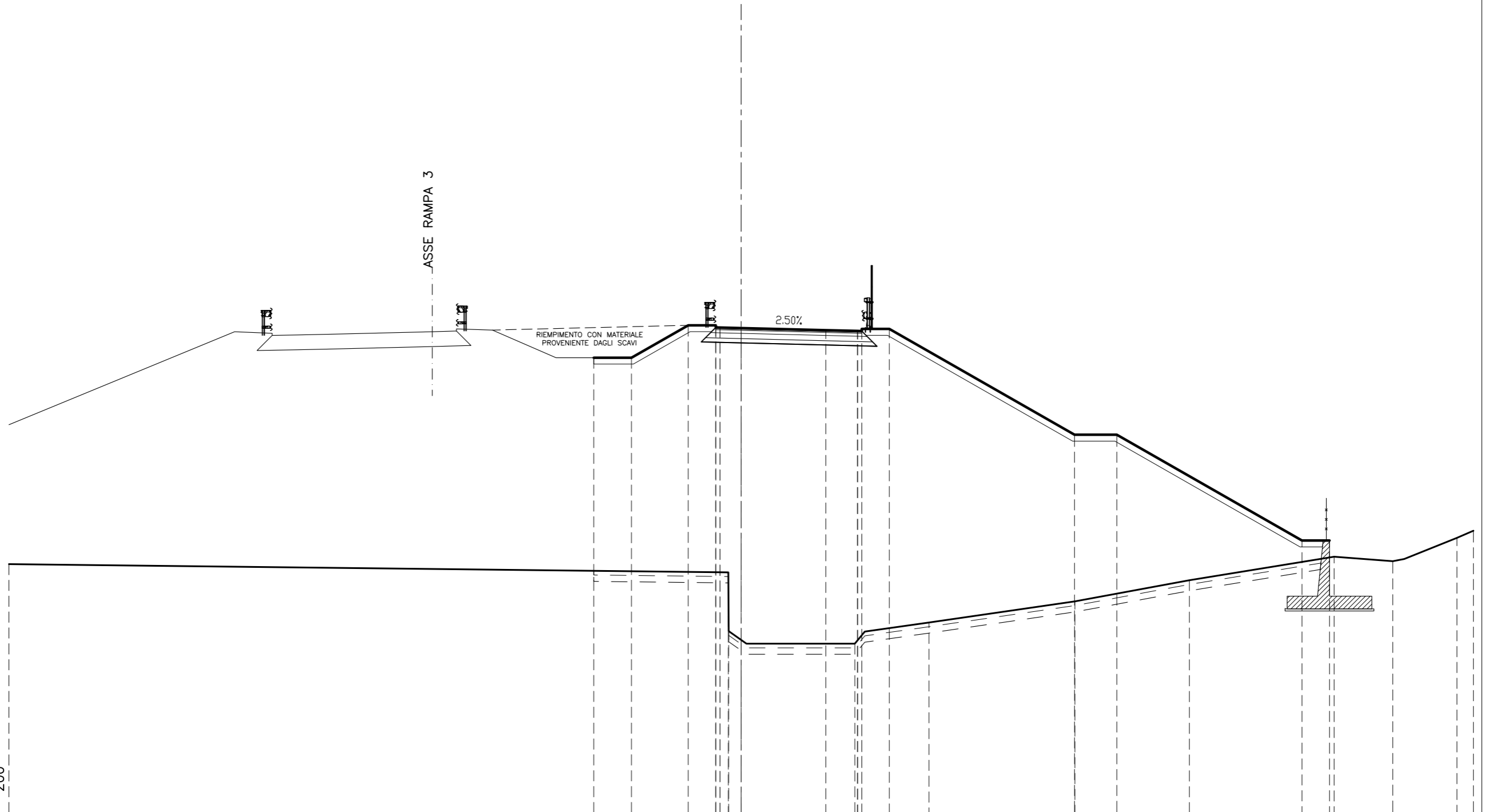


QUOTE PROGETTO		98.98	98.98	101.37	101.27	101.37	101.26	101.26	101.24	101.14	101.10	101.10	101.19	101.09	101.19	96.19	96.19	91.19	91.19		
DISTANZE PARZIALI PROGETTO		1.75	4.17	1.30	0.20	1.00	4.00	1.50	0.20	1.30	8.75	2.00	8.75	1.30							
DISTANZE PROGRESSIVE PROGETTO		-8.42	-6.67	-2.50	-1.20	-1.00	0.00	4.00	5.50	5.70	7.00	15.75	17.75	26.50	27.80						
QUOTE TERRENO	89.76			89.37	86.59	0.00	87.00	86.00	87.00	87.00	88.00	88.00	89.00	90.11	91.00	91.34					
DISTANZE PARZIALI TERRENO		33.99		0.02			5.96	3.50			6.90	5.41	6.84	2.77	3.03	0.78					

STERRI E RIPORTI  
R1 315.98 mq.  
VEGETALE IN RILEVATO  
C1 7.43 mq.  
C2 1.67 mq.  
Totale: 9.10 mq.  
SEMINA  
a1 24.46 ml.  
a2 5.43 ml.  
Totale: 29.89 ml.  
SCOTICO  
c1 6.36 ml.  
c2 28.91 ml.  
Totale: 35.27 ml.  
BONIFICA RILEVATO  
f1 6.36 ml.  
f2 28.91 ml.  
Totale: 35.27 ml.  
USURA  
g1 6.90 ml.  
BINDER  
h1 6.90 ml.  
BASE  
i1 7.40 ml.  
FONDAZIONE  
m1 8.30 ml.

# SEZIONE N° R4-15b

PROGRESSIVA: 180.84



78	200	200
QUOTE PROGETTO		
DISTANZE PARZIALI PROGETTO		
DISTANZE PROGRESSIVE PROGETTO		
QUOTE TERRENO	89.76	
DISTANZE PARZIALI TERRENO	33.99	

99.51	99.51	101.05	100.95	101.05	100.94	100.92	100.82	100.78	100.78	100.87	100.87	95.87	95.87	90.87	90.87
1.79	2.68	1.30	0.20	1.00	4.00	1.50	0.20	1.30	8.75	2.00	8.75	1.30			
6.97	5.18	2.50	1.20	1.00	0.00	4.00	5.50	5.70	7.00	15.75	17.75	26.50	27.80		
		89.37	86.59	89.37	86.59	87.00	86.00	87.00	88.00	89.00	90.11	89.90	91.00	91.34	
		0.02	5.96	3.50	6.90	5.41	6.84	2.77	3.03	0.78					

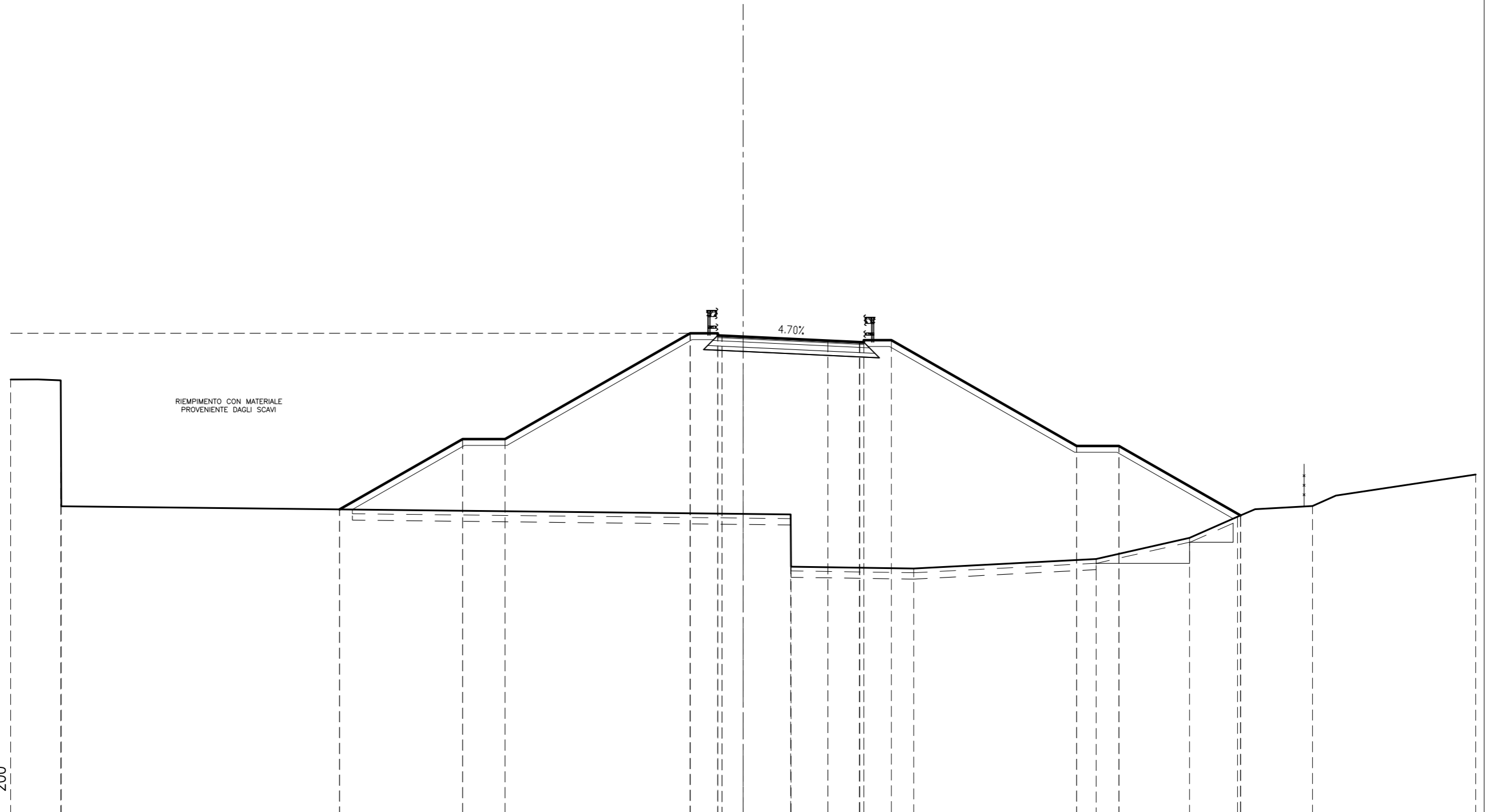




STERRI E RIPORTI  
R1 239.36 mq.  
VEGETALE IN RILEVATO  
C1 6.00 mq.  
C2 6.00 mq.  
Totale: 12.00 mq.  
GRADONATURA  
O1 2.21 mq.  
O2 0.92 mq.  
Totale: 3.13 mq.  
SEMINA  
a1 20.07 ml.  
a2 19.99 ml.  
Totale: 40.06 ml.  
SCOTICO  
c1 20.70 ml.  
c2 14.42 ml.  
Totale: 35.12 ml.  
SCOTICO SU GRADONATURA  
e1 6.77 ml.  
BONIFICA RILEVATO  
f1 20.70 ml.  
f2 14.42 ml.  
Totale: 35.12 ml.  
USURA  
g1 6.91 ml.  
BINDER  
h1 6.91 ml.  
BASE  
i1 7.41 ml.  
FONDAZIONE  
m1 8.31 ml.

# SEZIONE N° R4-18

PROGRESSIVA: 220.00

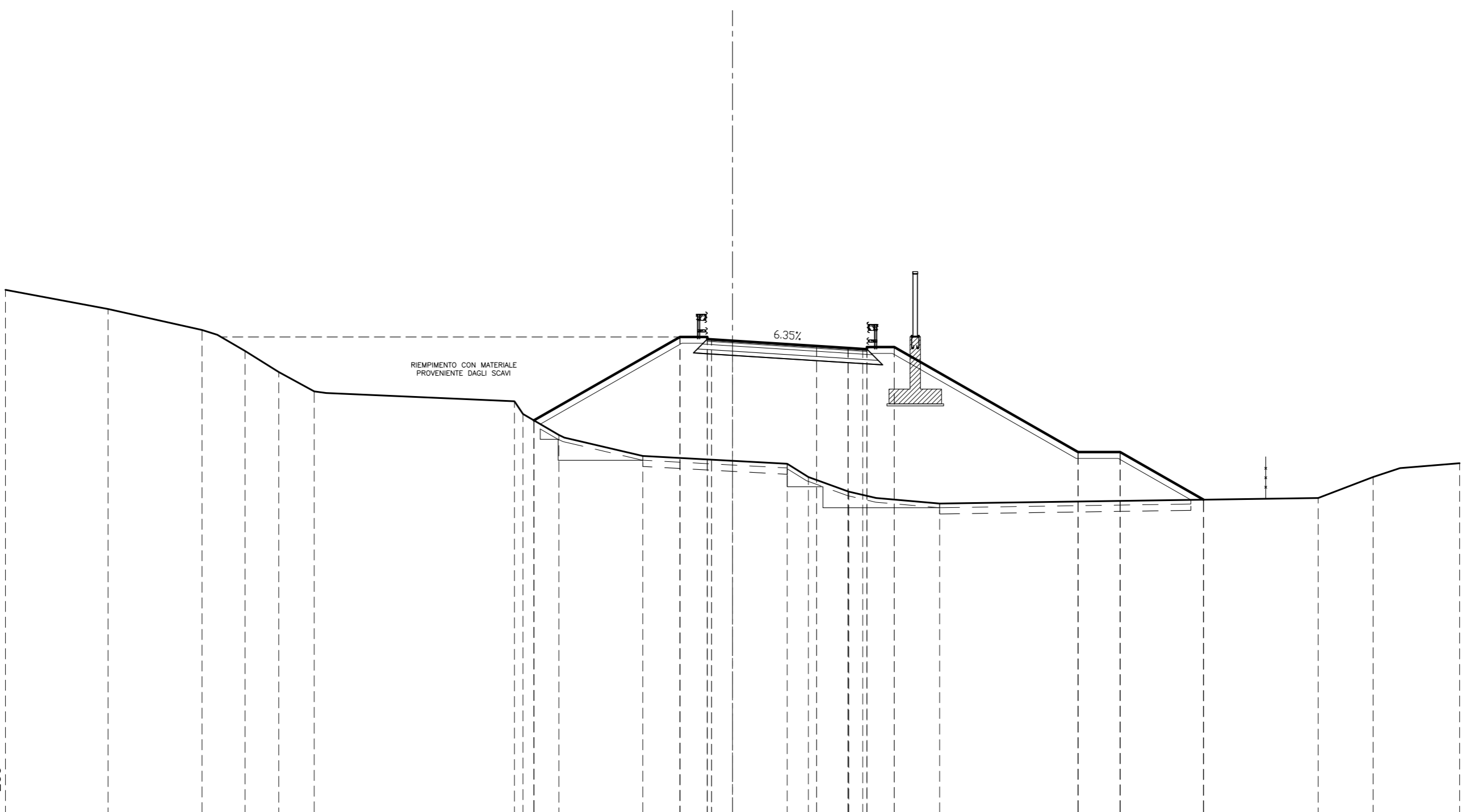


81	200	200																													
QUOTE PROGETTO			95.35			98.67	98.67		103.67	103.57	103.67	103.56	103.56	103.51		103.32	103.25	103.25	103.24	103.34		98.34	98.34		95.06						
DISTANZE PARZIALI PROGETTO				5.81	2.00		8.75	1.30	0.50	0.20	1.00	0.20	0.00	5.00	1.50	0.50	0.20	1.30			10.25	2.00		5.74							
DISTANZE PROGRESSIVE PROGETTO			-19.06			-13.25	-11.25		2.50	1.20	1.00	1.00	0.00		4.00	5.50	5.70	7.00			15.75	17.75		23.49							
QUOTE TERRENO	101.48	101.44	95.49						95.11	92.64											92.55		93.00		94.00		95.00		95.51		96.99
DISTANZE PARZIALI TERRENO	2.37	0.02		34.45					0.02						5.80						8.61		4.42		2.26	3.54		7.71			

STERRI E RIPORTI  
R1 123.60 mq.  
VEGETALE IN RILEVATO  
C1 2.77 mq.  
C2 5.41 mq.  
Totale: 8.18 mq.  
GRADONATURA  
Q1 0.63 mq.  
Q2 1.87 mq.  
Q3 0.21 mq.  
Q4 1.93 mq.  
Totale: 4.64 mq.  
SEMINA  
a1 9.30 ml.  
a2 17.94 ml.  
Totale: 27.24 ml.  
SCOTICO  
c1 11.95 ml.  
c2 6.88 ml.  
Totale: 18.83 ml.  
SCOTICO SU GRADONATURA  
e1 7.60 ml.  
e2 5.15 ml.  
Totale: 12.75 ml.  
BONIFICA RILEVATO  
f1 11.95 ml.  
f2 6.88 ml.  
Totale: 18.83 ml.  
USURA  
g1 7.61 ml.  
BINDER  
h1 7.61 ml.  
BASE  
i1 8.11 ml.  
FONDAZIONE  
m1 9.01 ml.

# SEZIONE N° R4-19

PROGRESSIVA: 240.00



RIEMPIMENTO CON MATERIALE  
PROVENIENTE DAGLI SCAVI

82

200

QUOTE PROGETTO								100.70		104.67	104.57	104.67	104.56	104.56	104.49		104.24		104.14	104.10	104.19	104.09	104.19		99.19	99.19		96.92						
DISTANZE PARZIALI PROGETTO							6.95			1.30	0.50	0.20	1.00	1.00	5.00		1.56		0.70	0.30	0.40	0.20	1.30		8.75	2.00		3.96						
DISTANZE PROGRESSIVE PROGETTO								9.45		2.50	1.20	1.00	1.00	0.00		4.00		5.50	5.80	6.40	6.40	7.70			16.45	18.45		22.41						
QUOTE TERRENO	106.91	106.00	105.00	104.00	103.00	102.08		101.60	101.00	100.00	99.00						98.63	98.00	97.30											97.00	98.00		98.66	
DISTANZE PARZIALI TERRENO	4.88	4.47	2.05	1.60	1.69		9.53	0.41	1.71		3.99			6.87		1.01	1.92		4.33							18.01			2.61	4.12				

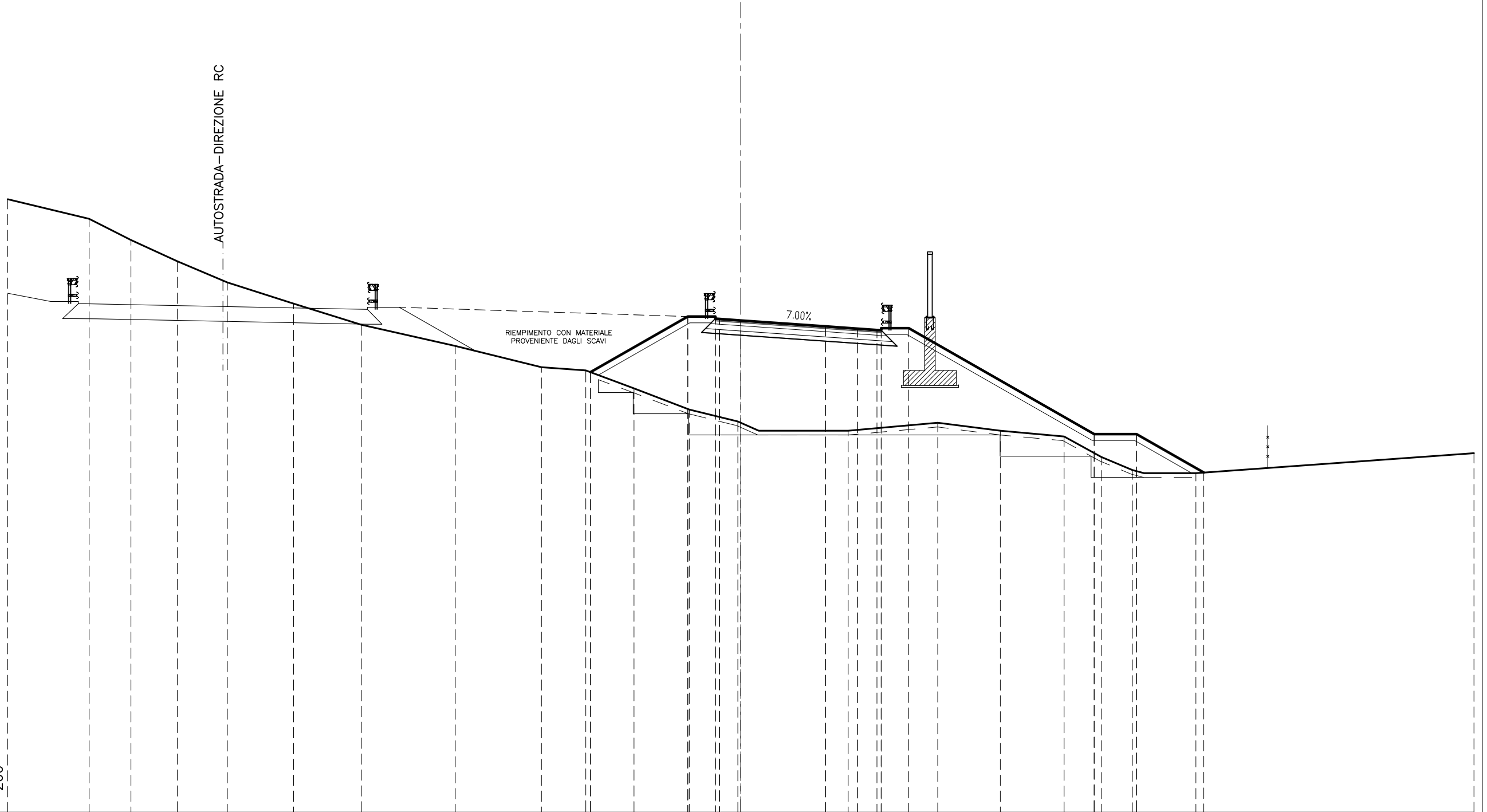




STERRI E RIPORTI  
R1 73.76 mq.  
VEGETALE IN RILEVATO  
C1 1.89 mq.  
C2 5.12 mq.  
Totale: 7.01 mq.  
GRADONATURA  
O1 0.50 mq.  
O2 1.30 mq.  
O3 1.86 mq.  
O4 1.36 mq.  
O5 3.05 mq.  
O6 1.10 mq.  
Totale: 9.17 mq.  
SEMINA  
a1 6.59 ml.  
a2 17.03 ml.  
Totale: 23.62 ml.  
SCOTICO SU GRADONATURA  
e1 28.89 ml.  
USURA  
g1 7.85 ml.  
BINDER  
h1 7.85 ml.  
BASE  
i1 8.34 ml.  
FONDAZIONE  
m1 9.25 ml.

### SEZIONE N° R4-21

PROGRESSIVA: 260.00

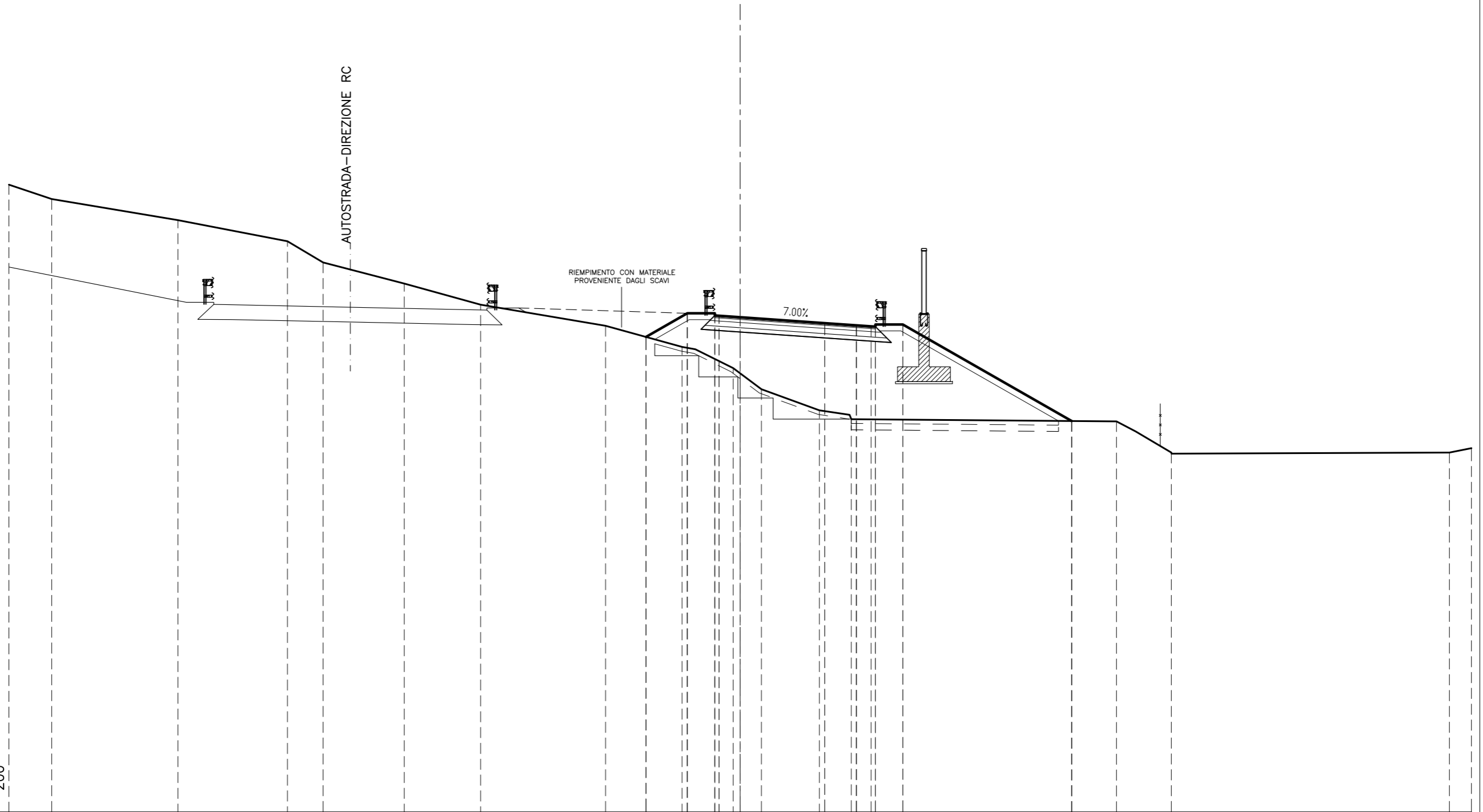


82 200	200 200																											
<b>QUOTE PROGETTO</b>									102.76			105.39	105.29	105.39	105.28	105.21		104.93	104.82	104.76	104.84	104.74	104.84			99.84	99.84	98.03
<b>DISTANZE PARZIALI PROGETTO</b>									4.59		1.30	0.50	0.20	1.00	5.00	11.50			0.93	0.20	0.44	31.30				2.00	3.17	
<b>DISTANZE PROGRESSIVE PROGETTO</b>								7.09		8.58	9.20	9.50	10.00	0.00		4.00	5.50	6.43	6.63	6.63	7.93				16.68	18.68	21.85	
<b>QUOTE TERRENO</b>	110.93	10.00	09.00	08.00	07.00	06.00	05.00	04.00	03.00	02.85	02.00	01.00	00.44	00.00	00.00	00.38	00.00	99.73	98.76	98.15	98.00	98.94						
<b>DISTANZE PARZIALI TERRENO</b>		3.84	1.97	2.20	2.36	3.12	3.20	4.44	4.06	2.10	2.27	2.61	2.29	5.21	4.22	2.96	3.01	1.76	1.46	3.00		13.12						

STERRI E RIPOSTI  
 R1 13.48 mq.  
 R2 31.97 mq.  
 Totale R: 45.45 mq.  
 VEGETALE IN RILEVATO  
 C1 1.00 mq.  
 C2 3.07 mq.  
 Totale: 4.07 mq.  
 GRADONATURA  
 G1 0.61 mq.  
 G2 0.99 mq.  
 G3 0.70 mq.  
 G4 1.49 mq.  
 Totale: 3.79 mq.  
 SEMINA  
 a1 3.56 ml.  
 a2 10.50 ml.  
 Totale: 14.06 ml.  
 SCOTICO  
 c1 9.80 ml.  
 SCOTICO SU GRADONATURA  
 e1 10.03 ml.  
 BONIFICA RILEVATO  
 f1 9.80 ml.  
 USURA  
 g1 7.62 ml.  
 BINDER  
 h1 7.62 ml.  
 BASE  
 i1 8.12 ml.  
 FONDAZIONE  
 m1 9.02 ml.

# SEZIONE N° R4-22

PROGRESSIVA: 267.63

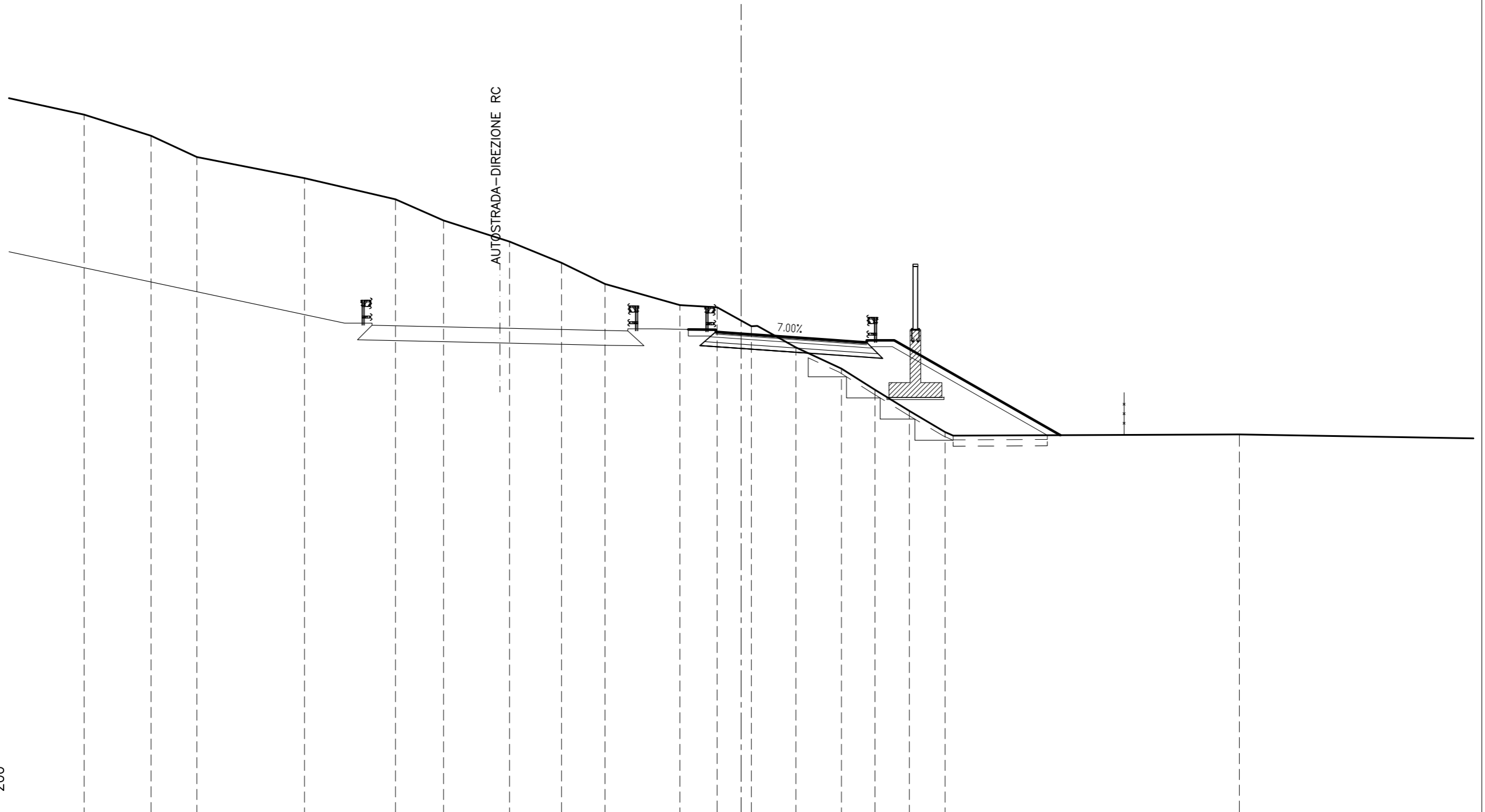


QUOTE PROGETTO																											
DISTANZE PARZIALI PROGETTO											1.96	1.36	0.20	1.05	0.00	1.51	1.66	2.10	0.20	0.12	0.12	7.99	100.49				
DISTANZE PROGRESSIVE PROGETTO											4.46	5.82	7.18	8.23	8.23	9.74	11.25	12.91	14.01	15.06	15.18	15.20	15.69				
QUOTE TERRENO	11.68	11.00	10.00	09.00	08.00	07.00	06.00	05.00	04.00	03.00	02.00	01.00	00.58	00.58	00.58	00.58	00.58	00.58	00.58	00.58	00.58	00.58		00.48	99.00		99.00
DISTANZE PARZIALI TERRENO	2.03	5.97	5.18	1.68	3.85	3.61	5.91	3.62	2.42	1.33	2.75	1.51											12.55	2.59		13.16	1.04

STERRI E RIPORTI  
 S1 6.17 mq.  
 R1 0.00 mq.  
 R1 2.05 mq.  
 R2 15.11 mq.  
 Totale R: 17.16 mq.  
 VEGETALE IN RILEVATO  
 C1 3.01 mq.  
 VEGETALE IN TRINCEA  
 F1 0.37 mq.  
 GRADONATURA  
 O1 0.85 mq.  
 O2 0.79 mq.  
 O3 0.82 mq.  
 O4 0.86 mq.  
 Totale: 3.32 mq.  
 SEMINA  
 a1 10.34 ml.  
 SEMINA  
 b1 1.30 ml.  
 SCOTICO  
 c1 4.46 ml.  
 SCOTICO SU GRADONATURA  
 e1 7.87 ml.  
 BONIFICA RILEVATO  
 f1 4.46 ml.  
 USURA  
 g1 7.15 ml.  
 BINDER  
 h1 7.15 ml.  
 BASE  
 i1 7.69 ml.  
 FONDAZIONE  
 m1 8.66 ml.  
 BONIFICA TRINCEA  
 o1 5.13 ml.

# SEZIONE N° R4-23

PROGRESSIVA: 280.00

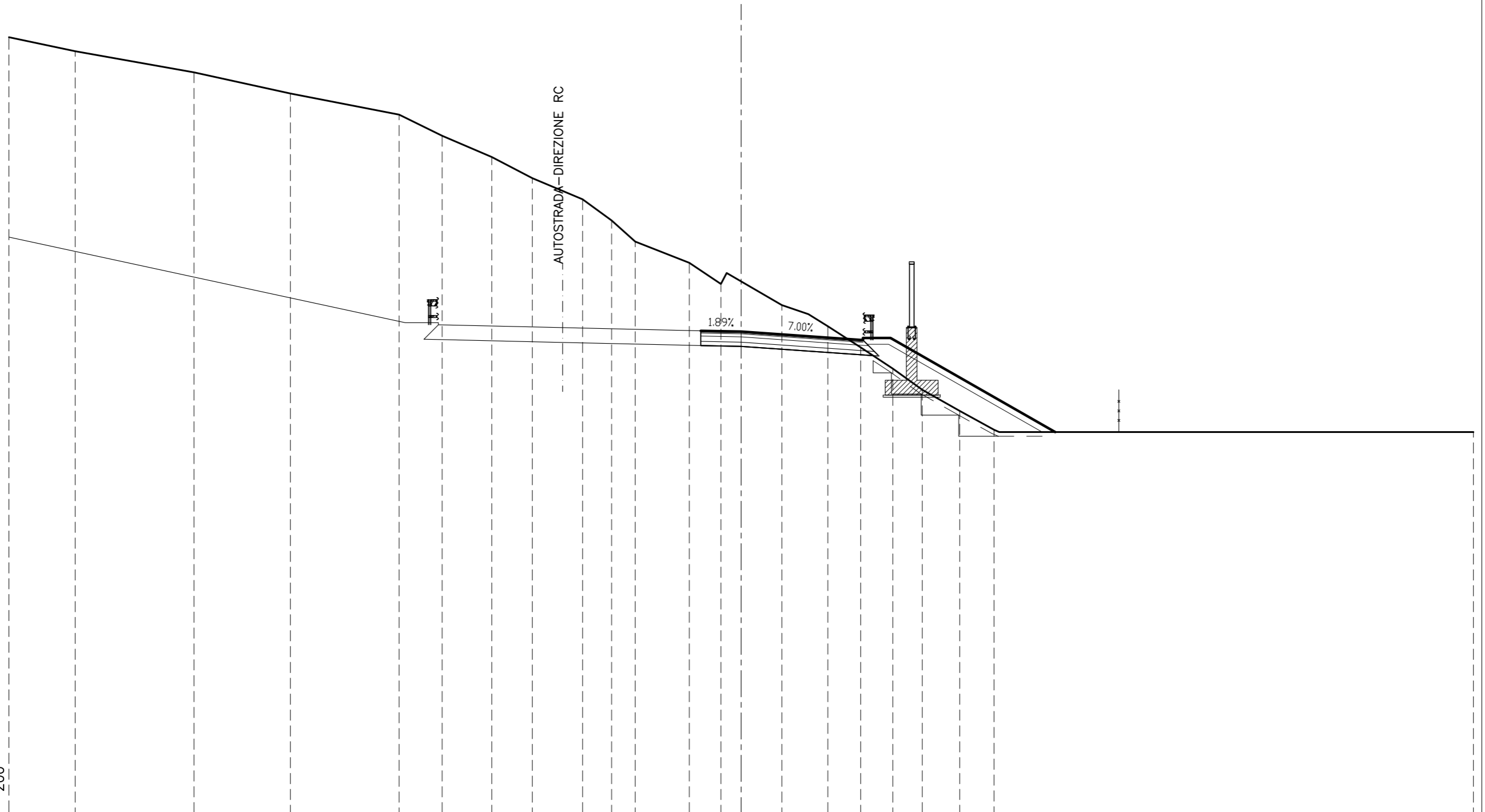


QUOTE PROGETTO																				
DISTANZE PARZIALI PROGETTO																				
DISTANZE PROGRESSIVE PROGETTO																				
QUOTE TERRENO	16.00	15.00	14.00		13.00	12.00	11.00	10.00	09.00	08.00	07.00	06.90	06.00	05.00	04.00	03.00	02.00	01.00		00.89
DISTANZE PARZIALI TERRENO	3.56	3.16	2.16	5.08	4.31	2.27	3.11	2.46	2.06	3.54	1.76	1.61	2.11	2.15	1.58	1.63	1.69	13.90		11.06

STERRI E RIPORTI  
 S1 13.54 mq.  
 S2 2.71 mq.  
 Totale S: 16.25 mq.  
 R1 7.96 mq.  
 VEGETALE IN RILEVATO  
 C1 3.01 mq.  
 GRADONATURA  
 Q1 0.25 mq.  
 Q2 0.70 mq.  
 Q3 0.89 mq.  
 Q4 0.92 mq.  
 Totale: 2.76 mq.  
 SEMINA  
 a1 10.26 ml.  
 SCOTICO SU GRADONATURA  
 e1 9.00 ml.  
 USURA  
 g1 7.68 ml.  
 BINDER  
 h1 7.68 ml.  
 BASE  
 i1 7.95 ml.  
 FONDAZIONE  
 m1 8.43 ml.  
 BONIFICA TRINCEA  
 o1 8.15 ml.

# SEZIONE N° R4-24

PROGRESSIVA: 287.45



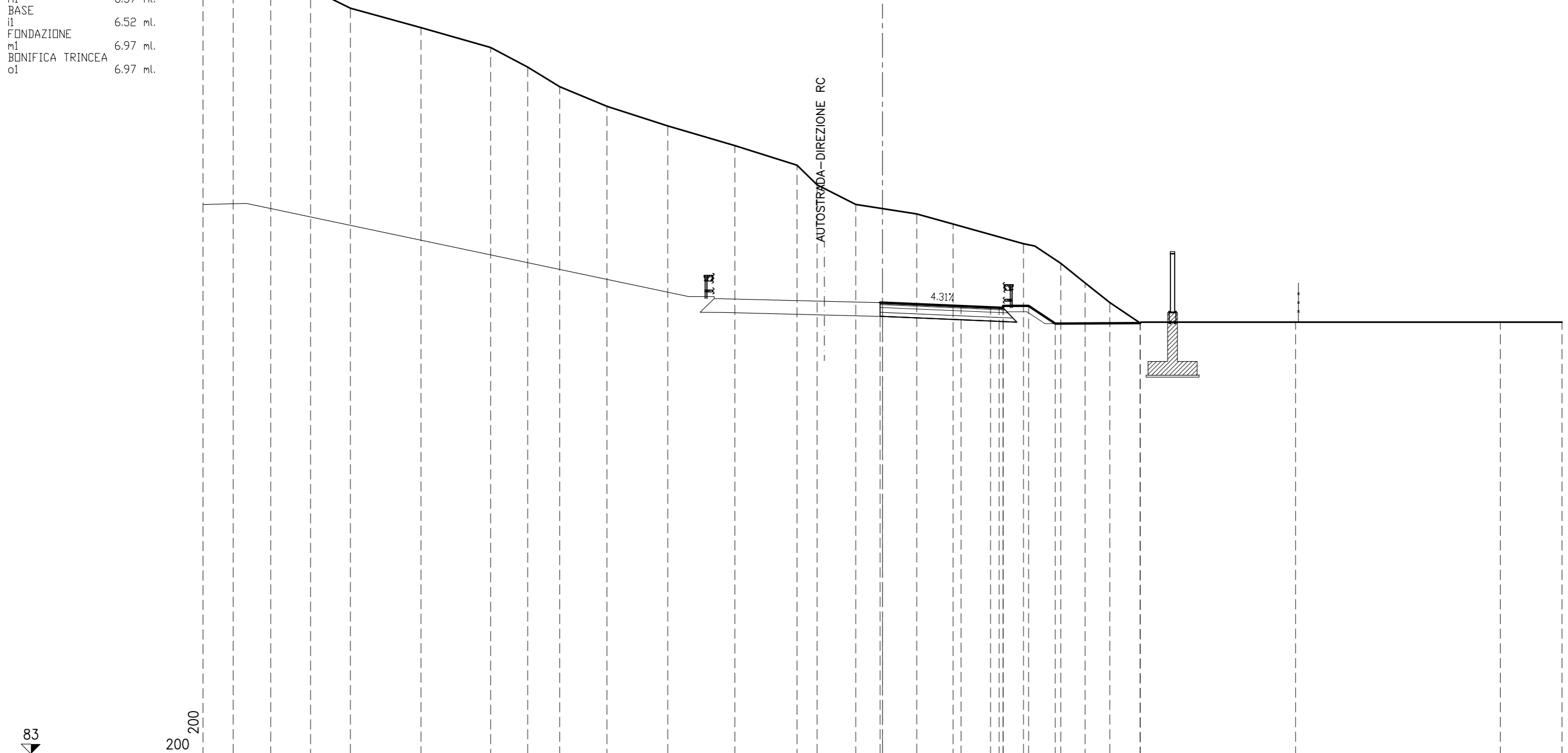
QUOTE PROGETTO																					
DISTANZE PARZIALI PROGETTO																					
DISTANZE PROGRESSIVE PROGETTO																					
QUOTE TERRENO	119.66	19.00	18.00	17.00	16.00	15.00	14.00	13.00	12.00	11.00	10.00	09.00	08.00	07.00	06.00	05.00	04.00	03.00	02.00	01.11	101.00
DISTANZE PARZIALI TERRENO	3.13	5.62	4.55	5.14	2.03	2.35	1.91	2.38	1.37	1.11	2.56	1.49	2.88	2.17	1.56	1.52	1.39	1.77	1.62	22.65	



STERRI E RIPORTI	
S1	47.64 mq.
VEGETALE IN RILEVATO	
C1	0.76 mq.
SEMINA	
α1	2.92 ml.
USURA	
g1	6.32 ml.
BINDER	
h1	6.37 ml.
BASE	
i1	6.52 ml.
FONDAZIONE	
m1	6.97 ml.
BONIFICA TRINCEA	
o1	6.97 ml.

### SEZIONE N° R4-26

PROGRESSIVA: 320.00

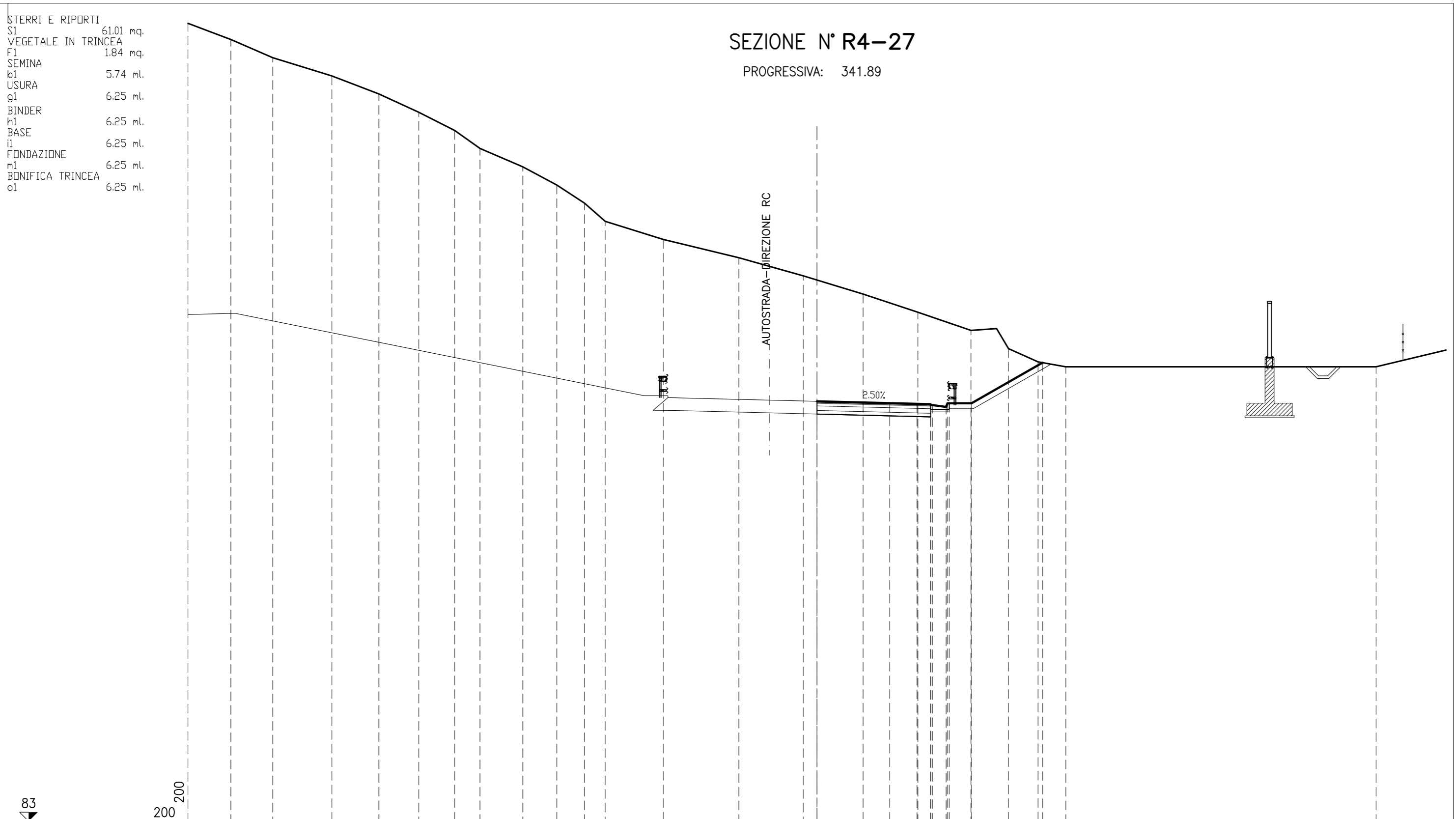


<b>QUOTE PROGETTO</b>																										106.00	106.00			105.82	105.76	105.74	105.83	105.73	105.83	104.93											104.95
<b>DISTANZE PARZIALI PROGETTO</b>																											0.12	0.00	4.00	1.50	0.44	0.20	6.14	1.30	1.35	4.33											
<b>DISTANZE PROGRESSIVE PROGETTO</b>																										-0.12	0.00	4.00	5.50	5.94	6.14	7.44	8.79	13.12													
<b>QUOTE TERRENO</b>	124.43	124.00	123.01	122.00	121.00	120.01	19.00	18.00	17.00	16.00	15.00	14.00	13.00	12.00	11.00	10.52	10.00	09.00	08.00	07.00	06.00	04.95					05.00	05.00	05.00																		
<b>DISTANZE PARZIALI TERRENO</b>	1.54	1.91	2.02	2.03	3.60	3.55	1.88	1.63	2.41	3.09	3.42	3.17	1.02	1.96	3.11	1.85	3.59	1.90	1.24	1.25	1.55	7.91		10.43		3.14																					

STERRI E RIPOSTI	
S1	61.01 mq.
VEGETALE IN TRINCEA	
F1	1.84 mq.
SEMINA	
b1	5.74 ml.
USURA	
g1	6.25 ml.
BINDER	
h1	6.25 ml.
BASE	
i1	6.25 ml.
FONDAZIONE	
m1	6.25 ml.
BONIFICA TRINCEA	
o1	6.25 ml.

## SEZIONE N° R4-27

PROGRESSIVA: 341.89



<b>QUOTE PROGETTO</b>																								
<b>DISTANZE PARZIALI PROGETTO</b>																								
<b>DISTANZE PROGRESSIVE PROGETTO</b>																								
<b>QUOTE TERRENO</b>	126.89	126.00	125.00	124.00	123.01	122.00	21.00	20.01	19.00	18.00	17.00	16.00	15.00	14.00	13.00	12.00	11.00	10.00	09.00	08.27	08.00	08.00	08.00	
<b>DISTANZE PARZIALI TERRENO</b>	2.36	2.30	3.25	2.59	2.19	1.97	1.40	2.36	1.86	1.53	1.14	3.20	4.15	3.55	3.28	3.02	2.92	2.07	1.62	1.52	17.07		3.85	