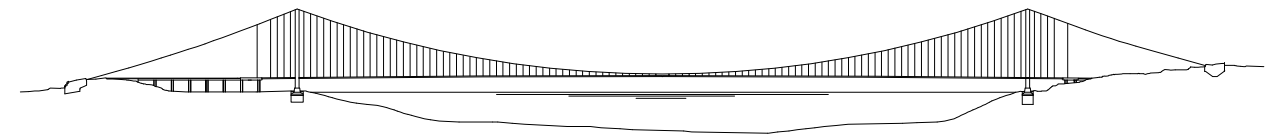




Concessionaria per la progettazione, realizzazione e gestione del collegamento stabile tra la Sicilia e il Continente
 Organismo di Diritto pubblico
 (Legge n° 1158 del 17 dicembre 1971, modificata dal D.Lgs. n° 114 del 24 aprile 2003)





PONTE SULLO STRETTO DI MESSINA



PROGETTO DEFINITIVO

EUROLINK S.C.p.A.

IMPREGILO S.p.A. (Mandataria)
 SOCIETA' ITALIANA PER CONDOTTE D'ACQUA S.p.A. (Mandante)
 COOPERATIVA MURATORI E CEMENTISTI - C.M.C. di Ravenna Soc. Coop. a.r.l. (Mandante)
 SACYR S.A.U. (Mandante)
 ISHIKAWAJIMA - HARIMA HEAVY INDUSTRIES CO. Ltd. (Mandante)
 A.C.I. S.C.P.A. - CONSORZIO STABILE (Mandante)

<p>IL PROGETTISTA</p> <p> Dott. Ing. F. Colla Ordine Ingegneri Milano n° 20355</p> <p> Dott. Ing. E. Pagani Ordine Ingegneri Milano n° 15408</p>	<p>IL CONTRAENTE GENERALE</p> <p>Project Manager (Ing. P.P. Marcheselli)</p>	<p>STRETTO DI MESSINA</p> <p>Direttore Generale e RUP Validazione (Ing. G. Fiammenghi)</p>	<p>STRETTO DI MESSINA</p> <p>Amministratore Delegato (Dott. P. Ciucci)</p>
--	---	--	---

COLLEGAMENTI SICILIA INFRASTRUTTURE STRADALI OPERE CIVILI SVINCOLO CURCURACI GENERALE

SS0665_F0

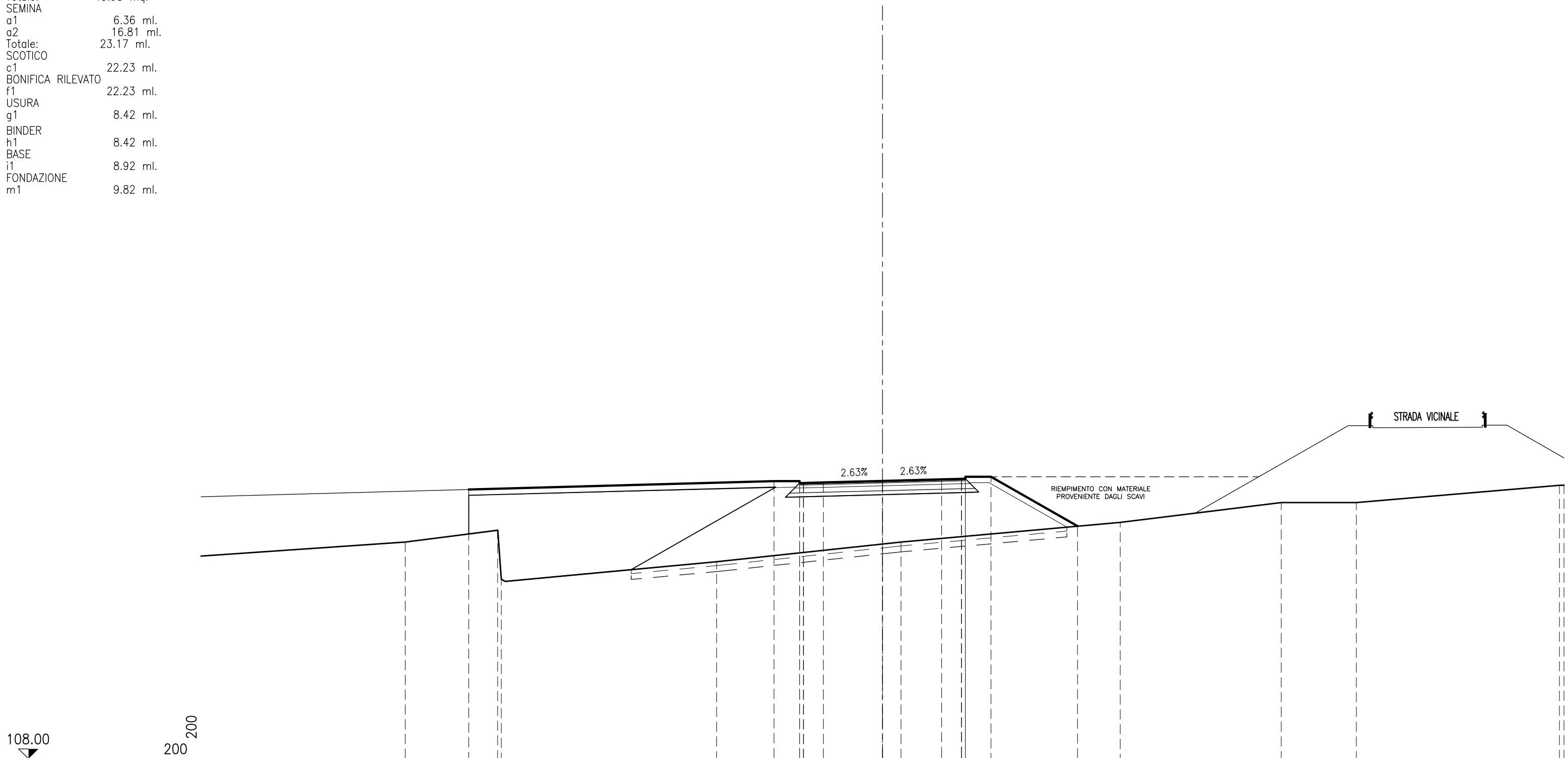
SEZIONI TRASVERSALI CORRENTI – ROTATORIA E VIABILITA' LOCALE

CODICE										SCALA:															
C	G	0	7	0	0	P	W	9	D	S	S	C	C	5	G	0	0	0	0	0	0	0	5	F0	1:200
REV.	DATA	DESCRIZIONE										REDATTO	VERIFICATO	APPROVATO											
FO	20/06/2011	EMISSIONE FINALE										PRO ITER S.r.l.	F. BERTONI	F. COLLA											

STERRI E RIPORTI
R1 46.04 mq.
VEGETALE IN RILEVATO
C1 5.25 mq.
C2 1.80 mq.
Totale: 7.05 mq.
RIEMPIMENTO
N1 0.24 mq.
N2 45.74 mq.
Totale: 45.98 mq.
SEMINA
a1 6.36 ml.
a2 16.81 ml.
Totale: 23.17 ml.
SCOTICO
c1 22.23 ml.
BONIFICA RILEVATO
f1 22.23 ml.
USURA
g1 8.42 ml.
BINDER
h1 8.42 ml.
BASE
i1 8.92 ml.
FONDAZIONE
m1 9.82 ml.

SEZIONE N° RA-4

PROGRESSIVA: 49.48



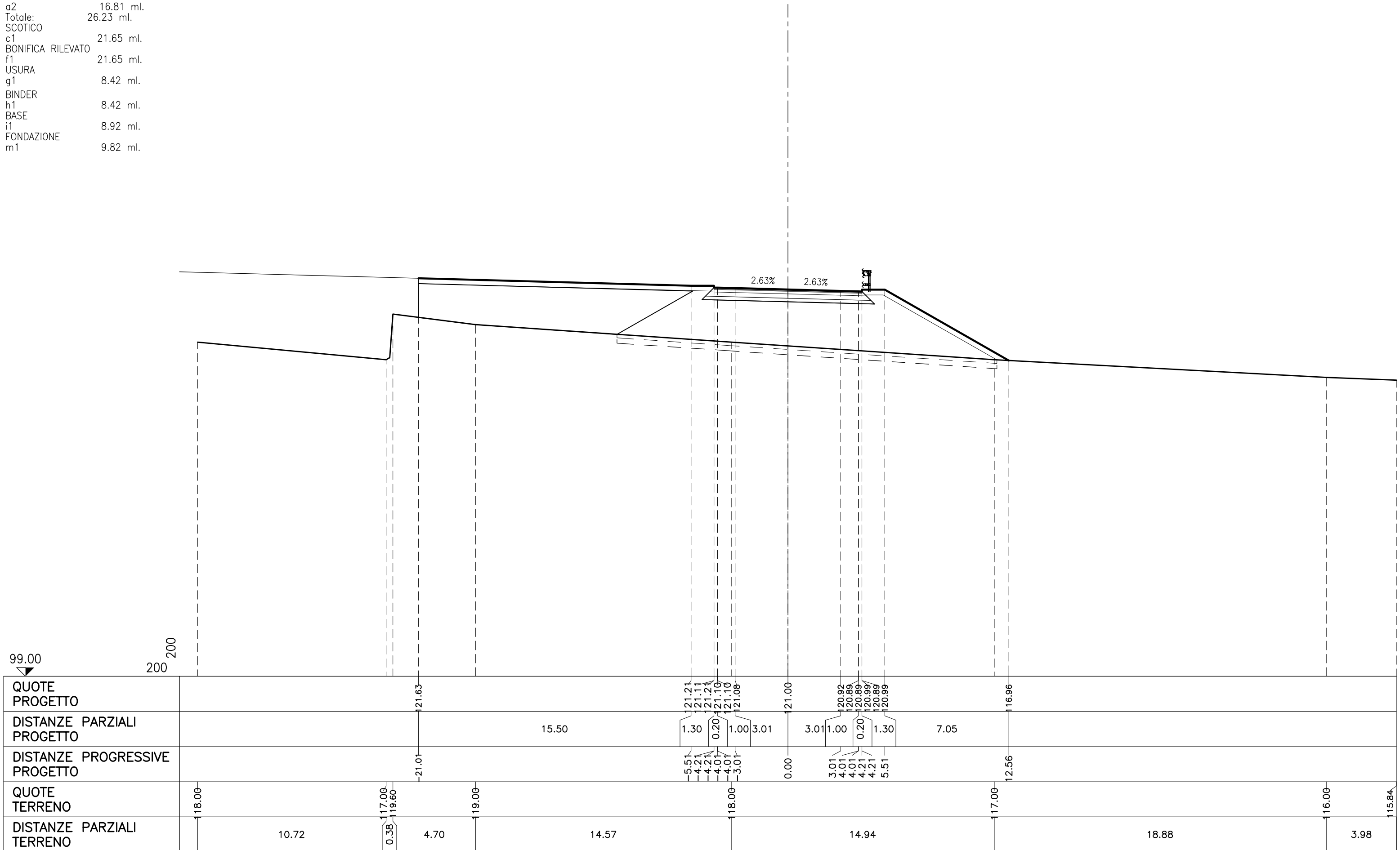
108.00
200
200

QUOTE PROGETTO			21.67			22.09	22.18		19.80						
DISTANZE PARZIALI PROGETTO				15.50		1.30	0.20	1.00	3.01	3.01	1.00	0.20	1.30	4.39	
DISTANZE PROGRESSIVE PROGETTO			21.01			5.51	4.21	4.21	0.00	3.01	4.01	4.21	5.51	9.90	
QUOTE TERRENO		19.00			18.00	19.60	17.11		19.00		20.00		21.00	21.00	121.88
DISTANZE PARZIALI TERRENO	10.37		4.69	0.19	10.93		9.36		11.13		8.17		3.82	10.32	0.22

STERRI E RIPORTI
R1 44.46 mq.
VEGETALE IN RILEVATO
C1 2.75 mq.
C2 4.79 mq.
Totale: 7.54 mq.
RIEMPIMENTO
N1 31.68 mq.
SEMINA
a1 9.42 ml.
a2 16.81 ml.
Totale: 26.23 ml.
SCOTICO
c1 21.65 ml.
BONIFICA RILEVATO
f1 21.65 ml.
USURA
g1 8.42 ml.
BINDER
h1 8.42 ml.
BASE
i1 8.92 ml.
FONDAZIONE
m1 9.82 ml.

SEZIONE N° RA-8

PROGRESSIVA: 115.45



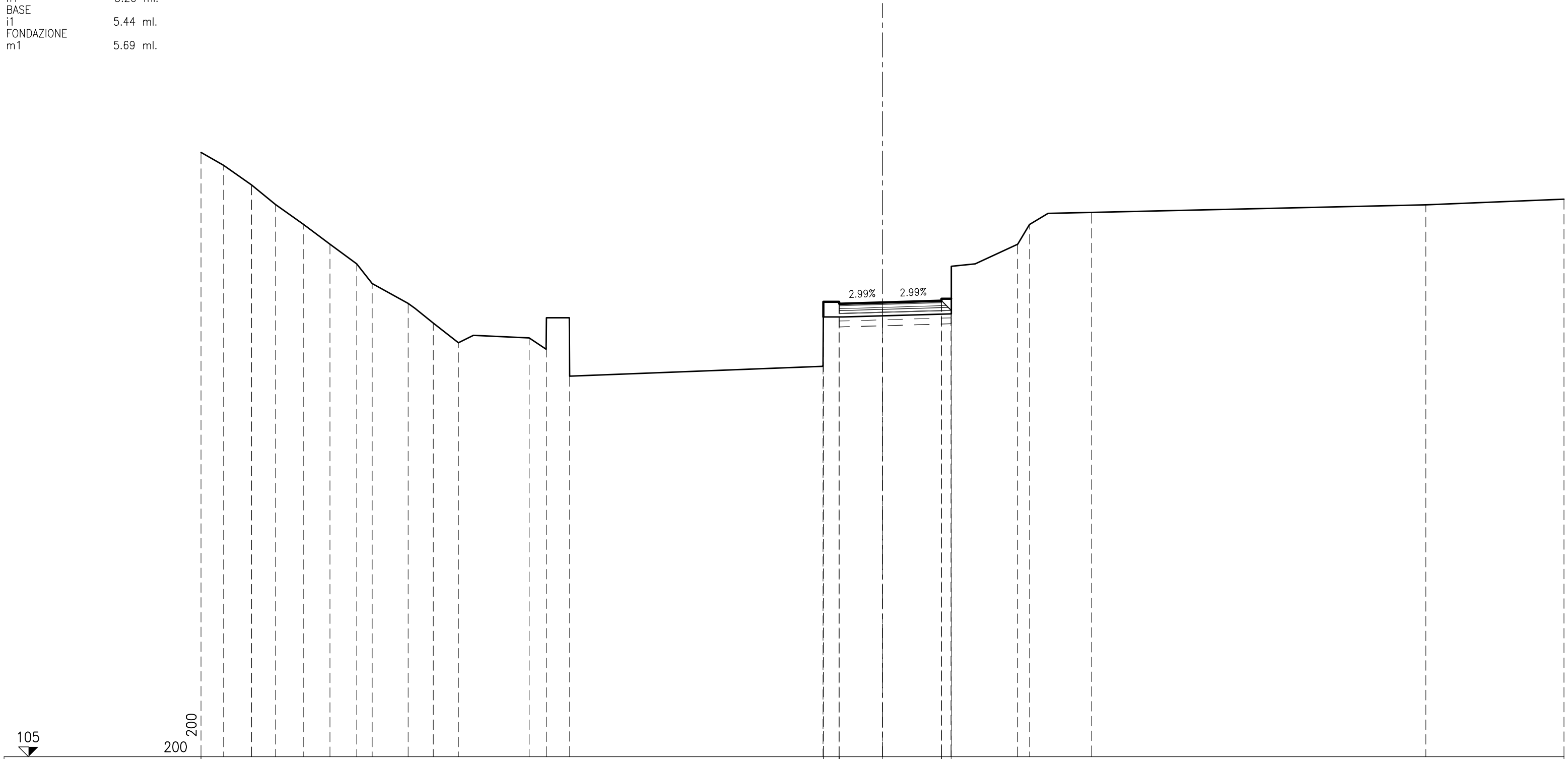
99.00
200
200

QUOTE PROGETTO			21.63			21.21	21.11	21.21	21.10	21.08	21.00	20.92	20.89	20.89	20.88	20.99	16.96	
DISTANZE PARZIALI PROGETTO				15.50		1.30	0.20	1.00	3.01		3.01	1.00	0.20	1.30		7.05		
DISTANZE PROGRESSIVE PROGETTO			21.01			5.51	4.21	4.21	4.01	3.01	0.00	3.01	4.01	4.21	4.21	5.51	12.56	
QUOTE TERRENO	18.00	17.00	19.60	19.00		18.00											17.00	16.00
DISTANZE PARZIALI TERRENO		10.72	0.38	4.70		14.57						14.94				18.88		3.98

- STERRI E RIPORTI
- R1 1.19 mq.
- SCOTICO
- c1 5.69 ml.
- BONIFICA RILEVATO
- f1 5.69 ml.
- USURA
- g1 5.20 ml.
- BINDER
- h1 5.20 ml.
- BASE
- i1 5.44 ml.
- FONDAZIONE
- m1 5.69 ml.

SEZIONE N° E-3

PROGRESSIVA: 40.00

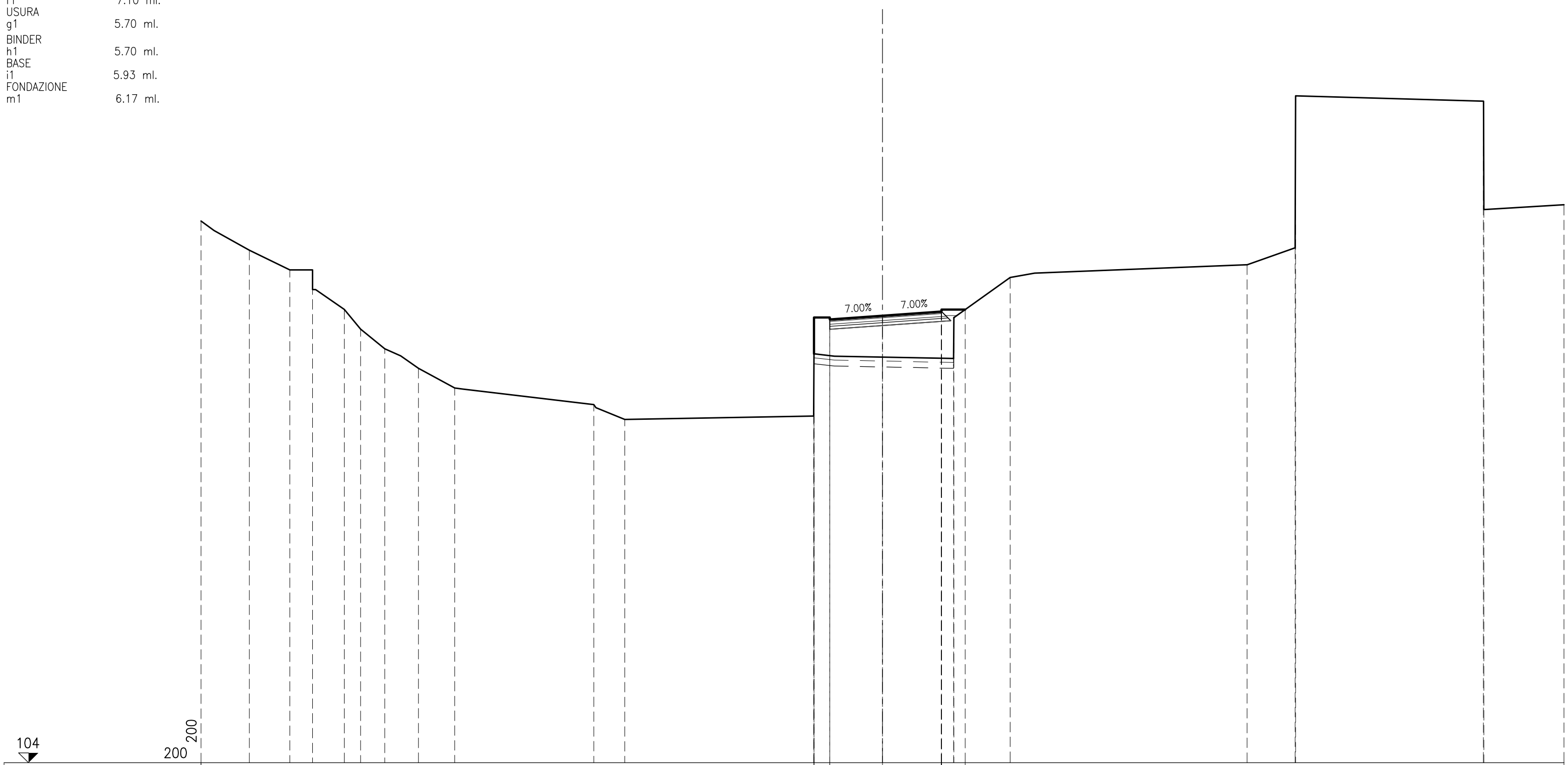


QUOTE PROGETTO																													
DISTANZE PARZIALI PROGETTO																													
DISTANZE PROGRESSIVE PROGETTO																													
QUOTE TERRENO	135.65	135.00	134.00	133.01	132.00	131.00	130.00	129.00	128.00	127.00	126.00	126.25	127.27	124.31	124.81	127.31	127.98	128.08	128.04	128.23	128.13	128.23	127.46	129.88	131.00	132.00	132.61	133.00	133.28
DISTANZE PARZIALI TERRENO	1.14	1.42	1.22	1.43	1.33	1.36	0.79	1.82	1.28	1.28	3.59	0.88	1.17	12.87	0.02	0.80	2.20	0.00	6.48	3.00	0.48	3.37	0.61	3.14	16.98	7.01			

STERRI E RIPORTI
R1 10.41 mq.
VEGETALE IN RILEVATO
C1 0.28 mq.
SEMINA
a1 1.20 ml.
SCOTICO
c1 7.10 ml.
BONIFICA RILEVATO
f1 7.10 ml.
USURA
g1 5.70 ml.
BINDER
h1 5.70 ml.
BASE
i1 5.93 ml.
FONDAZIONE
m1 6.17 ml.

SEZIONE N° E-5

PROGRESSIVA: 68.04

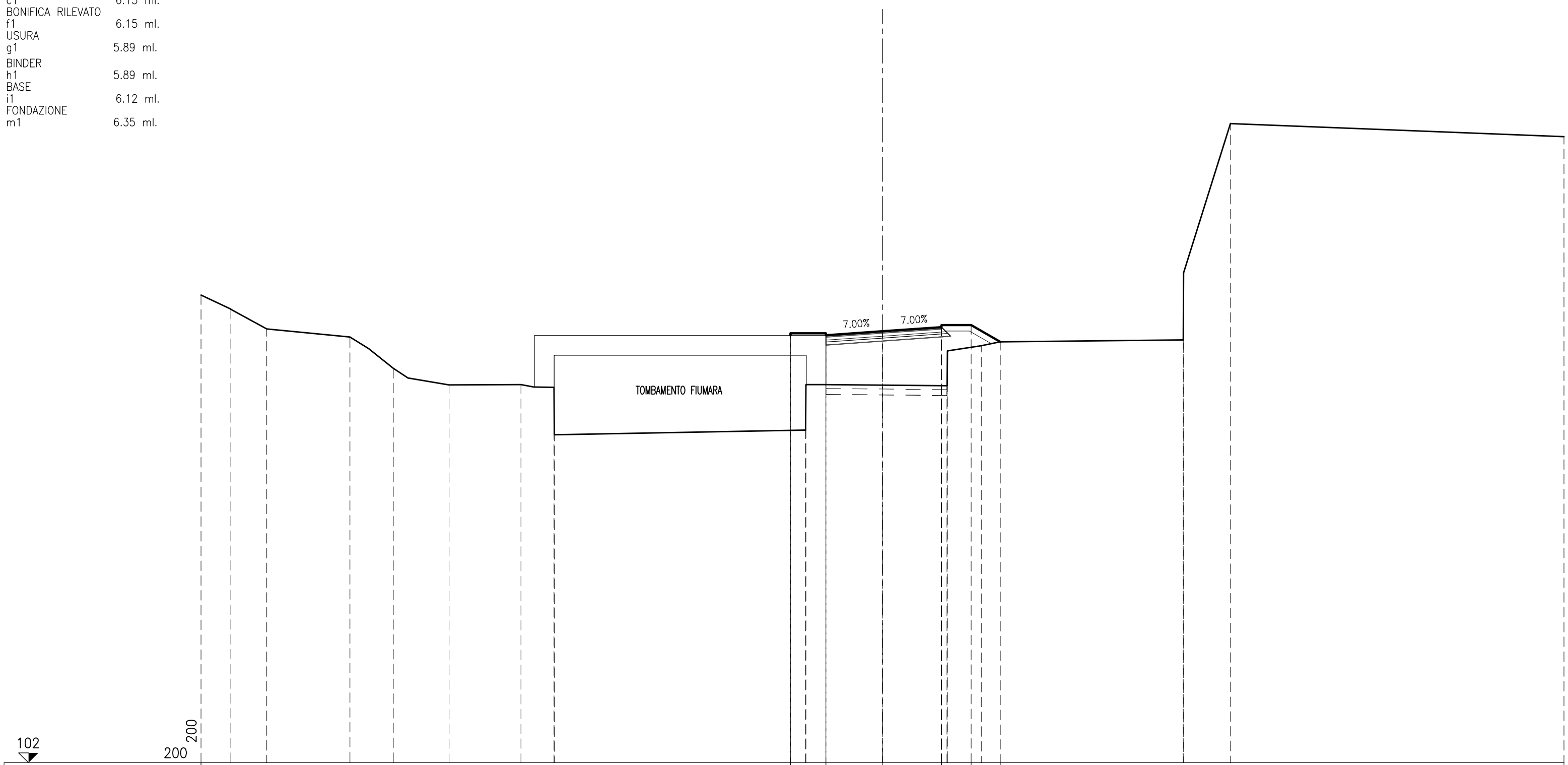


QUOTE PROGETTO												126.59	124.74	126.49	126.59		126.68		126.99	126.88	126.88	126.89	126.89	126.99							
DISTANZE PARZIALI PROGETTO												0.80	2.68	3.00	1.20																
DISTANZE PROGRESSIVE PROGETTO												3.48	3.48	2.68	2.68	0.00	3.00	3.00	3.00	3.00	3.00	3.00	4.20								
QUOTE TERRENO	131.48	130.00	129.00	128.00	127.00	126.00	125.00	124.01	123.01		122.17	121.41	121.59	124.74	124.51	126.58	128.61		129.27	130.12	130.12	137.56	132.06	132.31							
DISTANZE PARZIALI TERRENO	2.45	2.06	1.15	1.62	0.82	1.23	1.71	1.84		7.06	1.57		0.02	7.09	0.02	2.85		12.03		2.44	0.02	9.54	0.02	4.07							

STERRI E RIPORTI
R1 15.34 mq.
VEGETALE IN RILEVATO
C1 0.87 mq.
SEMINA
a1 1.50 ml.
a2 3.21 ml.
Totale: 4.71 ml.
SCOTICO
c1 6.15 ml.
BONIFICA RILEVATO
f1 6.15 ml.
USURA
g1 5.89 ml.
BINDER
h1 5.89 ml.
BASE
i1 6.12 ml.
FONDAZIONE
m1 6.35 ml.

SEZIONE N° E-9

PROGRESSIVA: 107.23



QUOTE PROGETTO										123.79	123.67	123.69	123.79		123.89	124.20	124.10	124.10	124.10	124.10	124.10	124.20	123.35			
DISTANZE PARZIALI PROGETTO											1.80	2.87	3.00						1.50	1.48						
DISTANZE PROGRESSIVE PROGETTO										4.67	4.67	2.87	2.87		0.00	3.00	3.00	3.00	3.00	3.00	3.00	4.50	5.98			
QUOTE TERRENO	125.73	125.01	124.01	123.60	122.01	121.17	121.19	121.04	118.64	118.87	121.18								121.13	122.90	123.16		123.45	126.86	134.43	133.76
DISTANZE PARZIALI TERRENO	1.51	1.83	4.22	2.21	2.82	3.65	1.68	0.02		0.02		7.17			0.02	1.72					10.25	0.02	2.38		16.93	

