


























### Legenda

-  Sito Impianto
-  Area di studio - 5km dal sito di impianto
- Carta Natura (Ed. 2013) Codice Corine Biotope**
-  14\_Piane fangose e sabbiose sommerso parzialmente dalle maree
-  15.1\_Vegetazione ad alofite con dominanza di Chenopodiacee succulente annuali
-  15.21\_Praterie a spartina dalle foglie larghe (Spartina maritima)
-  15.5\_Vegetazione delle paludi salmastre mediterranee
-  15.81\_Steppe salate a Limonium
-  16.1\_Spiagge
-  16.21\_Dune mobili e dune bianche
-  21\_Lagune
-  22.1\_Acque dolci (laghi, stagni)
-  23\_Acque salmastre e salate (non marine)
-  24.1\_Corsi fluviali (acque correnti dei fiumi maggiori)
-  42.83\_Pinete a pino domestico (Pinus pinea) naturali e coltivate
-  44.44\_Foreste padane a farnia, frassino ed ontano
-  44.61\_Foreste mediterranee ripariali a pioppo
-  82.1\_Seminativi intensivi e continui
-  83.15\_Frutteti
-  83.21\_Vigneti
-  83.321\_Piantagioni di pioppo canadese
-  83.324\_Robineti
-  85.1\_Grandi parchi
-  86.1\_Città, centri abitati
-  86.3\_Siti industriali attivi



REVISIONI			
N.	DATA	DESCRIZIONE	NOME DEL FILE
00	26/09/2019	Prima emissione	Tavola 4.4.2 - Carta della Natura.pdf

<b>CESI</b>	<b>enel</b>		
CODIFICA	<b>Centrale Termoelettrica "Andrea Palladio" di Fusina (VE)</b> <b>Progetto di sostituzione delle unità a carbone esistenti con nuova unità a gas</b>  Carta della Natura		
COMMESSA			
A1300001867			
PROTOCOLLO			
N° TAVOLA	FORMATO	SCALA	FOGLIO
4.4.2	A1	1:20.000	---
 Sistema di riferimento: WGS84 - UTM fuso 32 nord			