ESTRATTO AEROFOTOGRAMMETRICO
scala 1: 5000

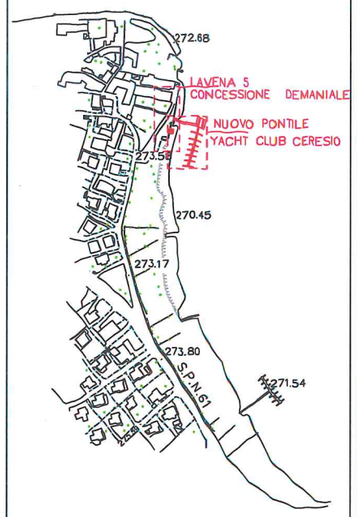

ESTRATTO PGT PAESAGGIO PROVINCIALE
scala 1: 10000

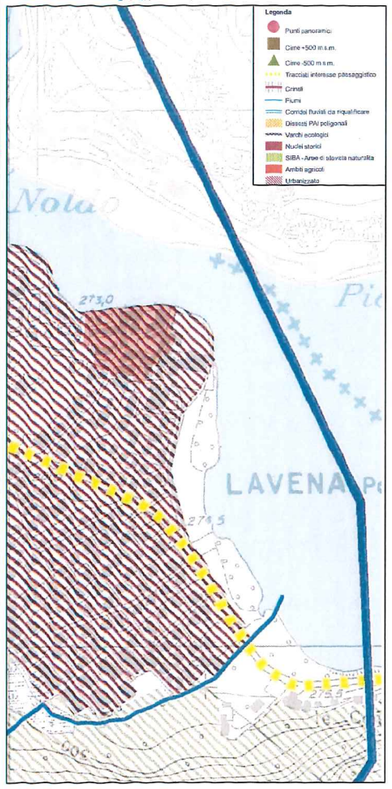

ESTRATTO PGT PREVISIONE DI PIANO
scala 1: 5000

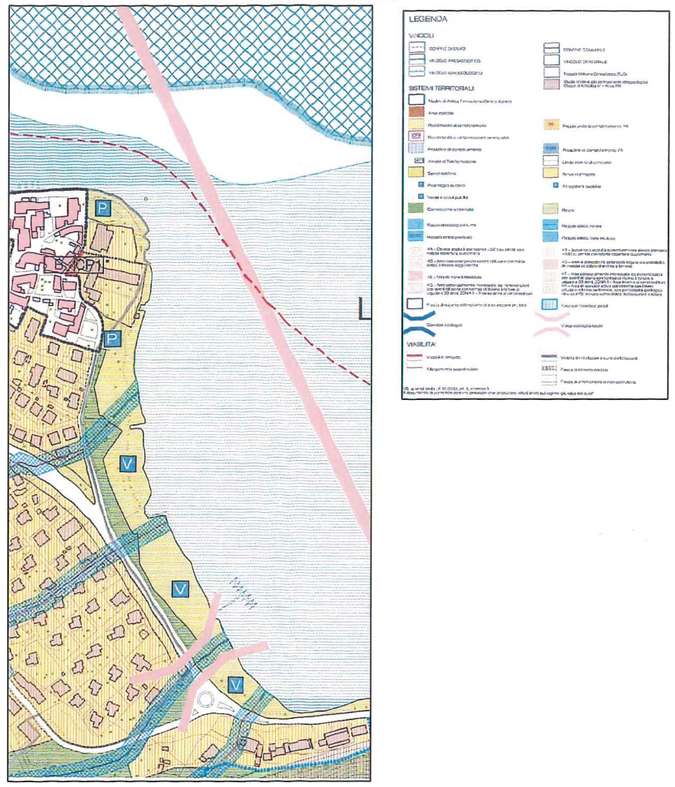

ESTRATTO PGT RETE ECOLOGICA REGIONALE
scala 1: 5000

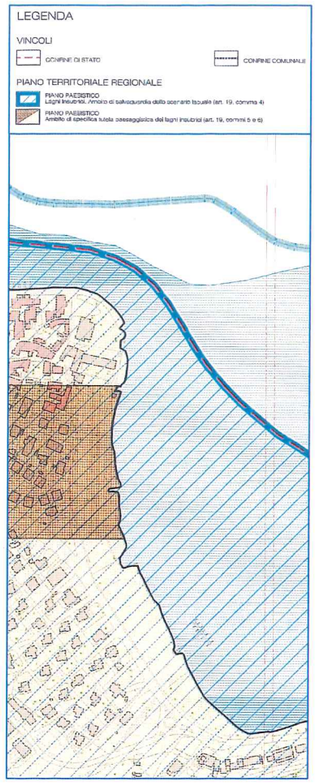

ESTRATTO PGT VINCOLI SOVRAORDINATI
scala 1: 5000

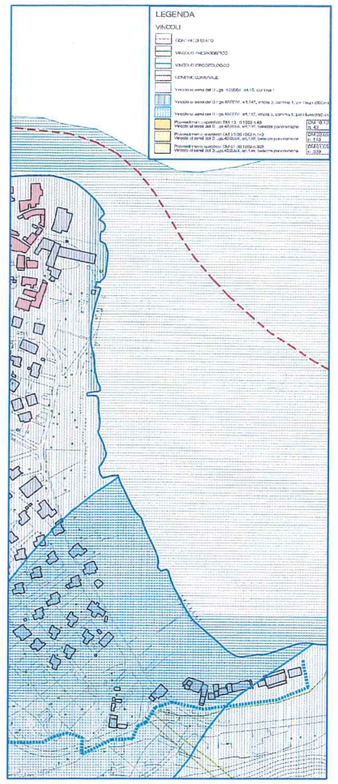

ESTRATTO PGT PIANO TERRITORIALE PAESISTICO PROVINCIALE
scala 1: 10000

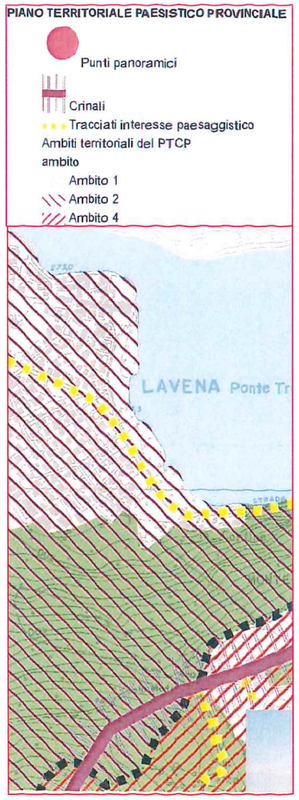

ESTRATTO PGT SISTEMA DEL PAESAGGIO
scala 1: 10000

Legenda

Zone D

Rete ecologica PTCP

completamento

zona tampone

Uso del suolo

Tipologia di uso del suolo

Aree degradate non utilizzate e non vegetate

Campeggi e strutture turistiche e ricettive

Cimiteri

Impianti sportivi

Insediamenti industriali, artigianali, commerciali

Tessuto residenziale continuo mediamente denso

Tessuto residenziale discontinuo

Tessuto residenziale rado e nucleiforme

Tessuto residenziale sparso

Copertura vegetazione boschiva

descrizione tipologie

Boschi di latifoglie termofili a dominanza di quercia

Boschi di latifoglie misti termofili

Boschi di latifoglie misti

Boschi di latifoglie misti acidofili

Boschi di latifoglie mosofili a dominanza di castagno

Boschi di latifoglie misti mesofili

Boschi di latifoglie submontani igrofili

Boschi di latifoglie termofili a dominanza di faggio

Boschi di latifoglie misti

Boschi di latifoglie misti

Boscaglie ed arbusteti acidofili

Zone umide a vegetazione erbacea

Boschi di latifoglie misti

ESTRATTO CTR REGIONALE A4D2 LAVENA
coordinate UTM32 WGS84

scala 1: 5000

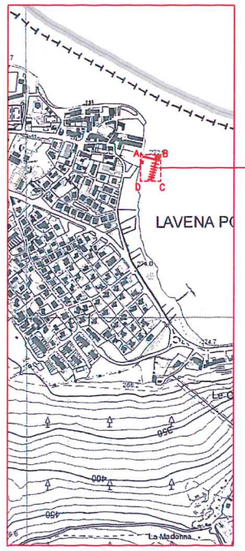

INSTALLAZIONE NUOVI PONTILI

POSIZIONE in sistema UTM32 WGS84

coordinate dei vertici del poligono

- vertice (A) X 5.089.390,58 Y 1.490.271,67
- vertice (B) X 5.089.392,09 Y 1.490.324,06
- vertice (C) X 5.089.329,65 Y 1.490.326,18
- vertice (D) X 5.089.329,65 Y 1.490.270,09

REV	DATA	DESCRIZIONE
d	DATA4	4 EMISSIONE
c	DATA3	3 EMISSIONE
b	DATA2	2 EMISSIONE
a	DATA1	2 EMISSIONE
0	DATA0	1 EMISSIONE

TAVOLA N 01

geom. ALFIO FERRARA
VIA TORINO 1
21030 CUGLIATE FABIASCO

PROPRIETA'

YACHT CLUB CERESIO

VIA ERMANNO ZANZI 45, 21037 LAVENA PONTE TRESA

PROGETTO

ISTANZA DI VERIFICA AD ASSOGGETTABILITA' A VALUTAZIONE DI IMPATTO AMBIENTALE ai sensi del D.Lgs 152/2006 e s.m.i, della L.R. 5/2011 relativa al progetto di:

NUOVO PONTILE REALIZZATO DA MODULI GALLEGGIANTI ED ACCESSORI PRESSO LO YACHT CLUB CERESIO DI LAVENA PONTE TRESA , PIATTAFORMA DI AVVISTAMENTO (BIRDWATCHING), E POSA DI VASCHE ACCRESCIMENTO PESCI IN AMPLIAMENTO ALLA CONCESSIONE DEMANIALE "LAVENA 5" – CONSORZIO LAGHI CERESIO, PIANO E GHIRLA VIA ERMENEGILDO ZANZI 45 – NEL COMUNE DI LAVENA PONTE TRESA

Inquadramento

DATA	DISEGNATO	VERIFICA	SCALA
GENNAIO 2020			1: 5000 1: 10000