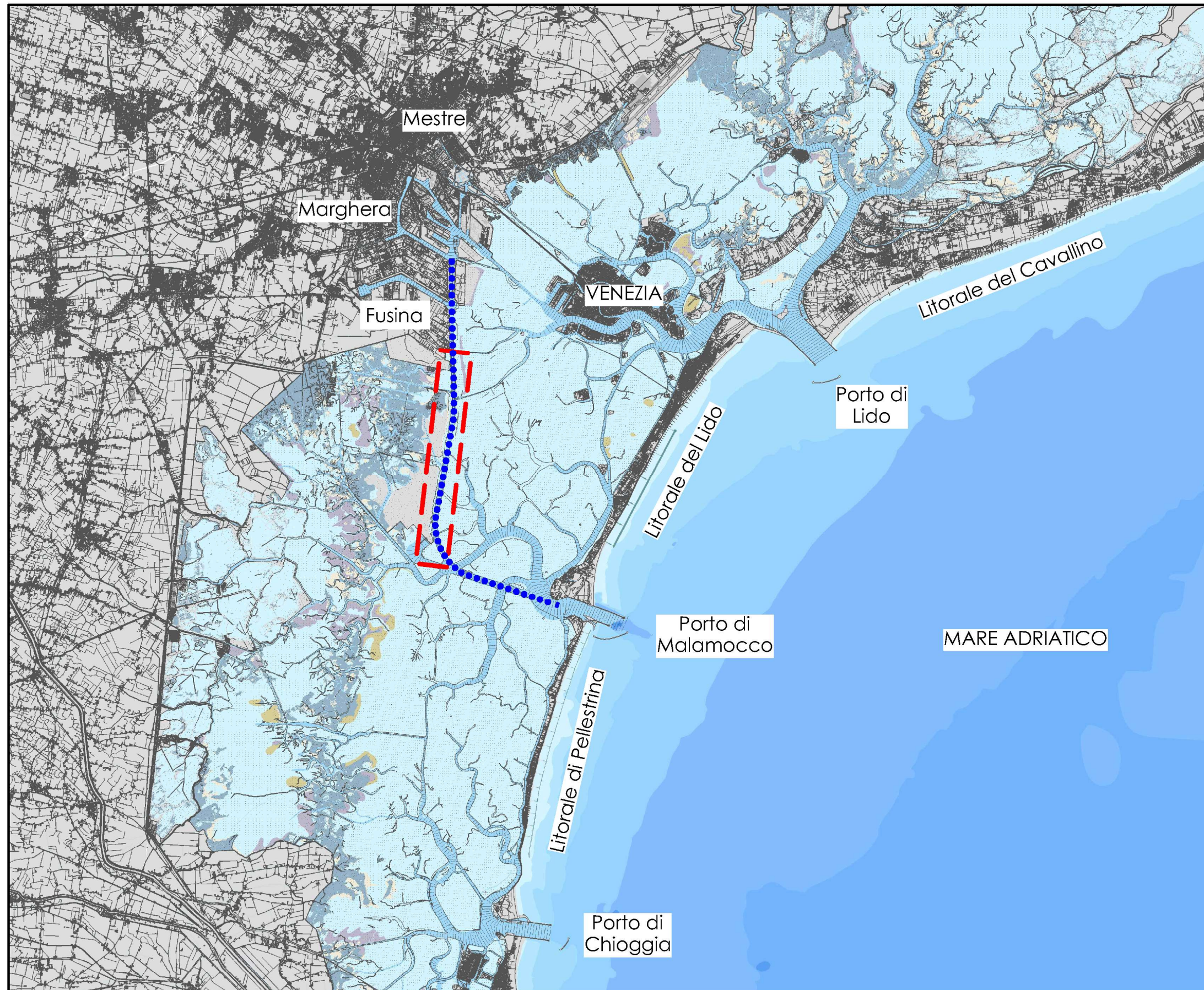


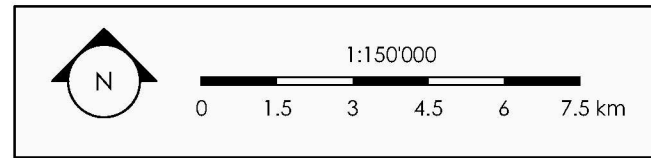

COROGRAFIA DI INQUADRAMENTO TERRITORIALE



LEGENDA

- - Canale Malamocco-Marghera
- - - - Area di intervento

Batimetria MAV 2013
(fonte: "Atlante della Laguna di Venezia")



ELABORATO TRATTO DA:

INTERVENTI PER LA PROTEZIONE E LA CONSERVAZIONE DEI FONDALI DEL CANALE MALAMOCCO - MARGHERA DA REALIZZARSI NELLE RELATIVE AREE DI BORDO
PROGETTO DEFINITIVO 1° STRALCIO
 Adeguamento alle prescrizioni riportate nel parere della Regione Veneto sulla VINCA (D.D.R. n. 30 in data 07.11.2017) ed alle prescrizioni contenute nella nota del P.L.OO.PP. prot. n. 0016523 del 18.04.2018 e prot. n. 0020359 del 15.05.2018
 Agosto 2015 - agg. Febbraio 2019

<p>AUTORITÀ DI SISTEMA PORTUALE DEL MARE ADRIATICO SETTENTRIONALE PORTI DI VENEZIA E CHIOGGIA</p>	<p>MINISTERO DELLE INFRASTRUTTURE E DEI TRASPORTI PROVVEDITORATO INTERREGIONALE PER LE OPERE PUBBLICHE Veneto - Trentino Alto Adige - Friuli Venezia Giulia</p>
<p>STUDIO PRELIMINARE AMBIENTALE</p>	
<p>ELEMENTI GENERALI Corografia di inquadramento territoriale</p>	
Allegato n. 1,1	Settembre 2019
Coordinamento Progettazione: CONSORZIO VENEZIA NUOVA	Progettazione: Studio RINALDO s.r.l. il progettista responsabile Ing. Daniele Rinaldo