

PIANO DI ASSETTO TERRITORIALE DEL COMUNE DI MIRA - CARTA DEI VINCOLI

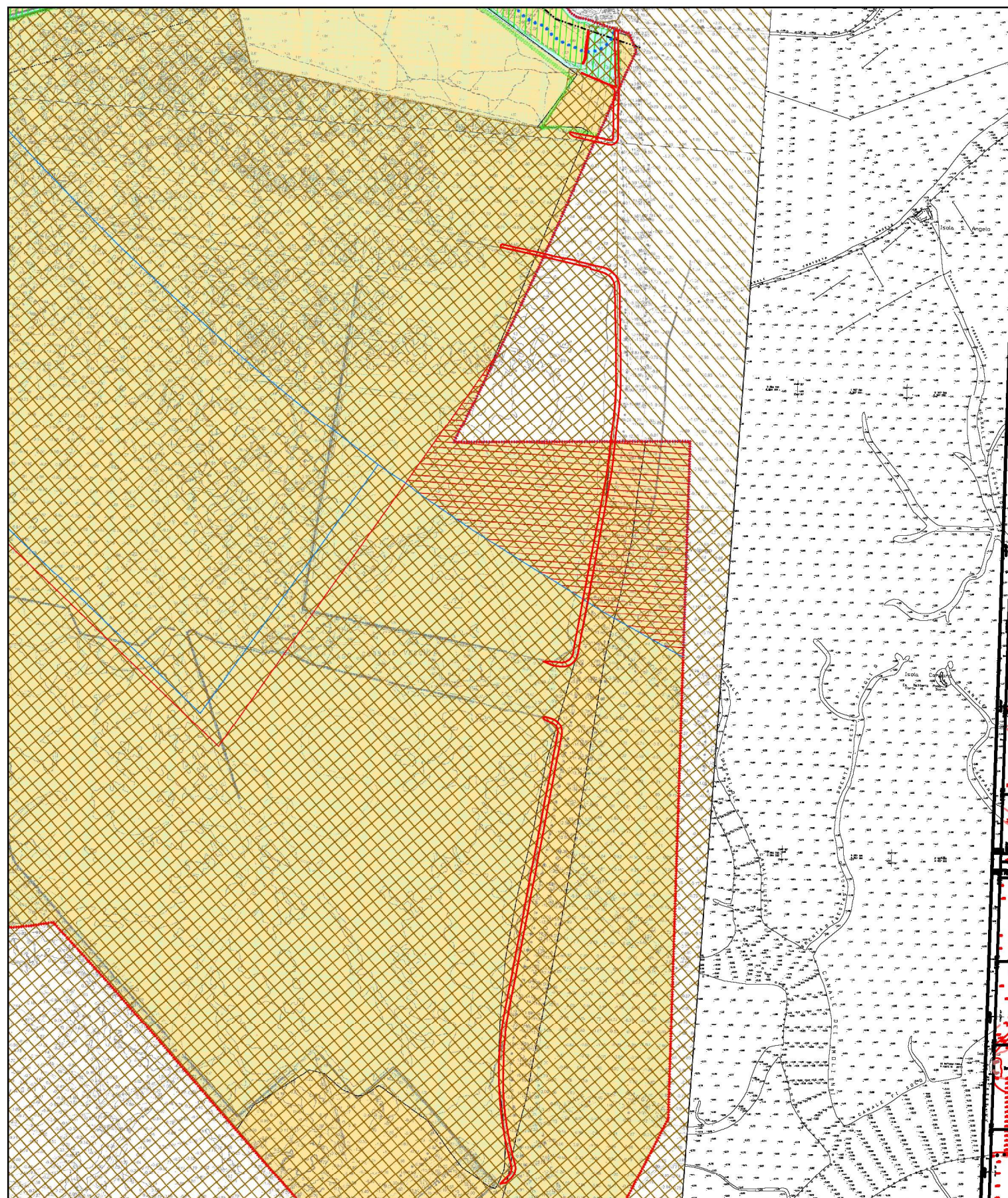

















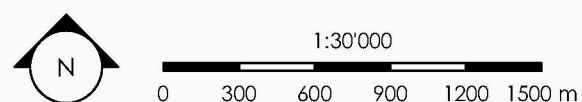
TAVOLA	PAT  COMUNE DI MIRA
01 Elaborato 01 Scala 1:10000	CARTA DEI VINCOLI E DELLA PIANIFICAZIONE TERRITORIALE Parte Nord
 	Piano di Assetto del Territorio Piano Regolatore Comunale LR 11/2004

LEGENDA:

- Limite amministrativo Mira**
- VINCOLI**
-  Vincolo paesaggistico (D.Lgs. 42/2004 - ex L. 1497/1939) Art. 10
 -  Vincolo paesaggistico (D.Lgs. 42/2004 - ex L. 431/1985) Art. 10
 -  Vincolo monumentale (D.Lgs. 42/2004 - ex L. 1089/1939) - edifici Art. 10
 -  Vincolo monumentale (D.Lgs. 42/2004 - ex L. 1089/1939) - parchi e pertinenze Art. 10
 -  Vincolo archeologico (D.Lgs. 42/2004 - ex L. 1089/1939) Art. 10
 -  Vincolo di destinazione agrosilvocastorale - usi civici (D.Lgs. 42/2004, L. 1786/1927, L.R. 31/1994) Art. 10
 -  ZPS - Zone di Protezione Speciale (Dir. 79/409/CEE) Art. 11
 -  SIC - Siti di Importanza Comunitaria (Dir. 92/43/CEE) Art. 11
 -  Aziende a rischio di Incidente Rilevante - RIR (D.M. 09/05/2001) Azienda e Area di osservazione Art. 28
 -  Aziende a rischio di Incidente Rilevante - RIR (D.M. 09/05/2001) Area di attenzione Art. 28
- PIANIFICAZIONE DI LIVELLO SUPERIORE**
-  Centri storici (PTRC, art. 24 e Atlante Regionale) Art. 14
 -  Zone umide (PTRC, art. 24) Art. 15
 -  Ambiti naturalistici di livello regionale (PTRC, art. 19) Art. 16
 -  Area di interesse paesistico-ambientale (PALAV, Art.21/A) Art. 13

ALTRI ELEMENTI

-  Idrografia e fasce di rispetto Art. 18
-  Pozzi di prelievo per uso idropotabile e fascia di rispetto Art. 21
-  Viabilità e fasce di rispetto Art. 22
-  Ferrovia e fasce di rispetto Art. 22
-  Elettrodotti e fasce di rispetto Art. 23
-  Metanodotti e fasce di rispetto Art. 23
-  Oleodotti e fasce di rispetto Art. 23
-  Cimiteri e fasce di rispetto Art. 24
-  Impianti di comunicazione elettronica ad uso pubblico Art. 26
-  Zona militare / servizi Art. 25
-  Coni visuali Art. 32
-  Enac - Superfici di inviluppo Art. 22b
-  Enac - Area soggetta a limitazioni Art. 22b
-  Enac - Area soggetta a valutazione specifica Enac Art. 22b
-  Allevamenti potenzialmente generatori di vincolo Art. 27



	MINISTERO DELLE INFRASTRUTTURE E DEI TRASPORTI PROVVEDITORATO INTERREGIONALE PER LE OPERE PUBBLICHE Venezia - Trento Alto Adige - Friuli Venezia Giulia
INTERVENTI PER LA PROTEZIONE E LA CONSERVAZIONE DEI FONDALI DEL CANALE MALAMOCCO - MARGHERA. Accordo di Programma per l'escavo manutentorio dei canali portuali di grande navigazione e il refluitamento dei sedimenti dragati all'interno della Laguna di Venezia.	
STUDIO PRELIMINARE AMBIENTALE	
STRUMENTI PIANIFICATORI Piano di Assetto Territoriale del Comune di Mira Carta dei Vincoli	
Allegato n. 3.11.1	Settembre 2019
Coordinamento Progettazione:  CONSORZIO VENEZIA NUOVA	Progettazione:  Studio RINALDO S.r.l. il progettista responsabile ing. Daniele Rinaldo