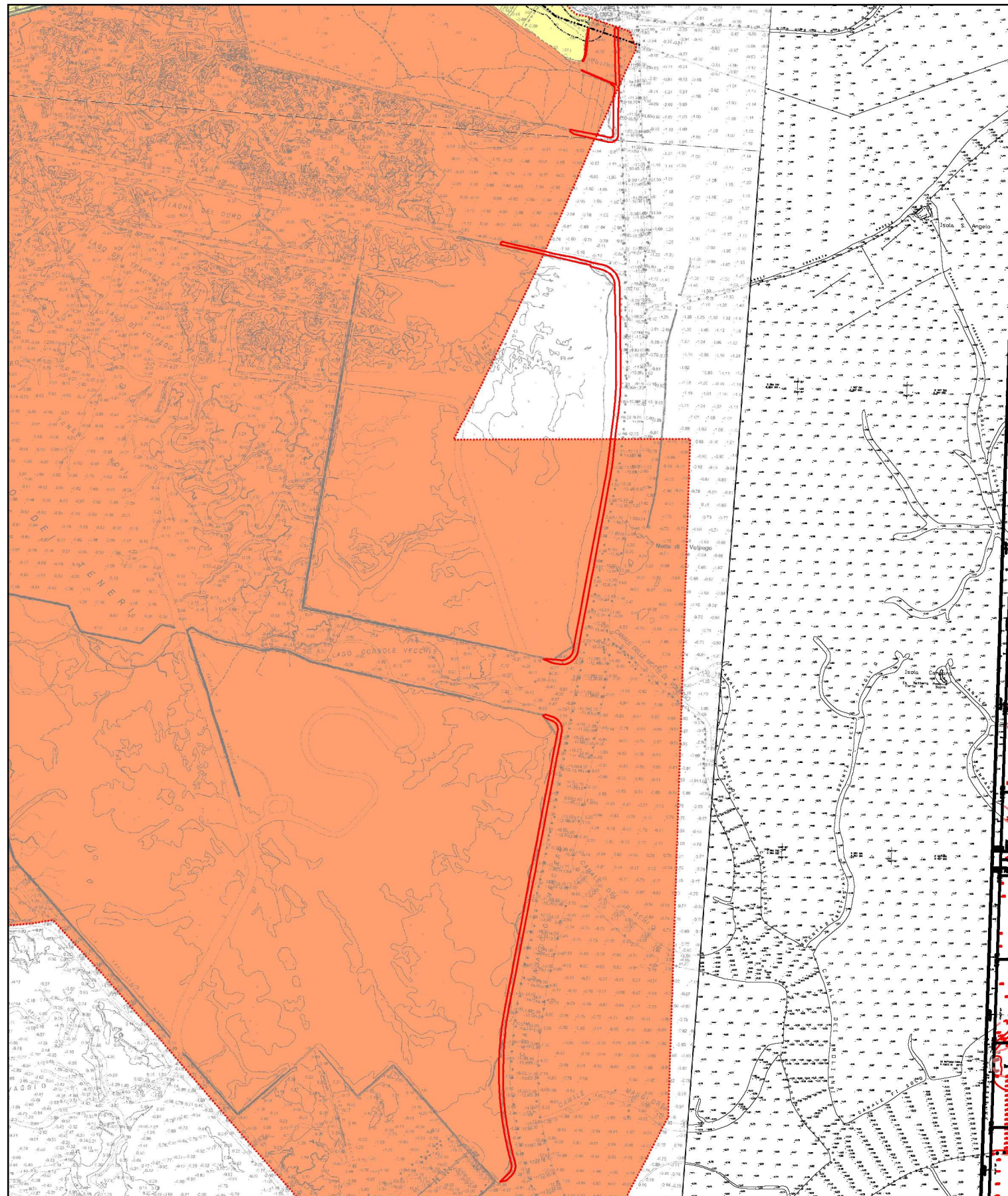



PIANO DI ASSETTO TERRITORIALE DEL COMUNE DI MIRA - CARTA DELLE FRAGILITÀ




LEGENDA:


 Limite amministrativo Mira

COMPATIBILITÀ GEOLOGICA AI FINI URBANISTICI Art. 34


 Aree idonee a condizione (PEN-02)


 Aree non idonee (PEN-03)
 - Area entro conterminazione lagunare (D.M. 09/02/1990)
 - Antiche cave non ripristinate
 - Discarica di rifiuti diversi da inerti


AREE SOGGETTE A DISSESTO IDROGEOLOGICO Art. 35

 Aree soggette a dissesto idrogeologico

ALTRI ELEMENTI

 Idrografia e fasce di rispetto

 Elettrodotti

 Stabilimenti a rischio di incidente rilevante

TAVOLA

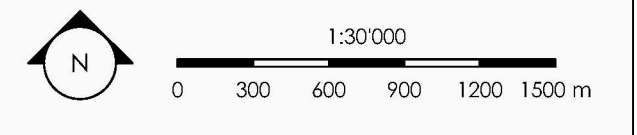
PAT COMUNE DI MIRA

03
Elaborato 05
Scala 1:10000

CARTA DELLE FRAGILITÀ
Parte Nord



Piano di Assetto del Territorio
Piano Regolatore Comunale LR 11/2004



 AUTORITÀ DI SISTEMA PORTUALE DEL MARE ADRIATICO SETTENTRIONALE PORTI DI VENEZIA E CHIOGGIA	 MINISTERO DELLE INFRASTRUTTURE E DEI TRASPORTI PROVVEDITORATO INTERREGIONALE PER LE OPERE PUBBLICHE Veneto - Trentino Alto Adige - Friuli Venezia Giulia
STUDIO PRELIMINARE AMBIENTALE	
STRUMENTI PIANIFICATORI Piano di Assetto Territoriale del Comune di Mira Carta delle Fragilità	
Allegato n. 3.11.3	Settembre 2019
Coordinamento Progettazione:  CONSORZIO VENEZIA NUOVA	Progettazione:  Studio RINALDO S.r.l. il progettista responsabile Ing. Daniele Rinaldo