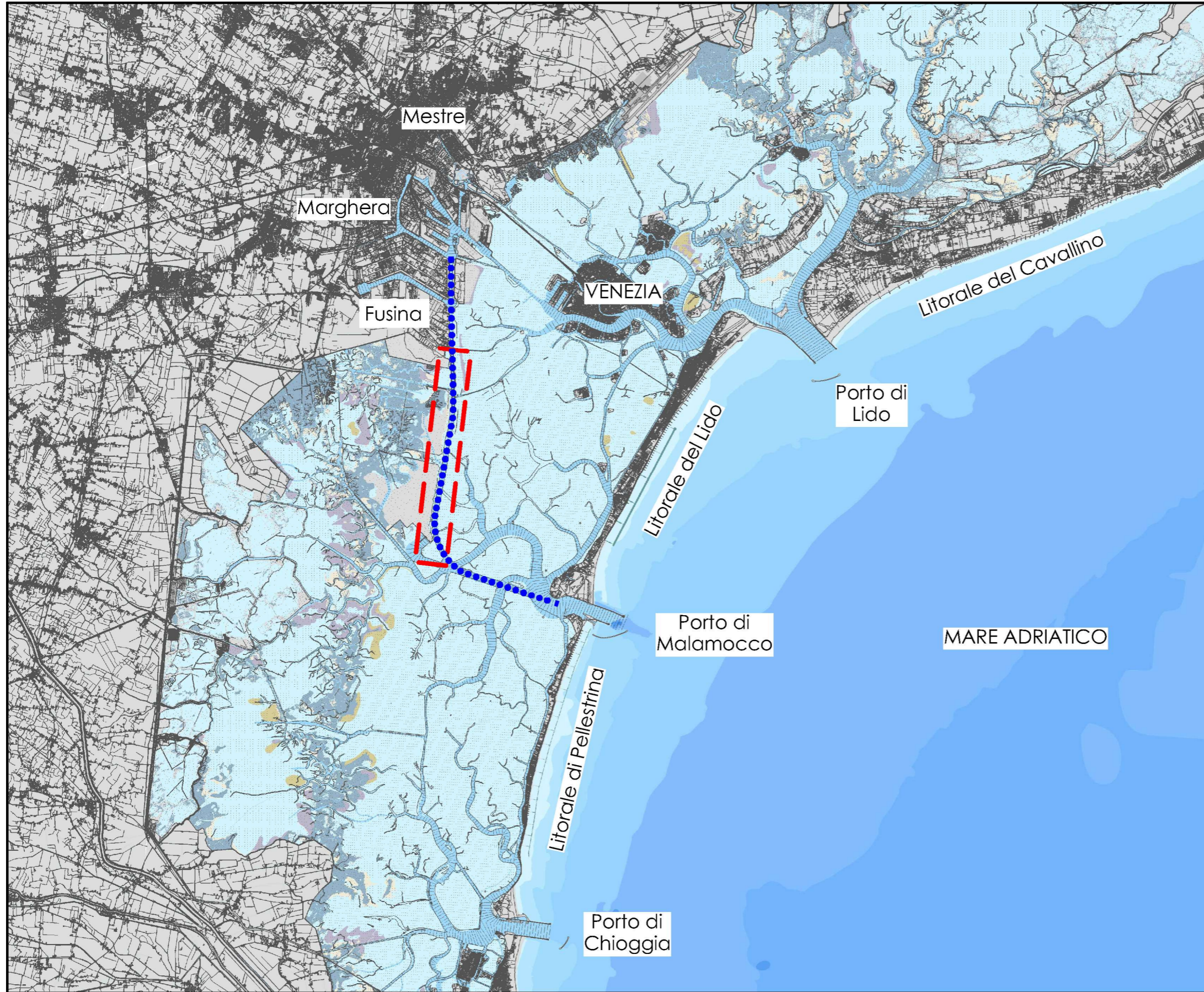


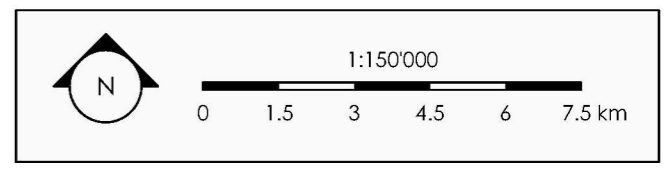

# COROGRAFIA DI INQUADRAMENTO TERRITORIALE



**LEGENDA**

- Canale Malamocco-Marghera
- - - Area interventi di 1° stralcio

Batimetria MAV 2013  
(fonte: "Atlante della Laguna di Venezia")



<p>AUTORITÀ DI SISTEMA PORTUALE DEL MARE ADRIATICO SETTENTRIONALE PORTI DI VENEZIA E CHIOGGIA</p>	<p>MINISTERO DELLE INFRASTRUTTURE E DEI TRASPORTI</p> <p><b>PROVVEDITORATO INTERREGIONALE PER LE OPERE PUBBLICHE</b> Venezie - Trentino Alto Adige - Friuli Venezia Giulia</p>
<p>INTERVENTI PER LA PROTEZIONE E LA CONSERVAZIONE DEI FONDALI DEL CANALE MALAMOCCO - MARGHERA.</p> <p>Accordo di Programma per l'escavo manutentorio dei canali portuali di grande navigazione e il refluitamento dei sedimenti dragati all'interno della Laguna di Venezia.</p>	
<p><b>STUDIO PRELIMINARE AMBIENTALE</b></p>	
<p>STUDIO DELL'EVOLUZIONE DEI FONDALI LAGUNARI Corografia di inquadramento territoriale</p>	
<p>Allegato n. 4.1.1</p>	<p>Settembre 2019</p>
<p>Coordinamento Progettazione:</p> <p> <b>CONSORZIO VENEZIA NUOVA</b></p>	<p>Progettazione:</p> <p> <b>STUDIO RINALDO S.r.l.</b> il progettista responsabile ing. Daniele Rinaldo</p>