


RIFERIMENTO PLANIMETRICO



LEGENDA

-  rilievo 1931
-  canale Malamocco Marghera

**R. Magistrato alle Acque
Ufficio Idrografico**

Rilevatori:
Covassi e Tamburlini 1922
Capo Sezione *Geom. Capo G. G. Zille*
Completata con le ricognizioni del 1931
Noli



scala grafica

0 300 600 900 1200 1500 m



AUTORITÀ DI SISTEMA PORTUALE
DEL MARE ADRIATICO SETTENTRIONALE
PORTI DI VENEZIA E CHIOGGIA

MINISTERO DELLE INFRASTRUTTURE E DEI TRASPORTI
**PROVVEDITORATO
INTERREGIONALE
PER LE OPERE PUBBLICHE**
Venezie - Trentino Alto Adige - Friuli Venezia Giulia

INTERVENTI PER LA PROTEZIONE E LA CONSERVAZIONE DEI FONDALI
DEL CANALE MALAMOCCO - MARGHERA.
Accordo di Programma per l'escavo manutentorio dei canali portuali di grande
navigazione e il refluitamento dei sedimenti dragati all'interno della Laguna di Venezia.

STUDIO PRELIMINARE AMBIENTALE

STUDIO DELL'EVOLUZIONE DEI FONDALI LAGUNARI

Ufficio idrografico del 1931


Rilievo planoaltimetrico


Allegato n. 4.1.11

Settembre 2019

Coordinamento Progettazione:

Progettazione:

 **CONSORZIO VENEZIA NUOVA**

 **Studio
RINALDO S.r.l.** il progettista responsabile
ing. Daniele Rinaldo