

RIFERIMENTO PLANIMETRICO



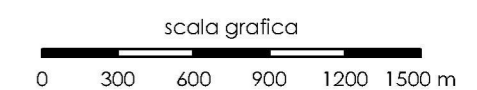

LEGENDA

- barene / velme 1971
- area intervento

**RILIEVO AEROFOTOGRAMMETRICO** Maggio 1968  
 Ufficio Tecnico L. CARRA s.a.s. PARMA

**RILIEVO TOPOBATOMETRICO** Ottobre 1970  
 Capo Sezione dott. ing. O. Sbavaglia

Rilevatori : geom. E. Lionello  
 geom. M. Citton  
 geom. O. Viaro  
 A. D'Este




AUTORITÀ DI SISTEMA PORTUALE DEL MARE ADRIATICO SETTENTRIONALE PORTI DI VENEZIA E CHIOGGIA  
 MINISTERO DELLE INFRASTRUTTURE E DEI TRASPORTI  
 PROVVEDITORATO INTERREGIONALE PER LE OPERE PUBBLICHE  
 Veneto - Trentino Alto Adige - Friuli Venezia Giulia

INTERVENTI PER LA PROTEZIONE E LA CONSERVAZIONE DEI FONDALI DEL CANALE MALAMOCCO - MARGHERA.  
 Accordo di Programma per l'escavo manutentorio dei canali portuali di grande navigazione e il refluentamento dei sedimenti dragati all'interno della Laguna di Venezia.

STUDIO PRELIMINARE AMBIENTALE

STUDIO DELL'EVOLUZIONE DEI FONDALI LAGUNARI  
 Ufficio idrografico del 1971  
 Rappresentazione per batimetrie significative

Allegato n. 4.1.17	Settembre 2019
Coordinamento Progettazione:  CONSORZIO VENEZIA NUOVA	Progettazione: Studio RINALDO s.r.l. il progettista responsabile ing. Daniele Rinaldo