

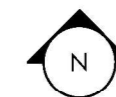


RIFERIMENTO PLANIMETRICO

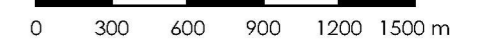


LEGENDA

-  barene / velme 2002
-  triangolazione punti di rilievo



scala grafica



AUTORITÀ DI SISTEMA PORTUALE
DEL MARE ADRIATICO SETTENTRIONALE
PORTI DI VENEZIA E CHIOGGIA



MINISTERO DELLE INFRASTRUTTURE E DEI TRASPORTI
**PROVVEDITORATO
INTERREGIONALE
PER LE OPERE PUBBLICHE**
Venezie - Trentino Alto Adige - Friuli Venezia Giulia

INTERVENTI PER LA PROTEZIONE E LA CONSERVAZIONE DEI FONDALI
DEL CANALE MALAMOCCO - MARGHERA.

Accordo di Programma per l'escavo manutentorio dei canali portuali di grande
navigazione e il reflimento dei sedimenti dragati all'interno della Laguna di Venezia.

STUDIO PRELIMINARE AMBIENTALE

STUDIO DELL'EVOLUZIONE DEI FONDALI LAGUNARI

Carta della laguna di Venezia 2002


Triangolazione punti di rilievo


Allegato n. 4.1.19

Settembre 2019

Coordinamento Progettazione:

Progettazione:

 **CONSORZIO VENEZIA NUOVA**

 **Studio
RINALDO S.r.l.** il progettista responsabile
ing. Daniele Rinaldo