
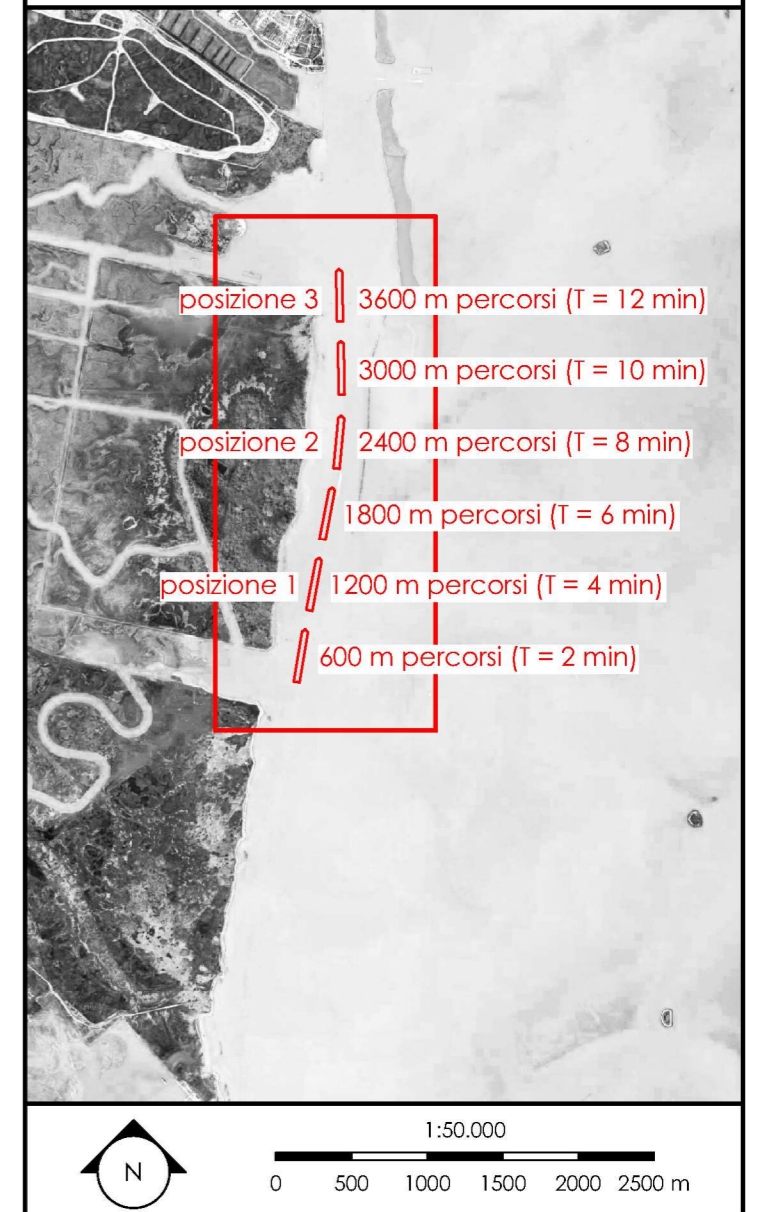


Nave tipo 1, velocità 8 kn (15 km/h): Stato di fatto

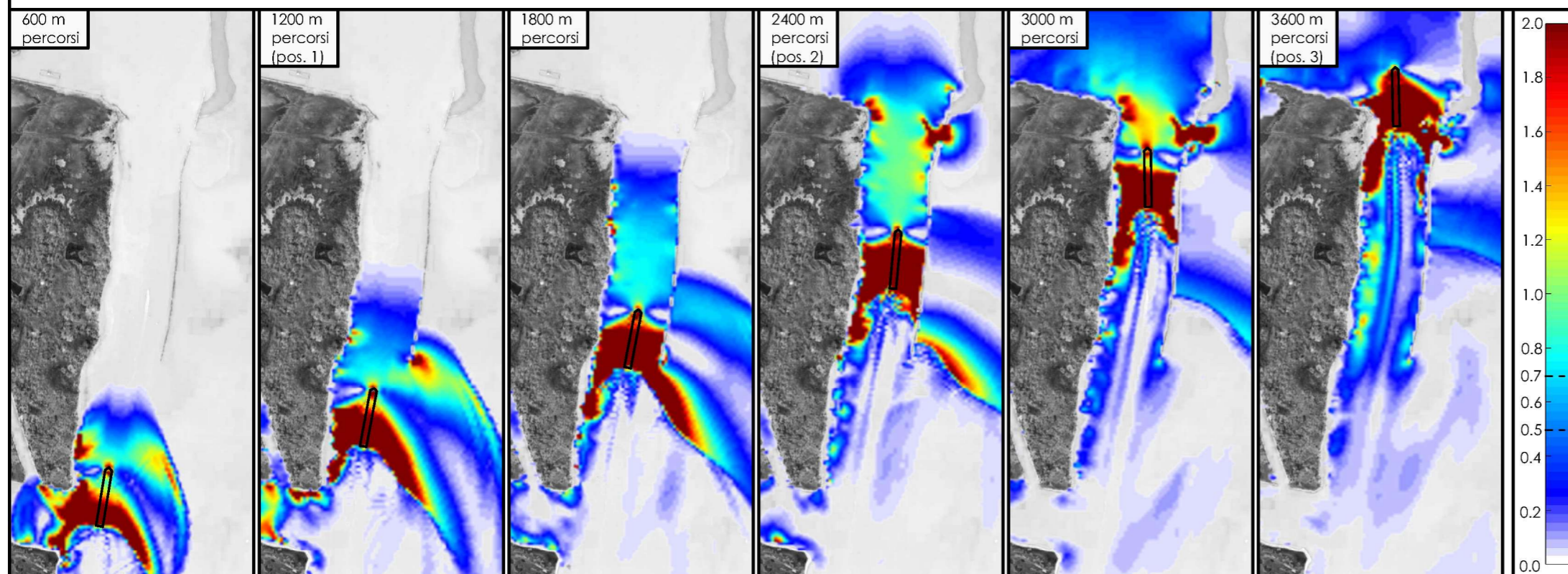
Elevazione della superficie libera h [m s.m.m.]



Inquadramento generale



Sforzi tangenziali al fondo τ [N/m²]



MINISTERO DELLE INFRASTRUTTURE E DEI TRASPORTI

AUTORITÀ DI SISTEMA PORTUALE DEL MARE ADRIATICO SETTENTRIONALE PORTI DI VENEZIA E CHIOGGIA

PROVVEDITORATO INTERREGIONALE PER LE OPERE PUBBLICHE Veneto - Trentino Alto Adige - Friuli Venezia Giulia

INTERVENTI PER LA PROTEZIONE E LA CONSERVAZIONE DEI FONDALI DEL CANALE MALAMOCCO - MARGHERA.

Accordo di Programma per l'escavo manutentorio dei canali portuali di grande navigazione e il refluito dei sedimenti dragati all'interno della Laguna di Venezia.

STUDIO PRELIMINARE AMBIENTALE

ANALISI DEL MOTO ONDOSO DA NATANTE

Natante tipo 1 con velocità 8 nodi

Rappresentazione generale degli istanti di calcolo allo stato di fatto

Allegato n. 4.3.4.1

Settembre 2019

Coordinamento Progettazione: CONSORZIO VENEZIA NUOVA

Progettazione: Studio RINALDO S.r.l. il progettista responsabile ing. Daniele Rinaldo