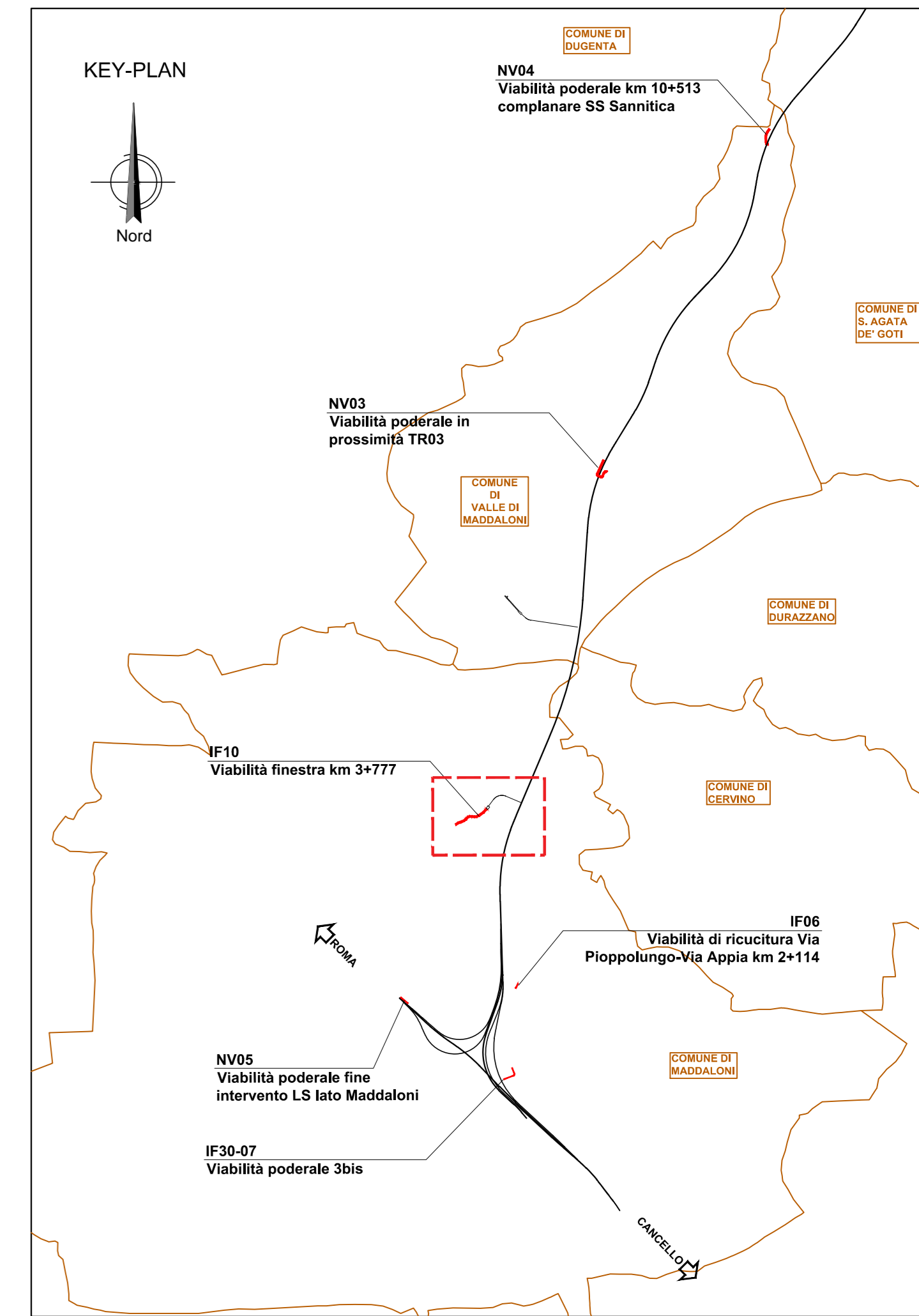
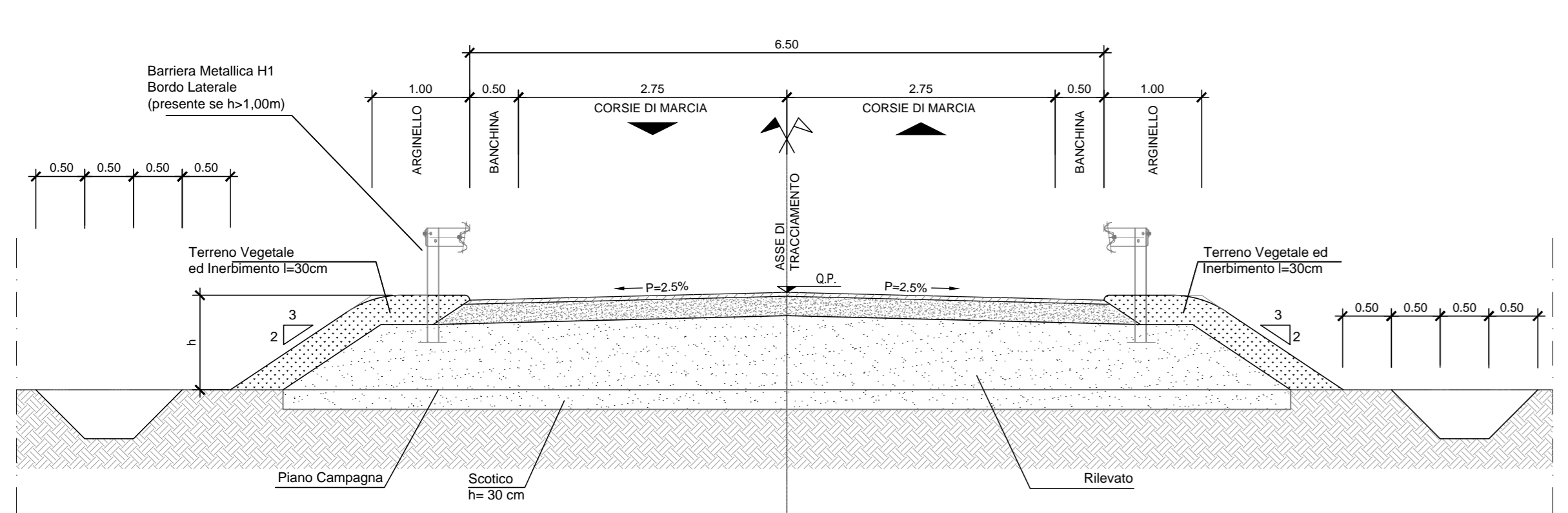


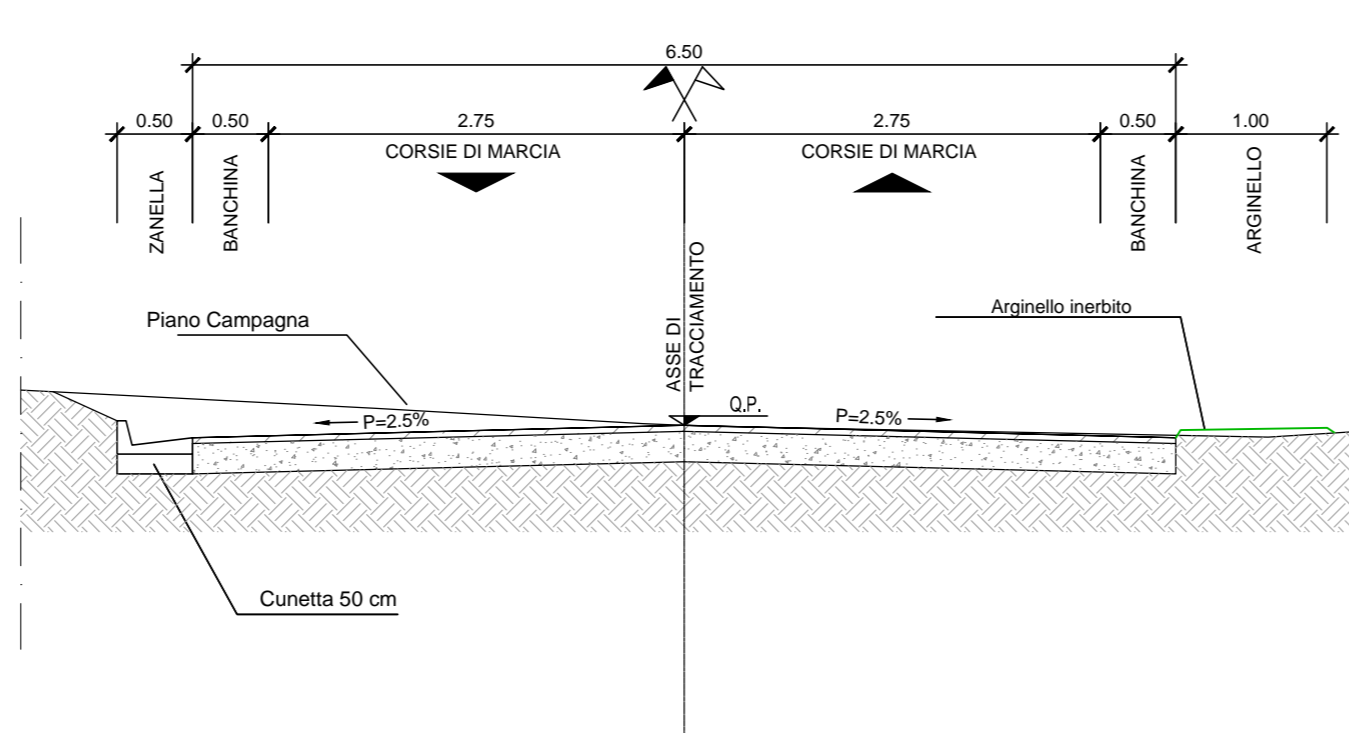
SEZIONI	1	2	3	4	5	6	7	8	9	10	11	12	13	14	15	16	17	18	19	20	21	22	23	24	25
DISTANZE PROGRESSIVE	0.000	15.000	30.000	45.000	60.000	75.000	90.000	105.000	120.000	135.000	150.000	165.000	180.000	195.000	210.000	225.000	240.000	255.000	270.000	285.000	300.000	315.000	330.000	345.000	360.000
DISTANZE PARZIALI	15.000	15.000	15.000	15.000	15.000	15.000	15.000	15.000	15.000	15.000	15.000	15.000	15.000	15.000	15.000	15.000	15.000	15.000	15.000	15.000	15.000	15.000	15.000	15.000	15.000
QUOTE TERRENO	95.026	95.478	95.721	95.847	95.929	97.022	98.726	99.727	100.811	102.382	104.102	105.140	105.709	106.205	106.674	107.042	107.310	107.493	107.580	107.578	107.478	107.280	106.980	106.589	106.059
QUOTE PROGETTO	96.026	96.277	96.541	96.847	96.961	97.971	99.726	99.727	100.811	102.382	104.102	105.140	105.709	106.205	106.674	107.042	107.310	107.493	107.580	107.578	107.478	107.280	106.980	106.589	106.059
ETOMETRICHE	[Bar chart showing elevation differences between ground and project levels]																								
AND. PLAN	[Plan view of road alignment with curve data: L=32.47, R=50.00, L=21.16, L=12.33, L=47.42, R=50.00, L=12.01, L=64.00, R=50.00, L=0.98, L=64.00, R=50.00, L=18.80, L=74.90, R=200.00, L=34.51]																								
AND. CIGLI	[Cross-sections of road shoulders with slopes: 0.00%, 0.00%																								



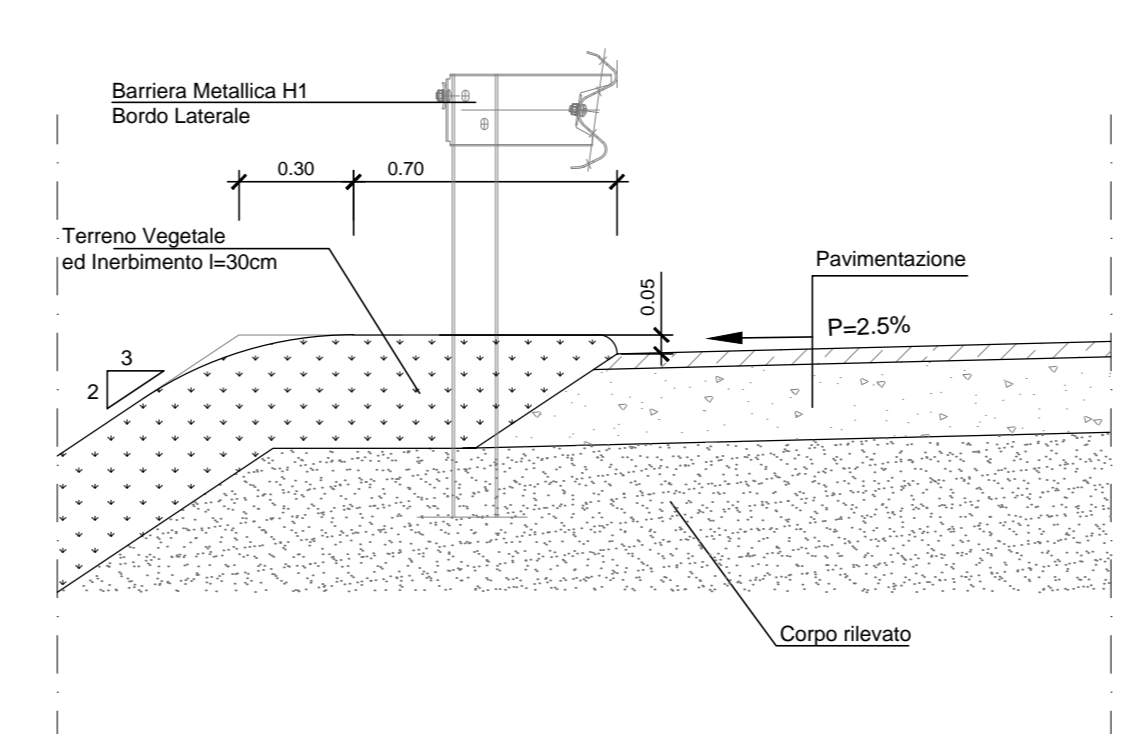
SEZIONE TIPO IN RILEVATO



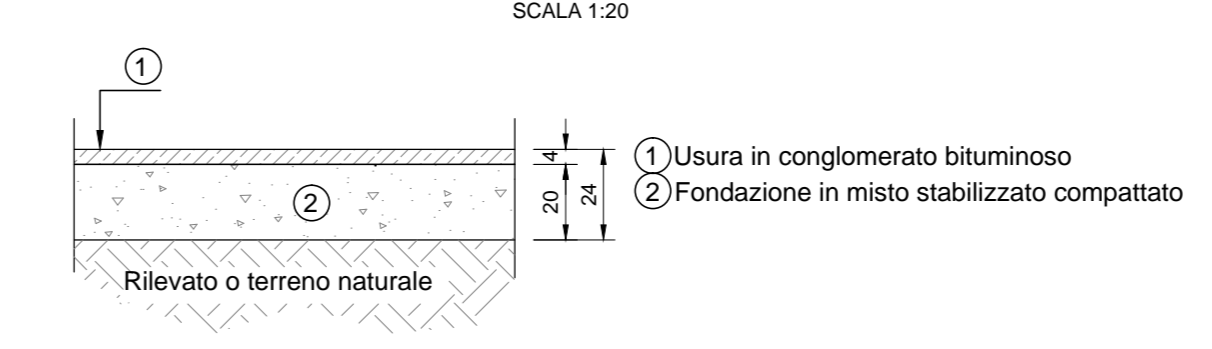
SEZIONE TIPO IN TRINCEA



PARTICOLARE SCARPATA



DETTAGLIO PAVIMENTAZIONE STRADALE



COMMITTENTE: **RFI** GRUPPO FERROVIE DELLO STATO ITALIANE

DIREZIONE LAVORI: **ITALFERR** GRUPPO FERROVIE DELLO STATO ITALIANE

APPALTATORE: **CONSORZIO CFT** **PIZZAROTTI**

PROGETTAZIONE: **RAZZAROTTI** **Sintagma** **INTERBRA**

PROGETTISTA: Ing. LUCA DINELLI

DIRETTORE DELLA PROGETTAZIONE: Ing. PIETRO MAZZOLI

PROGETTO ESECUTIVO DI VARIANTE

ITINERARIO NAPOLI-BARI
RADDOPPIO TRATTA CANCELLO-BENEVENTO
1° LOTTO FUNZIONALE CANCELLO-FRASSO TELESINO E VARIANTE ALLA LINEA ROMA-NAPOLI VIA CASSINO NEL COMUNE MADDALONI

VIABILITA' PER ACCESSO AI FONDI
Viabilità Finestra n°1, Galleria Monte Aglio km 3+777
Profilo longitudinale e sezione tipo

APPALTATORE: **CONSORZIO CFT** **PIZZAROTTI**
Ing. Salvo Del Bato
05/12/2019

SCALA: 1:500/50

COMMESSA: I F I K 0 1 V Z Z I F 1 0 0 5 0 0 1 A

Rev.	Descrizione	Redatto	Data	Verificato	Data	Approvato	Data	Autorizzato Data
A	Emesso	E.Fiorini	05/12/2019	L.Dinelli	05/12/2019	F.Mazzoli	05/12/2019	L.Dinelli

File: IF1K.0.1.V.ZZ.FZ.10.0.5.001.A.dwg n. Elab.: 05/12/2019