

SISTEMA DIGA MONTEDOGLIO TOSCANO UMBRO
Progetto attuativo per il completamento e l'ottimizzazione tramite potenziamento e recupero di efficienza delle reti idriche infrastrutturali di accumulo e adduzione
Valdichiana Toscana ed Umbra

III STRALCIO – I SUB STRALCIO
Comuni di Castiglion Fiorentino (AR) e Cortona (AR)

RELAZIONE PAESAGGISTICA CON PROCEDURA ORDINARIA
INTERVENTI DI GRANDE IMPEGNO TERRITORIALE
(DLgs 42/2004 art.146, DPCM 12.12.2005)

AREA DI INTERVENTO
QUADRO PUNTI DI RIPRESA FOTOGRAFICA

TAVOLA NR.	SCALA	DATA
5n	1:1000	settembre 2019

Ing. MARCELLO RICCETTI
Via Piero Gobetti 23/P
52100 Arezzo




LEGENDA

Area di Intervento - Punti di ripresa fotografica

 Punti_di_ripresa_fotografica

III STRALCIO

I SUB STRALCIO (OPERE DI PROGETTO)

-  I SUB STRALCIO - CONDOTTA
-  I SUB STRALCIO - MSC (scarico)
-  I SUB STRALCIO - MSF (sfiato)

CARTOGRAFIA TOSCANA

Toponimi

LIMITI AMMINISTRATIVI

COMUNI

 Cortona Ar

MAPPA DI BASE

Ortofoto

Allegati:

Documentazione Fotografica

