

**SISTEMA DIGA MONTEDOGLIO TOSCANO UMBRO**  
Progetto attuativo per il completamento e l'ottimizzazione tramite potenziamento e recupero di efficienza delle reti idriche infrastrutturali di accumulo e adduzione  
Valdichiana Toscana ed Umbra

**III STRALCIO – I SUB STRALCIO**  
Comuni di Castiglion Fiorentino (AR) e Cortona (AR)

**RELAZIONE PAESAGGISTICA CON PROCEDURA ORDINARIA**  
**INTERVENTI DI GRANDE IMPEGNO TERRITORIALE**  
(DLgs 42/2004 art.146, DPCM 12.12.2005)


**AREA DI INTERVENTO**  
**QUADRO PUNTI DI RIPRESA FOTOGRAFICA**

TAVOLA NR.	SCALA	DATA
5q	1:1000	settembre 2019

**Ing. MARCELLO RICCETTI**  
Via Piero Gobetti 23/P  
52100 Arezzo




**LEGENDA**

**Area di Intervento - Punti di ripresa fotografica**

 Punti\_di\_ripresa\_fotografica

**III STRALCIO**

**I SUB STRALCIO (OPERE DI PROGETTO)**

-  I SUB STRALCIO - CONDOTTA
-  I SUB STRALCIO - MSC (scarico)
-  I SUB STRALCIO - MSF (sfiato)

**CARTOGRAFIA TOSCANA**

Toponimi

**LIMITI AMMINISTRATIVI**

**COMUNI**

 Cortona Ar

**MAPPA DI BASE**

Ortofoto

**Allegati:**

Documentazione Fotografica

