

# ENTE ACQUE UMBRE-TOSCANE

AREZZO

SISTEMA MONTEDOGLIO IN TERRITORIO TOSCANO ED UMBRO

PROGETTO ATTUATIVO PER IL COMPLETAMENTO E L'OTTIMIZZAZIONE TRAMITE POTENZIAMENTO E RECUPERO DI EFFICIENZA DELLE RETI IDRICHE INFRASTRUTTURALI DI ACCUMULO E ADDUZIONE

III° STRALCIO - II° SUB STRALCIO

PROGETTO ESECUTIVO

4				
3				
2				
1	04/02/19	REVISIONE N.1		
0	15/05/17	PRIMA EMISSIONE		
REV.	DATA	DESCRIZIONE	RED.	VER.

TITOLO ELABORATO: E.4.2

PROGETTO N°

ELABORATO

E	T	G	0	4
0	2	0		

SCALA: 1:2.000

SOSTITUISCE ELAB.

--	--	--	--






ESPROPRI E ASSERVIMENTI  
PLANIMETRIA CATASTALE  
TRATTO NODO 31-VASCA 27+28 (TAV. 3 DI 4)

PROGETTISTA  
Ing. Thomas CERBINI

RESPONSABILE DEL PROCEDIMENTO  
Ing. Andrea CANALI

COLLABORATORI

Arch. Andrea CARDELLI    Ing. Francesco VITAGLIANI    Ing. Nicoletta VITALE    Geom. Marco ORLANDO  
Geom. Leonardo TAVANTI    Geom. Fabio GRAZI    Geom. Lisa MORETTI

- Condotta esistente 
- Condotta adduttrice 
- Area di esproprio 
- Servitù di acquedotto ml 10 
- Occupazione Temporanea ml 25 

-  MANUFATTO DI SCARICO
-  MANUFATTO DI SFIATO

