

# ENTE ACQUE UMBRE-TOSCANE

AREZZO






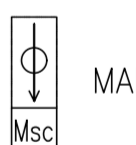

SISTEMA MONTEDOGLIO IN TERRITORIO TOSCANO ED UMBRO

PROGETTO ATTUATIVO PER IL COMPLETAMENTO E L'OTTIMIZZAZIONE TRAMITE POTENZIAMENTO E RECUPERO DI EFFICIENZA DELLE RETI IDRICHE INFRASTRUTTURALI DI ACCUMULO E ADDUZIONE

III° STRALCIO - II° SUB STRALCIO

PROGETTO ESECUTIVO

4				
3				
2				
1	040219	REVISIONE N.1		
0	190517	PRIMA EMISSIONE		
REV.	DATA	DESCRIZIONE	RED.	VER.
TITOLO ELABORATO: E.5.4				
ESPROPRI E ASSERVIMENTI PLANIMETRIA CATASTALE TRATTO NODO U- NODO 27A (TAV. 5 DI 7)			PROGETTO N° ELABORATO EITG05 040	
SCALA: 1:2.000				
SOSTITUISCE ELAB.				
PROGETTISTA Ing. Thomas CERBINI			RESPONSABILE DEL PROCEDIMENTO Ing. Andrea CANALI	
COLLABORATORI Arch. Andrea CARDELLI    Ing. Francesco VITAGLIANI    Ing. Nicoletta VITALE    Geom. Marco ORLANDO Geom. Leonardo TAVANTI    Geom. Fabio GRAZI    Geom. Lisa MORETTI				

Condotta esistente   
 Condotta adduttrice   
 Area di esproprio   
 Servizi di acquedotto ml 10   
 Occupazione Temporanea ml 25   
 MANUFATTO DI SEZIONAMENTO  
 MANUFATTO DI SCARICO  
 MANUFATTO DI SFIATO

