

SISTEMA DIGA MONTEDOGLIO TOSCANO UMBRO
Progetto attuativo per il completamento e l'ottimizzazione tramite potenziamento e recupero di efficienza delle reti idriche infrastrutturali di accumulo e adduzione
Valdichiana Toscana ed Umbra

III STRALCIO | II SUB STRALCIO
I RAMO "Connessione Nodi U-27A"
Comuni di Castiglion Fiorentino (AR) e Cortona (AR)

RELAZIONE PAESAGGISTICA CON PROCEDURA ORDINARIA
INTERVENTI DI GRANDE IMPEGNO TERRITORIALE
(DLgs 42/2004 art.146, DPCM 12.12.2005)

ANALISI VISUALE
Area di Influenza Visiva del Tracciato

TAVOLA NR.	SCALA	DATA
1.3	1:15000	ottobre 2019

Ing. **MARCELLO RICCETTI**
Via Piero Gobetti 23/P
52100 Arezzo


LEGENDA

II SUB STRALCIO | CONNESSIONE NODI U-27A

ANALISI VISUALE | Condizioni di Visibilità

II SUB STRALCIO

I RAMO | "Nodi U-27A"

 PUNTI DI RIPRESA PANORAMICI

III STRALCIO


II SUB STRALCIO (OPERE DI PROGETTO)

 II SUB STRALCIO - CONDOTTA

 II SUB STRALCIO - NODI

 OPERE REALIZZATE


CARTOGRAFIA TOSCANA

 SISTEMA IDROGRAFICO

LIMITI AMMINISTRATIVI

COMUNI

 Castiglion Fiorentino Ar

 Cortona Ar

WMS TOSCANA

ORTOFOTO - OFC 2016

Allegati:

5 Documentazione Fotografica (Tavv. 5a-5g, Schede descrittive).

