

SISTEMA DIGA MONTEDOGLIO TOSCANO UMBRO
Progetto attuativo per il completamento e l'ottimizzazione tramite potenziamento e recupero di efficienza delle reti idriche infrastrutturali di accumulo e adduzione Valdichiana Toscana ed Umbra

III STRALCIO | II SUB STRALCIO
II RAMO "Ramo O"
Comuni di Cortona (AR) e Montepulciano (SI)

RELAZIONE PAESAGGISTICA CON PROCEDURA ORDINARIA
INTERVENTI DI GRANDE IMPEGNO TERRITORIALE
(DLgs 42/2004 art.146, DPCM 12.12.2005)

ANALISI VISUALE
Area di Influenza Visiva del Tracciato

TAVOLA NR.	SCALA	DATA
1.4	1:15000	ottobre 2019

Ing. MARCELLO RICCETTI
Via Piero Gobetti 23/P
52100 Arezzo


LEGENDA

II SUB STRALCIO | RAMO O

ANALISI VISUALE | Condizioni di Visibilità

II SUB STRALCIO

II RAMO | "Ramo O"


 PUNTI DI RIPRESA PANORAMICI

III STRALCIO


II SUB STRALCIO (OPERE DI PROGETTO)

 II SUB STRALCIO - CONDOTTA

 II SUB STRALCIO - NODI

 OPERE REALIZZATE

CARTOGRAFIA TOSCANA

 SISTEMA IDROGRAFICO

LIMITI AMMINISTRATIVI

REGIONI

 TOSCANA - UMBRIA

COMUNI

 Cortona Ar

 Torrita di Siena Si

 Montepulciano Si

 Castiglione del Lago Pg

WMS TOSCANA

ORTOFOTO - OFC 2016

WMS UMBRIA

ORTOFOTO 2011

Allegati

5 Documentazione Fotografica (Tavv. 5h-5p, Schede descrittive).

