

SISTEMA DIGA MONTEDOGLIO TOSCANO UMBRO
Progetto attuativo per il completamento e l'ottimizzazione tramite potenziamento e recupero di efficienza delle reti idriche infrastrutturali di accumulo e adduzione Valdichiana Toscana ed Umbra

III STRALCIO – II SUB STRALCIO
III RAMO "Diramazione Q"
Comune di Castiglione del Lago (PG)

RELAZIONE PAESAGGISTICA CON PROCEDURA ORDINARIA
INTERVENTI DI GRANDE IMPEGNO TERRITORIALE
(DLgs 42/2004 art.146, DPCM 12.12.2005)


AREA DI INTERVENTO | III RAMO
Quadro dei punti di ripresa fotografica

TAVOLA NR.	SCALA	DATA
5u	1:2000	ottobre 2019



Ing. MARCELLO RICCETTI
Via Piero Gobetti 23/P
52100 Arezzo

LEGENDA


AREA DI INTERVENTO | II SUB STRALCIO
ANALISI VISUALE | RAPPRESENTAZIONE FOTOGRAFICA
II SUB STRALCIO
III RAMO | "Diramazione Q"

 Punti di ripresa fotografica RAMO Q

III STRALCIO
II SUB STRALCIO (OPERE DI PROGETTO)

 II SUB STRALCIO - CONDOTTA
 VASCA DI COMPENSO

LIMITI AMMINISTRATIVI
COMUNI
 Castiglione del Lago Pg

CARTOGRAFIA UMBRIA
Toponimi
 Sistema Idrografico

MAPPA DI BASE
Ortofoto

Allegati:

5 Documentazione Fotografica (Schede descrittive).

