










Condotta esistente   
 Condotta adduttrice   
 Condotta di scarico   
 Area di esproprio   
 Servitù di acquedotto ml 10   
 Occupazione Temporanea ml 25 

 MANUFATTO DI SCARICO  
 MANUFATTO DI SFIATO  
 MANUFATTO DI SMORZAMENTO

**ENTE ACQUE UMBRE-TOSCANE**  
 AREZZO  
 SISTEMA MONTEDOGLIO IN TERRITORIO TOSCANO ED UMBRO  
 PROGETTO ATTUATIVO PER IL COMPLETAMENTO E  
 L'OTTIMIZZAZIONE TRAMITE POTENZIAMENTO E RECUPERO  
 DI EFFICIENZA DELLE RETI IDRICHE INFRASTRUTTURALI  
 DI ACCUMULO E ADDUZIONE  
**III° STRALCIO - III° SUB STRALCIO**  
**PROGETTO ESECUTIVO**

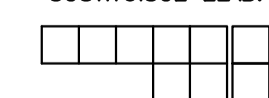
4				
3				
2				
1	04/02/19	REVISIONE N.1		
0	15/05/17	PRIMA EMISSIONE		
REV.	DATA	DESCRIZIONE	RED.	VER.

TITOLO ELABORATO: E.3

**ESPROPRI E ASSERVIMENTI**  
 PLANIMETRIA CATASTALE  
 VASCA DI COMPENSO 38+39

PROGETTO N° ELABORATO  
**ETG03**  
**000**

SCALA: 1:2.000

SOSTITUISCE ELAB.  


PROGETTISTA Ing. Thomas CERBINI  
 RESPONSABILE DEL PROCEDIMENTO Ing. Andrea CANALI  
 COLLABORATORI  
 Arch. Andrea CARDELLI    Ing. Francesco VITAGLIANI    Ing. Nicoletta VITALE    Geom. Marco ORLANDO  
 Geom. Leonardo TAVANTI    Geom. Fabio GRAZI    Geom. Lisa MORETTI

