

ENTE ACQUE UMBRE-TOSCANE

AREZZO

SISTEMA MONTEDOGLIO IN TERRITORIO TOSCANO ED UMBRO

PROGETTO ATTUATIVO PER IL COMPLETAMENTO E L'OTTIMIZZAZIONE TRAMITE POTENZIAMENTO E RECUPERO DI EFFICIENZA DELLE RETI IDRICHE INFRASTRUTTURALI DI ACCUMULO E ADDUZIONE

III° STRALCIO - III° SUB STRALCIO

PROGETTO ESECUTIVO

4					
3					
2					
1	04/02/19	REVISIONE N.1			
0	19/05/17	PRIMA EMISSIONE			

REV.	DATA	DESCRIZIONE	RED.	VER.
------	------	-------------	------	------

TITOLO ELABORATO: E.5.2

PROGETTO N°

ELABORATO

ETG05
020

SCALA: 1:2.000

SOSTITUISCE ELAB.

ESPROPRI E ASSERVIMENTI

PLANIMETRIA CATASTALE

TRATTO NODO 27A- NODO 29A (TAV. 3 DI 5)

PROGETTISTA
Ing. Thomas CERBINI

RESPONSABILE DEL PROCEDIMENTO
Ing. Andrea CANALI

COLLABORATORI



Arch. Andrea CARDELLI
Geom. Leonardo TAVANTI




Ing. Francesco VITAGLIANI
Geom. Fabio GRAZI

Ing. Nicoletta VITALE
Geom. Lisa MORETTI

Geom. Marco ORLANDO



Condotta esistente - - - - -
Condotta adduttrice - - - - -
Servitù di acquedotto ml 10 
Occupazione Temporanea ml 25 

 MANUFATTO DI SEZIONAMENTO
 MANUFATTO DI SCARICO
 MANUFATTO DI SFIATO