PIANTA DELL'OPERA – PARTE 2 DI 3

SCALA 1:200

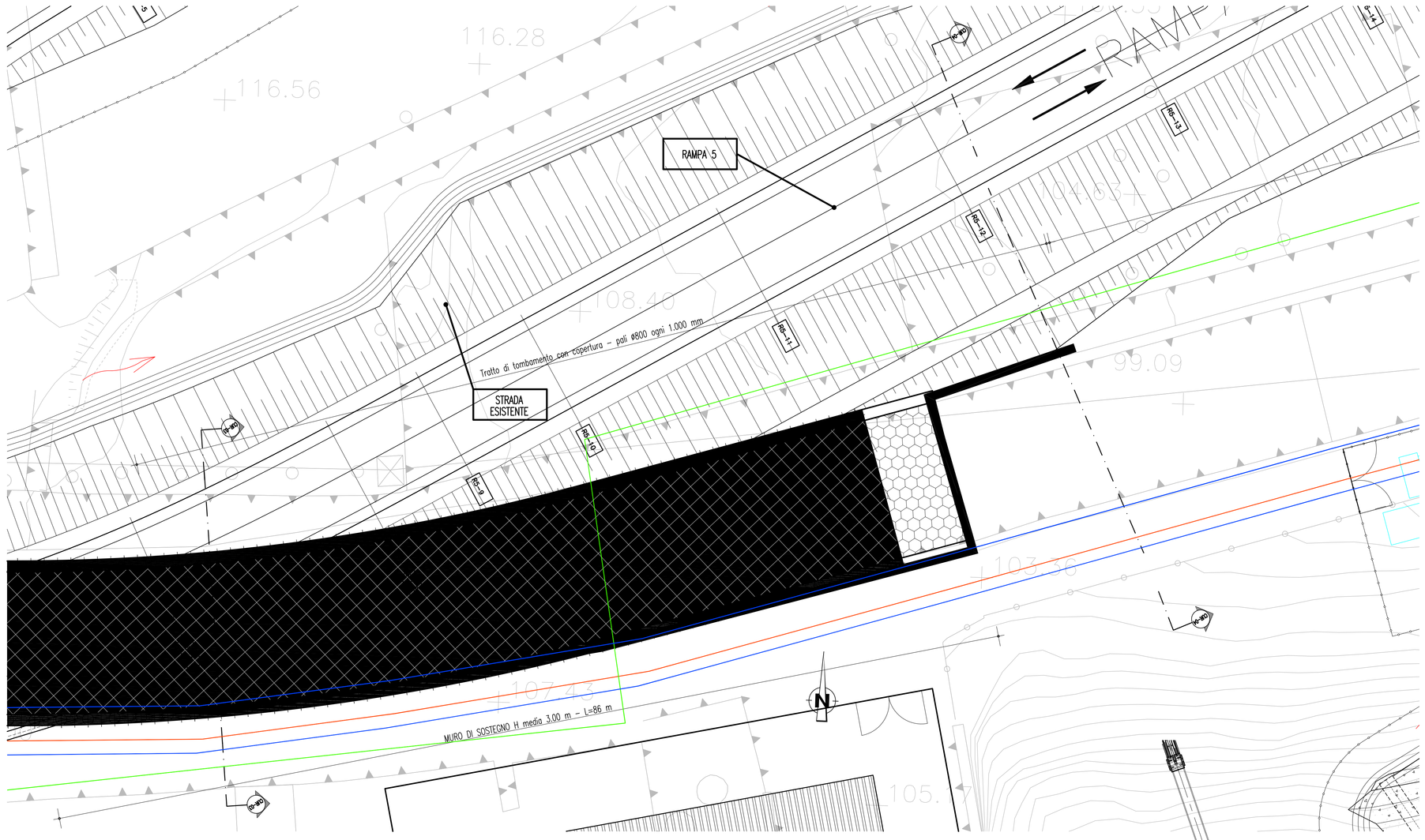

LEGENDA SOTTOSERVIZI

- IMP. TELEFONICI IN RAME TELECOM (INTERRATI)
- IMP. TELEFONICI IN RAME TELECOM (AEREI)
- IMP. TELEFONICI F.O. REGIONALE (INTERRATI)
- RETE FOGNARIA COMUNALE
- RETE ACQUEDOTTO COMUNALE
- RETE GASDOTTO COMUNALE
- RETE ILLUMINAZIONE PUBBLICA COMUNALE

SEZIONE TRASVERSALE – RIFERIMENTO R5–7

SCALA 1:100

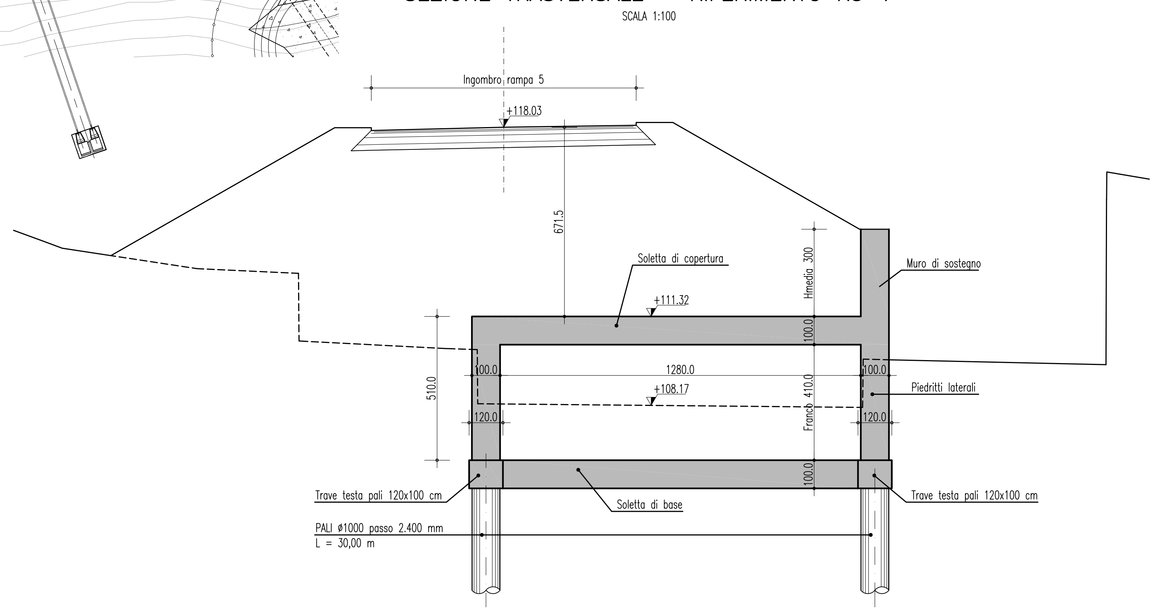

PROFILO DELL'OPERA – PARTE 2 DI 3

SCALA 1:200

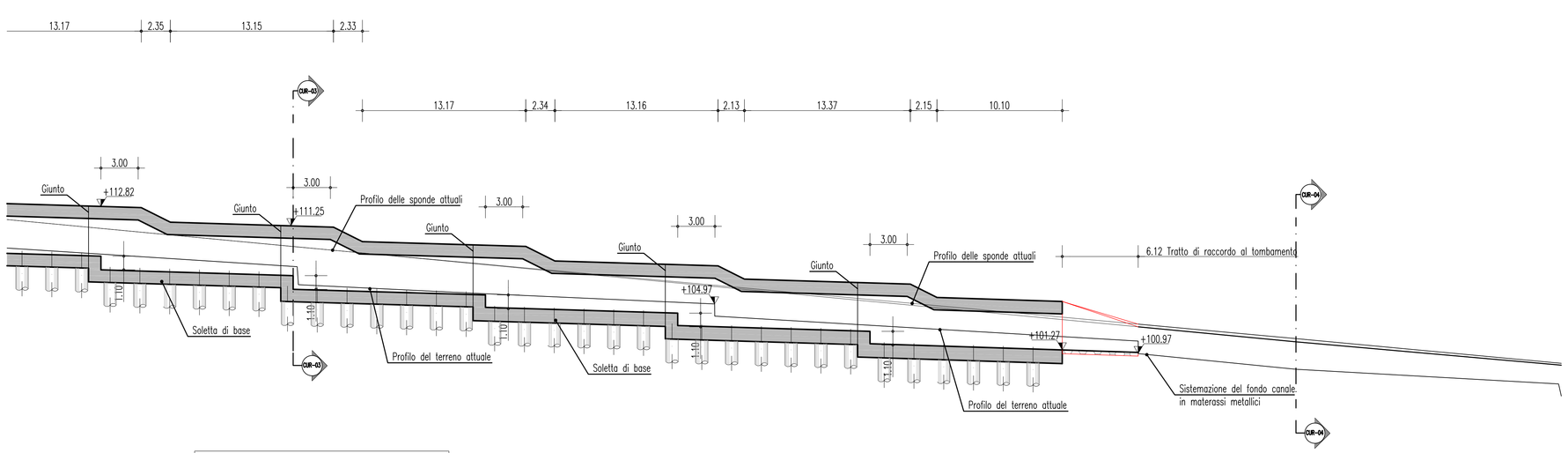

Giunti strutturali (vedi tavola particolari)

Giunti strutturali su tutto il perimetro della sezione in c.a. presenti in corrispondenza salti di quota. N° totale 13.

TABELLA INCIDENZE DELLE ARMATURE	
ELEMENTI IN C..A.	**INCIDENZA ARMATURA**
Soletta superiore	145 kg/mc
Ritti verticali	220 kg/mc
Soletta inferiore	130 kg/mc
Pali ø1.000 fondazione	135 kg/mc
Muro di sostegno	150 kg/mc

NOTE GENERALI

QUADRO D'UNIONE

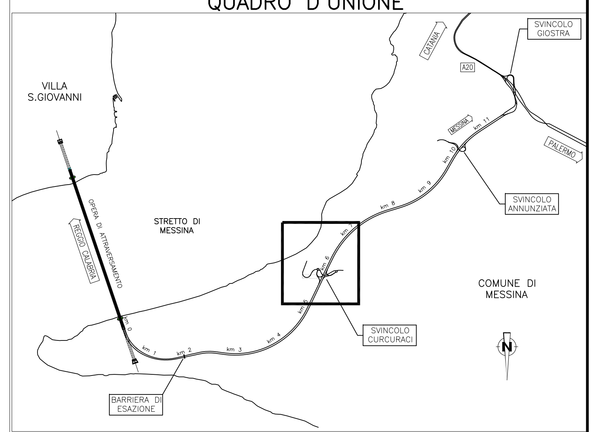

Stretto di Messina

Concessionaria per la progettazione, realizzazione e gestione del collegamento stabile tra la Sicilia e il Continente
Organismo di Diritto pubblico
(Legge n° 1158 del 17 dicembre 1971, modificata dal D.Lgs. n° 114 del 24 aprile 2003)

EurolinK

PONTE SULLO STRETTO DI MESSINA

PROGETTO DEFINITIVO

EUROLINK S.C.p.A.

IMPREGILO S.p.A. (Mandataria)
SOCIETA' ITALIANA PER CONDOTTE D'ACQUA S.p.A. (Mandante)
COOPERATIVA MURATORI E CEMENTISTI - C.M.C. di Ravenna Soc. Coop. a.r.l. (Mandante)
SACYR S.A.U. (Mandante)
ISHIKAWAJIMA - HARIMA HEAVY INDUSTRIES CO. Ltd. (Mandante)
A.C.I. S.C.P.A. - CONSORZIO STABILE (Mandante)

IL PROGETTISTA	IL CONTRAENTE GENERALE	STRETTO DI MESSINA	STRETTO DI MESSINA
SINA Dott. Ing. F. Colla Ordine Ingegneri Milano n° 20355 EUROLINK Dott. Ing. E. Poggini Ordine Ingegneri Milano n° 15408	Project Manager (Ing. P.P. Marcheselli)	Direttore Generale e RUP Validazione (Ing. G. Fiammenghi)	Amministratore Delegato (Dott. P. Ciucci)

COLLEGAMENTI SICILIA

SS0747_F0

INFRASTRUTTURE STRADALI – OPERE CIVILI
SVINCOLO CURCURACI
FIUMARA – CURCURACI
PIANTA DELL'OPERA, PROSPETTI E SEZIONI TRASVERSALI 2 DI 2

CODICE: C G 0 7 0 0 P P Z D S S C C S 0 0 0 0 0 0 0 0 0 0 2 F0

SCALA: 1:200 – 1:100

REV.	DATA	DESCRIZIONE	REDATTO	VERIFICATO	APPROVATO
F0	20/06/2011	EMISSIONE FINALE	A. CONTARDI	G. SCIUTO	F. COLLA

NOME DEL FILE: SS0747_F0.dwg