



think energy

WPD TRIOLO S.r.l.

PROGETTO PER LA REALIZZAZIONE DI UN IMPIANTO PER LA PRODUZIONE DI ENERGIA MEDIANTE LO SFRUTTAMENTO DEL VENTO NEL TERRITORIO COMUNALE DI SAN SEVERO (FG)

PROGETTO DEFINITIVO

prima emissione: febbraio 2020

REV.	DATA	DESCRIZIONE:

PROGETTAZIONE



via Volga c/o Fiera del Levante Pad.129 - BARI (BA)
ing. Sebanino GIOTTA - ing. Fabio PACCAPELO
ing. Francesca SACCAROLA - ing. Giuseppe NOBILE



via Beatrice Acquaviva D'Aragona n.5 - CAVALLINO (LE)
ing. Daniele CALO'

ARCHITETTURA E PAESAGGIO



VIRUSDESIGN®
arch. Vincenzo RUSSO
via Puglie n.8 - Cerignola (FG)



GEOLOGIA

geol. Giuseppe CALO'

ACUSTICA

ing. Sabrina SCARAMUZZI

ARCHEOLOGIA

Nostòi S.r.l.

Nostoi S.R.L.
Via San Marco, 1511
30015 CHIOGGIA (VE)
C.F.P. e Iscra. n. 03 653 560 276
REA VE 327005



STUDIO PEDO-AGRONOMICO

dr. agr. Pierangelo RUSSO

ASPETTI NATURALISTICI, FAUNISTICI E PEDOLOGIA

dott. Rocco LABADESSA

COMUNICAZIONE

Flame Soc. Coop. a.r.l.



SIA.ES. STUDI SPECIALISTICI

ES.11 ARCHEOLOGIA

ES.11.2 CARTA DELLA VEGETAZIONE E DELLA VISIBILITÀ



LEGENDA

-  Aerogeneratore e piazzola
-  SOTTOCAMPO 1
-  SOTTOCAMPO 2
-  SOTTOCAMPO 3
-  SOTTOCAMPO 4
-  SOTTOCAMPO 5
-  SOTTOCAMPO 6
-  Superfici artificiali o inaccessibili
-  Incolto o stoppie
-  Seminativo
-  Campo arato o fresato
-  Ortaggi
-  Uliveto
-  Frutteto
-  Vigneto
-  Limite dell'area ricognita
-  Zona non accessibile
-  Visibilità scarsa
-  Visibilità discreta
-  Visibilità buona

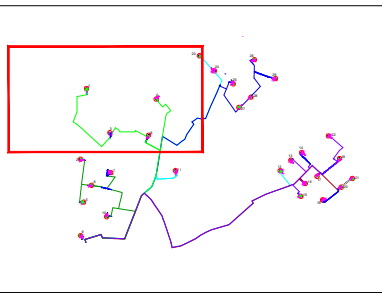


MINISTERO PER I BENI E LE ATTIVITÀ CULTURALI E PER IL TURISMO
 Soprintendenza Archeologia, Belle arti e Paesaggio per le province di
 Barletta-Andria-Trani e Foggia

**PROGETTO PER LA REALIZZAZIONE DI UN PARCO EOLICO
 NEL TERRITORIO COMUNALE DI SAN SEVERO (FG)**

Scala
 1:20.000

Novembre 2019
 Allegato 02
 V_1



Committente: Engeo soc.coop. a.r.l.

VERIFICA PREVENTIVA DELL'INTERESSE ARCHEOLOGICO

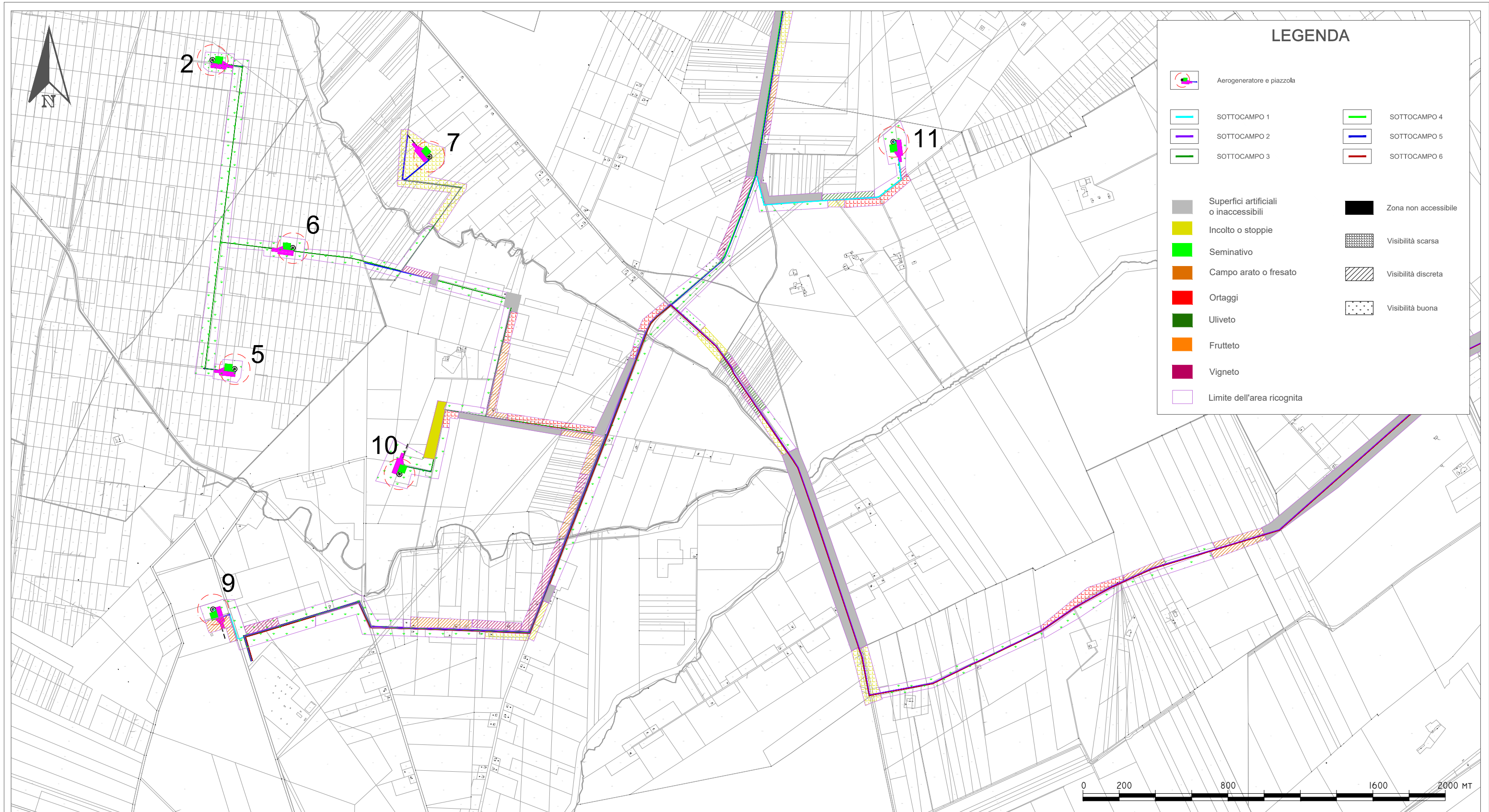
Carta della Vegetazione e della Visibilità

Responsabile:
 Dott.ssa Maria Grazia Liseno



NOSTOI
 Via San Marco 1511 - 30015 CHIOGGIA (VE)
 CF-P.IVA-Reg.I. 03653560270 REA 327005
 Via Dante, 134 - 85024 LAVELLO (PZ) REA 127240
 info@nostoisrl.it





MINISTERO PER I BENI E LE ATTIVITÀ CULTURALI E PER IL TURISMO
 Soprintendenza Archeologia, Belle arti e Paesaggio per le province di
 Barletta-Andria-Trani e Foggia

**PROGETTO PER LA REALIZZAZIONE DI UN PARCO EOLICO
 NEL TERRITORIO COMUNALE DI SAN SEVERO (FG)**

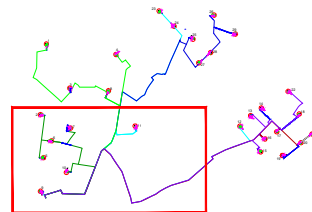
Scala
 1:20.000

Novembre 2019
 Allegato 02
 V_2

Committente: Engeo soc.coop. a.r.l.

VERIFICA PREVENTIVA DELL'INTERESSE ARCHEOLOGICO

Carta della Vegetazione e della Visibilità

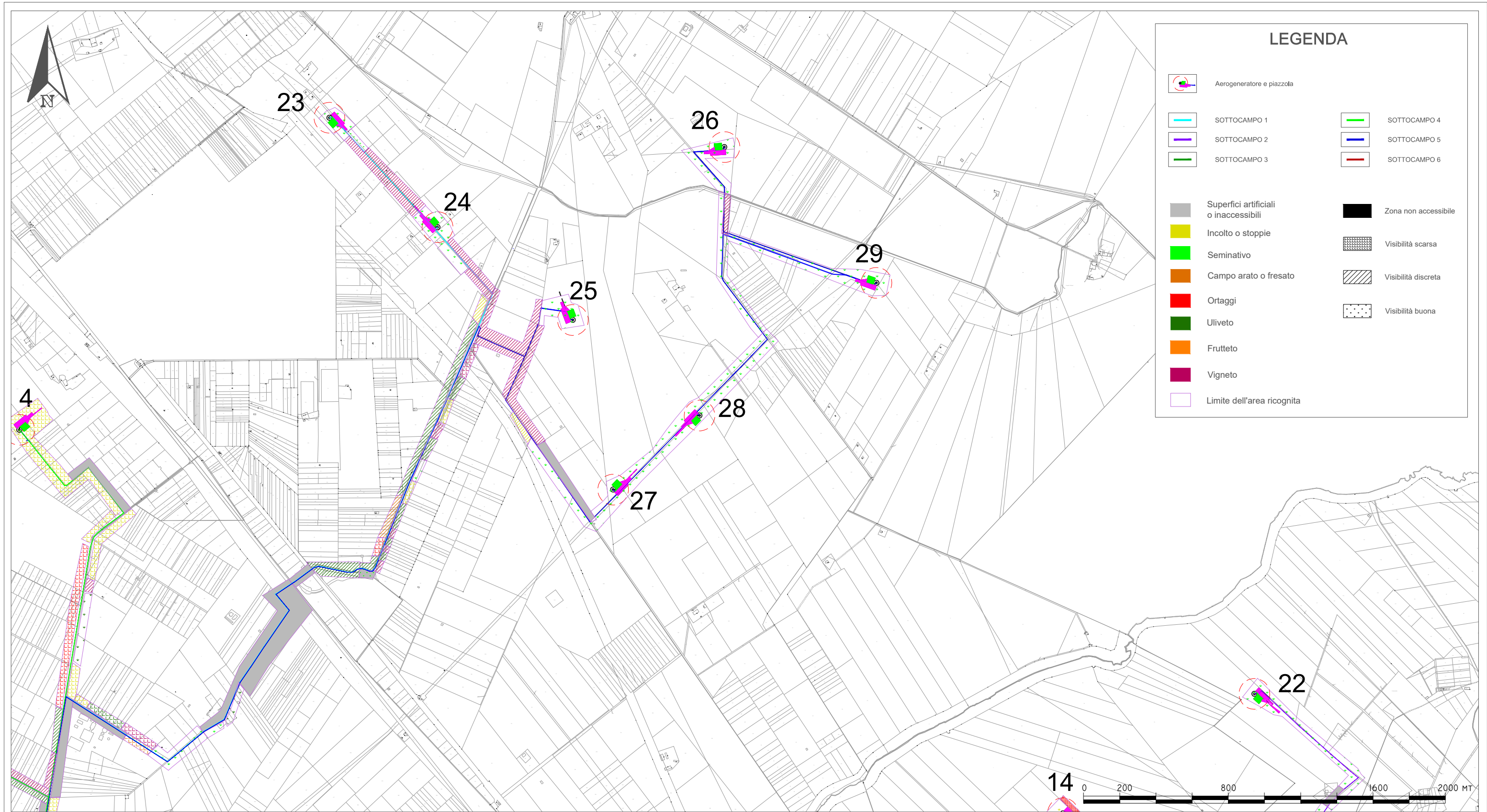


Responsabile:
 Dott.ssa Maria Grazia Liseno



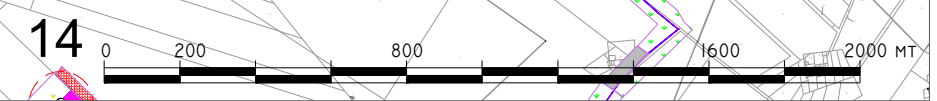
NOSTOI
 Via San Marco 1511 - 30015 CHIOGGIA (VE)
 CF-P.IVA-Reg.I. 03653560270 REA 327005
 Via Dante, 134 - 85024 LAVELLO (PZ) REA 127240
 info@nostoisi.it





LEGENDA

- Aerogeneratore e piazzola
- SOTTOCAMPO 1
- SOTTOCAMPO 2
- SOTTOCAMPO 3
- SOTTOCAMPO 4
- SOTTOCAMPO 5
- SOTTOCAMPO 6
- Superfici artificiali o inaccessibili
- Incolto o stoppie
- Seminatoivo
- Campo arato o fresato
- Ortaggi
- Uliveto
- Frutteto
- Vigneto
- Limite dell'area ricognita
- Zona non accessibile
- Visibilità scarsa
- Visibilità discreta
- Visibilità buona

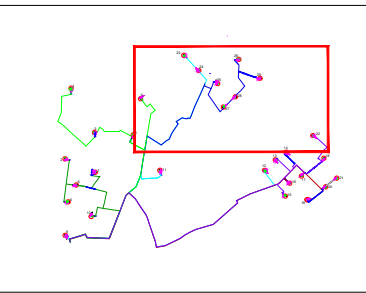


MINISTERO PER I BENI E LE ATTIVITÀ CULTURALI E PER IL TURISMO
 Soprintendenza Archeologia, Belle arti e Paesaggio per le province di
 Barletta-Andria-Trani e Foggia

**PROGETTO PER LA REALIZZAZIONE DI UN PARCO EOLICO
 NEL TERRITORIO COMUNALE DI SAN SEVERO (FG)**

Scala
1:20.000

Novembre 2019
 Allegato 02
 V_3



Committente: Engeo soc.coop. a.r.l.

VERIFICA PREVENTIVA DELL'INTERESSE ARCHEOLOGICO

Carta della Vegetazione e della Visibilità





















Responsabile:
 Dott.ssa Maria Grazia Liseno

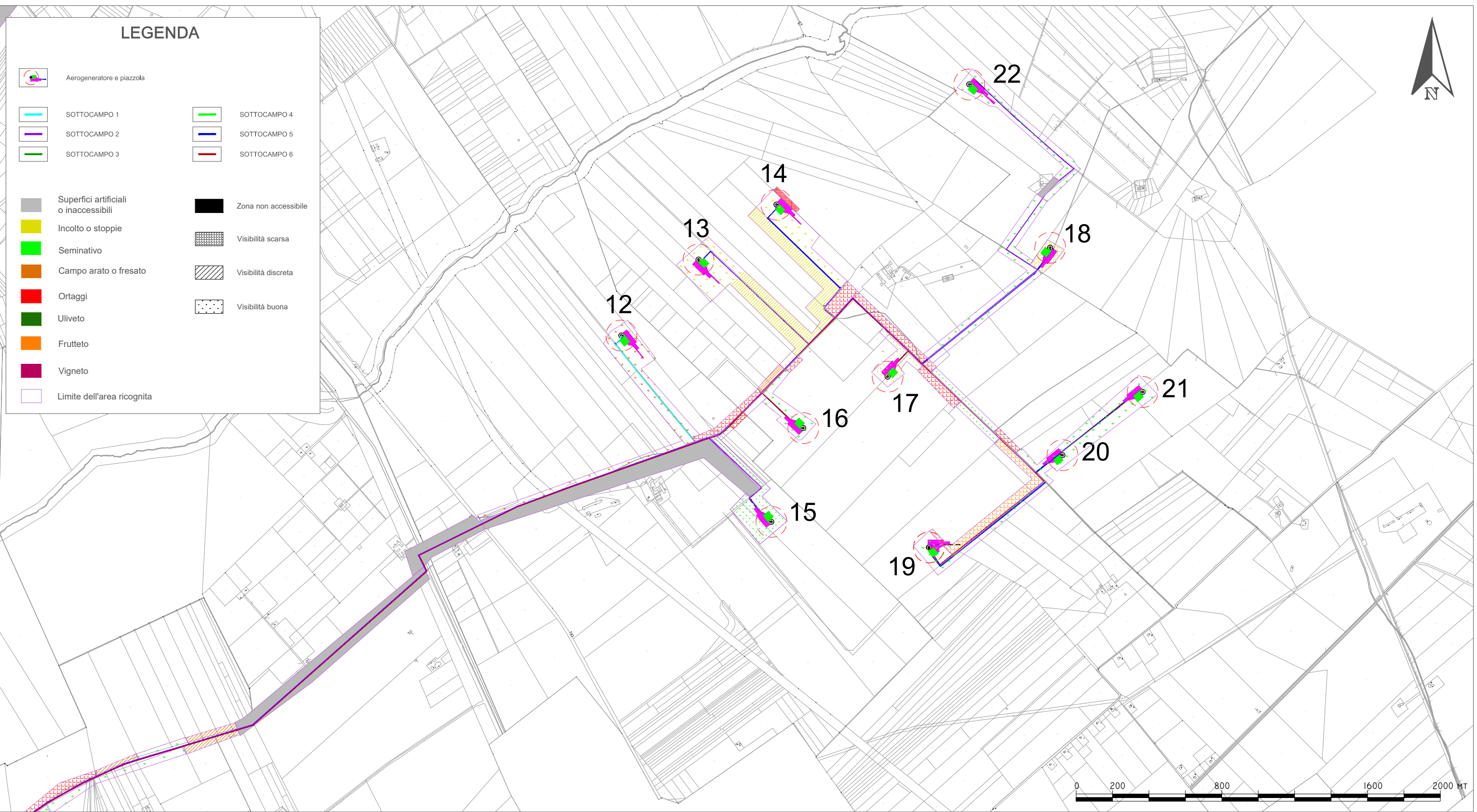


NOSTOI
 Via San Marco 1511 - 30015 CHIOGGIA (VE)
 CF-P.IVA-Reg.I. 03653560270 REA 327005
 Via Dante, 134 - 85024 LAVELLO (PZ) REA 127240
 info@nostoisi.it



LEGENDA

-  Aerogeneratore e piazzola
-  SOTTOCAMPO 1
-  SOTTOCAMPO 2
-  SOTTOCAMPO 3
-  SOTTOCAMPO 4
-  SOTTOCAMPO 5
-  SOTTOCAMPO 6
-  Superfici artificiali o inaccessibili
-  Incolto o stoppie
-  Seminativo
-  Campo arato o fresato
-  Ortaggi
-  Uliveto
-  Frutteto
-  Vigneto
-  Limite dell'area ricognita
-  Zona non accessibile
-  Visibilità scarsa
-  Visibilità discreta
-  Visibilità buona

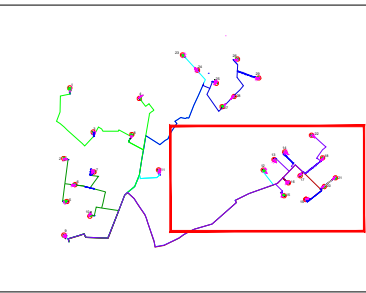


MINISTERO PER I BENI E LE ATTIVITÀ CULTURALI E PER IL TURISMO
 Soprintendenza Archeologia, Belle arti e Paesaggio per le province di
 Barletta-Andria-Trani e Foggia

**PROGETTO PER LA REALIZZAZIONE DI UN PARCO EOLICO
 NEL TERRITORIO COMUNALE DI SAN SEVERO (FG)**

Scala
 1:20.000

Novembre 2019
 Allegato 02
 V_4



Committente: Engeo soc.coop. a.r.l.

VERIFICA PREVENTIVA DELL'INTERESSE ARCHEOLOGICO

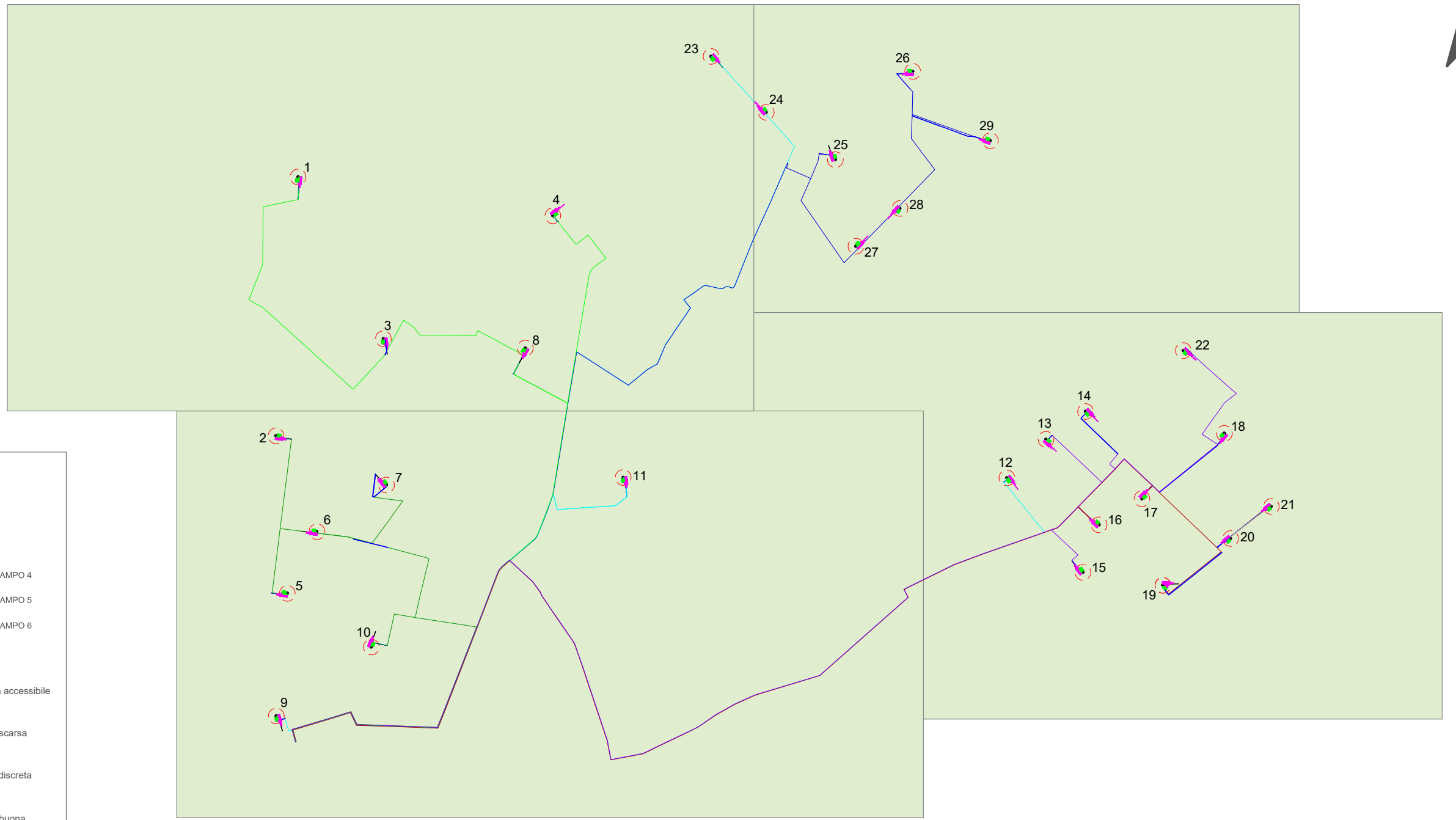
Carta della Vegetazione e della Visibilità

Responsabile:
 Dott.ssa Maria Grazia Liseno




NOSTOI
 Via San Marco 1511 - 30015 CHIOGGIA (VE)
 CF-P.IVA-Reg.I. 03653560270 REA 327005
 Via Dante, 134 - 85024 LAVELLO (PZ) REA 127240
 info@nostoisi.it





LEGENDA

- | | | | |
|--|---------------------------------------|--|----------------------|
| | Aerogeneratore e piazzola | | SOTTOCAMPO 4 |
| | SOTTOCAMPO 1 | | SOTTOCAMPO 5 |
| | SOTTOCAMPO 2 | | SOTTOCAMPO 6 |
| | SOTTOCAMPO 3 | | |
| | Superfici artificiali o inaccessibili | | Zona non accessibile |
| | Incolto o stoppie | | Visibilità scarsa |
| | Seminativo | | Visibilità discreta |
| | Campo arato o fresato | | Visibilità buona |
| | Ortaggi | | |
| | Uliveto | | |
| | Frutteto | | |
| | Vigneto | | |
| | Limite dell'area ricognita | | |



MINISTERO PER I BENI E LE ATTIVITÀ CULTURALI E PER IL TURISMO
 Soprintendenza Archeologia, Belle arti e Paesaggio per le province di
 Barletta-Andria-Trani e Foggia

**PROGETTO PER LA REALIZZAZIONE DI UN PARCO EOLICO
 NEL TERRITORIO COMUNALE DI SAN SEVERO (FG)**

Scala
1:50.000

Novembre 2019

Allegato 02
V_Keymap

Committente: Engeo soc.coop. a.r.l.

VERIFICA PREVENTIVA DELL'INTERESSE ARCHEOLOGICO

Carta della Vegetazione e della Visibilità

Responsabile:
Dott.ssa Maria Grazia Liseno



NOSTOI
 Via San Marco 1511 - 30015 CHIOGGIA (VE)
 CF-P.IVA-Reg.I. 03653560270 REA 327005
 Via Dante, 134 - 85024 LAVELLO (PZ) REA 127240
 info@nostoisi.it

