TAPPO DI CHIUSURA TERMORESTRINGENTE
PER TUBO DI PROTEZIONE

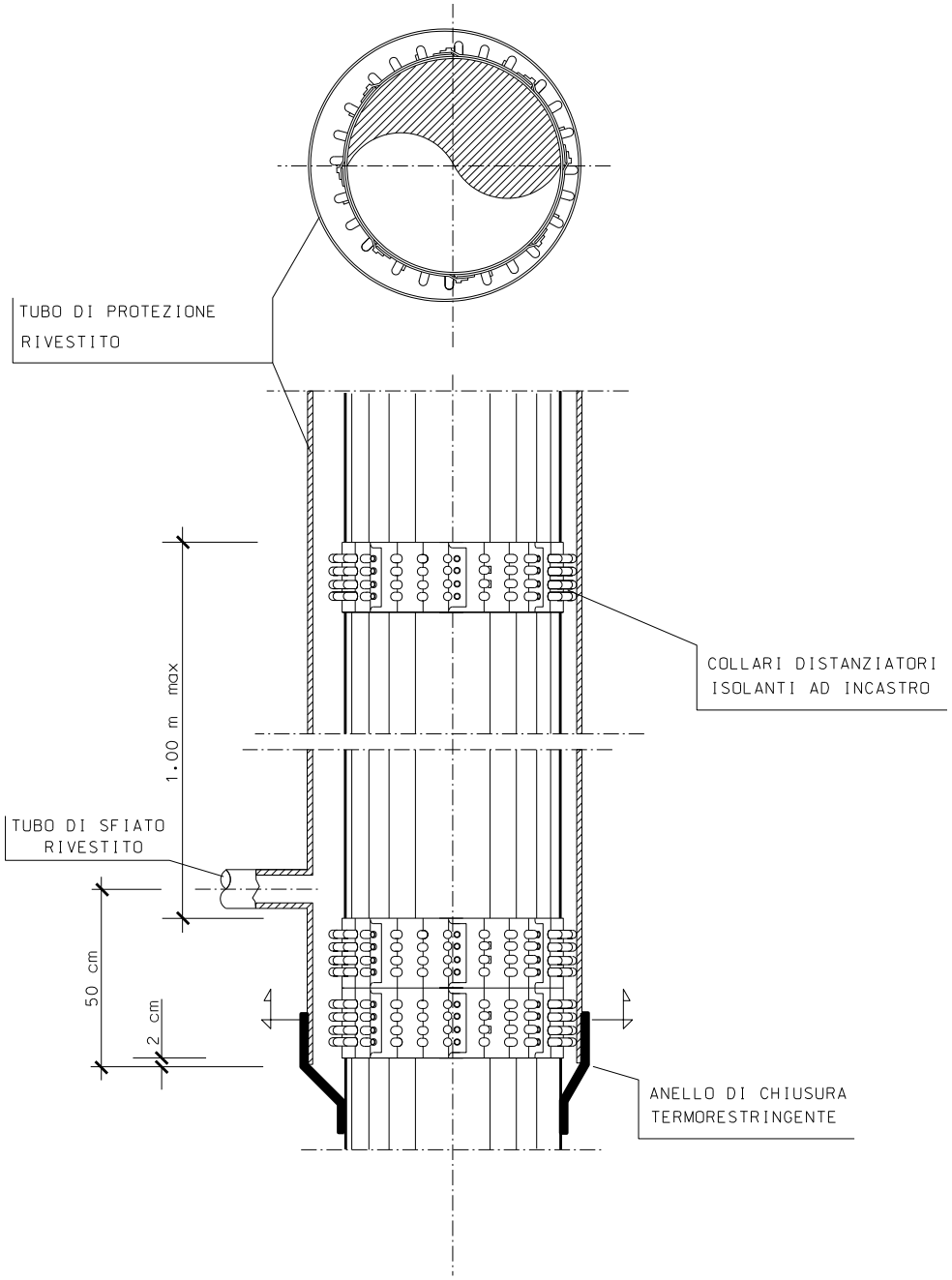
TUBO DI PROTEZIONE RIVESTITO
COLLARI DISTANZIATORI ISOLANTI AD INCASTRO
1.00 m max
TUBO DI SFIATO RIVESTITO
50 cm
2 cm
ANELLO DI CHIUSURA TERMORESTRINGENTE

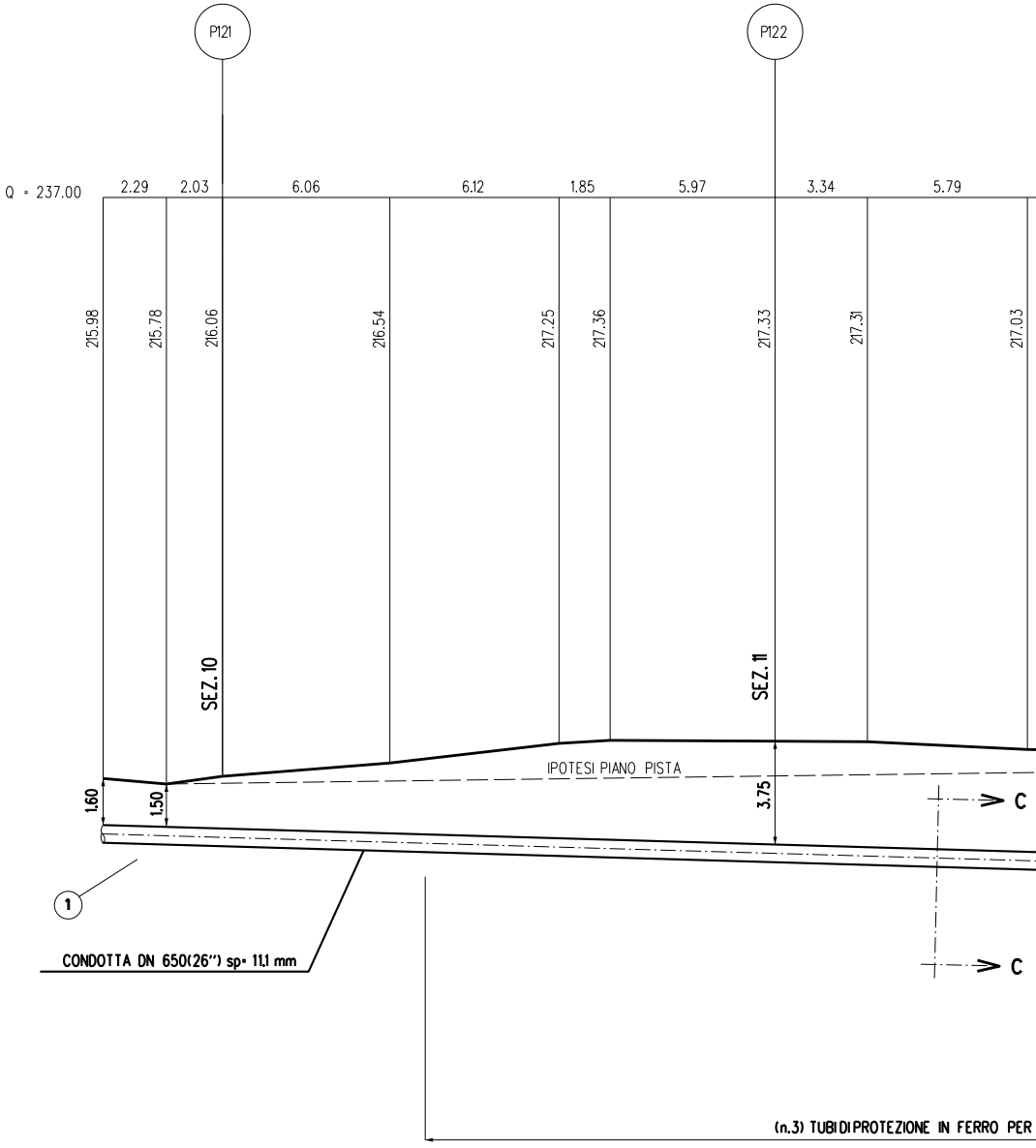
P121
P122
Q = 237.00
2.29
2.03
6.06
6.12
1.85
5.97
3.34
5.79
215.98
215.78
216.06
216.54
217.25
217.36
217.33
217.31
217.03
SEZ.10
SEZ.11
IPOTESI PIANO PISTA
1.60
1.50
3.75
C
C
1
CONDOTTA DN 650(26") sp= 11,1 mm
(n.3) TUBI DI PROTEZIONE IN FERRO PER

NOTA :

PRIMA DI PROCEDERE CON L'ESECUZIONE DEGLI SCAVI DEL METANODOTTO E' NECESSARIO ACCERTARE L'ESATTA UBICAZIONE PLANO-ALTIMETRICA DI TUTTI I SERVIZI INTERRATI INTERFERENTI.

L'INDAGINE ANDRA' SVOLTA MEDIANTE L'ESECUZIONE DI SAGGI A MANO ED ALLA PRESENZA DI RAPPRESENTANTI DELL'ENTE PROPRIETARIO.

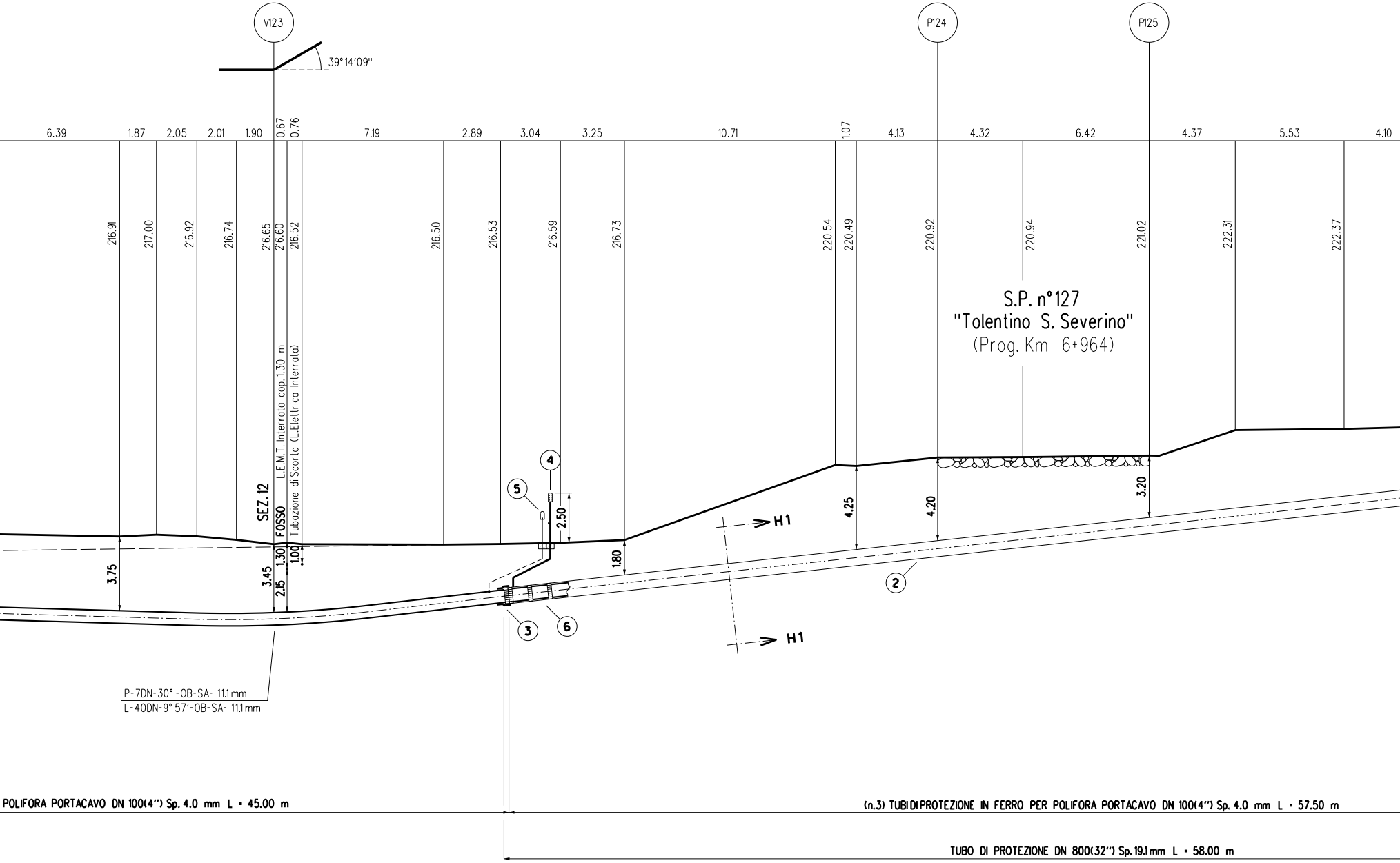
V123
P124
P125
39°14'09"
6.39
1.87
2.05
2.01
1.90
0.67
0.76
7.19
2.89
3.04
3.25
10.71
1.07
4.13
4.32
6.42
4.37
5.53
4.10
216.91
217.00
216.92
216.74
216.65
216.60
216.52
216.50
216.53
216.59
216.73
220.54
220.49
220.92
220.94
221.02
222.31
222.37
S.P. n°127
"Tolentino S. Severino"
(Prog. Km 6+964)
L.E.M.T. Interrata cop.1.30 m
Tubazione di Scorta (L.Elettrica Interrata)
SEZ. 12
FOSSO
3.75
3.45
2.15
1.30
1.00
2.50
1.80
4.25
4.20
3.20
H1
H1
①
②
③
④
⑤
⑥
P-7DN-30°-OB-SA- 11.1mm
L-40DN-9°57'-OB-SA- 11.1mm
POLIFORA PORTACAVO DN 100(4") Sp. 4.0 mm L = 45.00 m
(n.3) TUBI DI PROTEZIONE IN FERRO PER POLIFORA PORTACAVO DN 100(4") Sp. 4.0 mm L = 57.50 m
TUBO DI PROTEZIONE DN 800(32") Sp.19.1mm L = 58.00 m

SEZIONE A - B scala 1:200

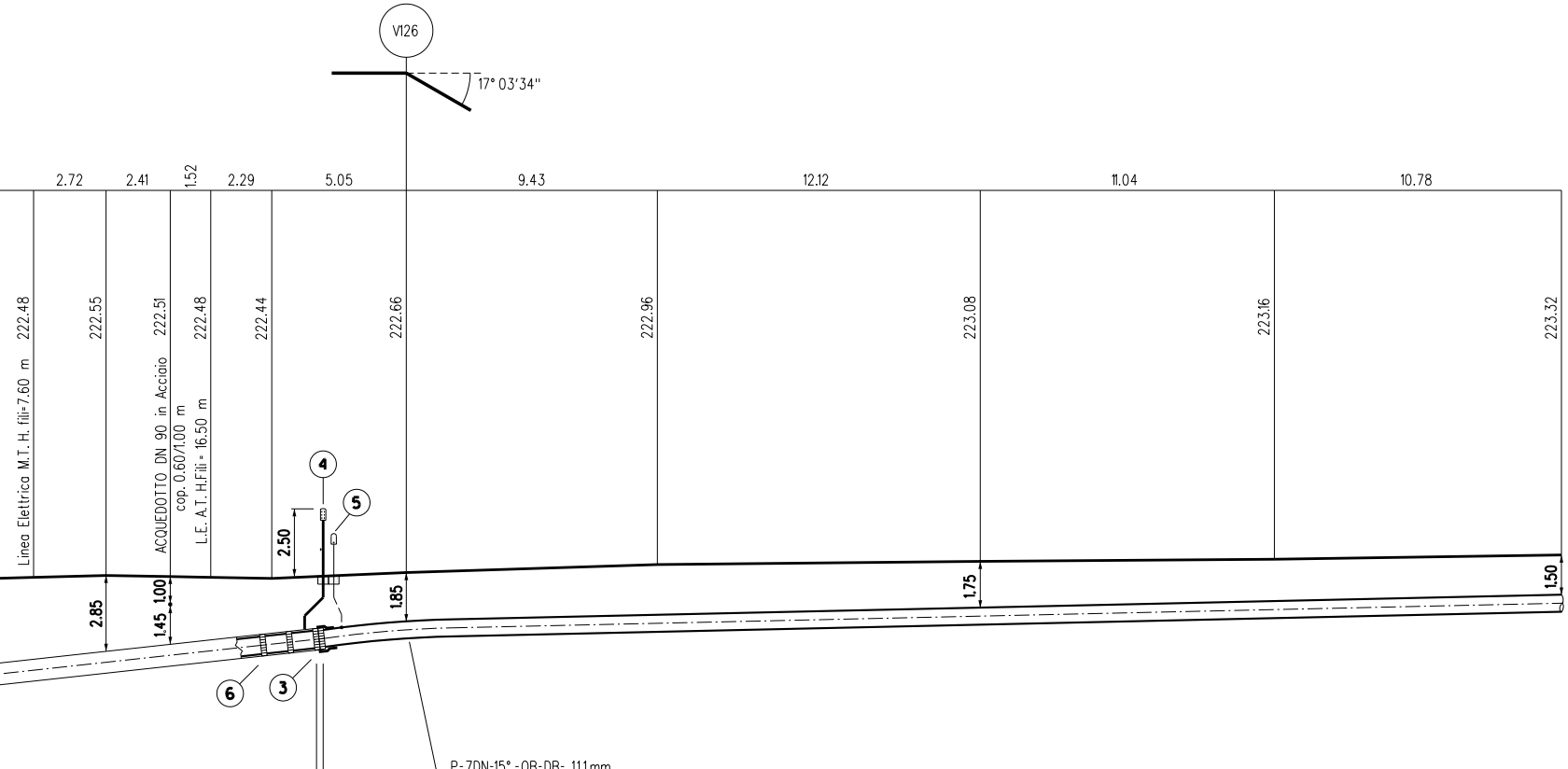
V126
17° 03'34"
2.72
2.41
1.52
2.29
5.05
9.43
12.12
11.04
10.78
Linea Elettrica M.T. H. fili=7.60 m
222.48
222.55
ACQUEDOTTO DN 90 in Acciaio
cop. 0.60/1.00 m
222.51
L.E. A.T. H.Fili= 16.50 m
222.48
222.44
222.66
222.96
223.08
223.16
223.32
4
5
2.50
2.85
1.00
1.45
1.85
1.75
1.50
6
3
P-7DN-15° -OB-DB- 11.1mm
L-40DN-2° 44'-OB-DB- 11.1mm

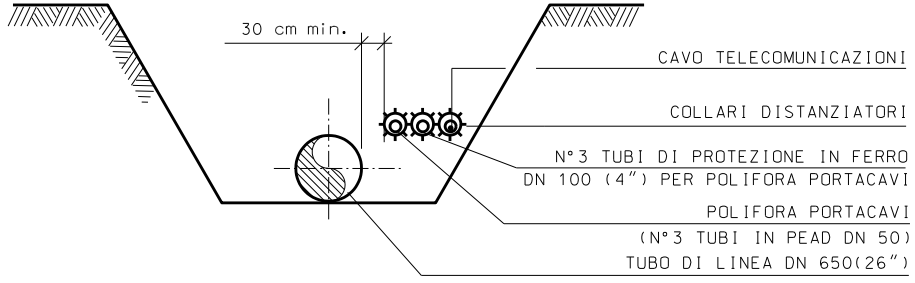
30 cm min.
CAVO TELECOMUNICAZIONI
COLLARI DISTANZIATORI
N°3 TUBI DI PROTEZIONE IN FERRO
DN 100 (4") PER POLIFORA PORTACAVI
POLIFORA PORTACAVI
(N°3 TUBI IN PEAD DN 50)
TUBO DI LINEA DN 650(26")

SEZIONE C-C

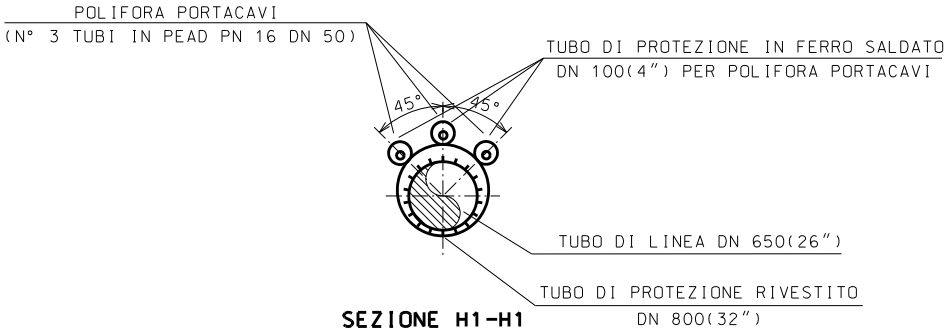
POLIFORA PORTACAVI
(N° 3 TUBI IN PEAD PN 16 DN 50)
TUBO DI PROTEZIONE IN FERRO SALDATO
DN 100(4") PER POLIFORA PORTACAVI
45°
45°
TUBO DI LINEA DN 650(26")
TUBO DI PROTEZIONE RIVESTITO
DN 800(32")

SEZIONE H1-H1

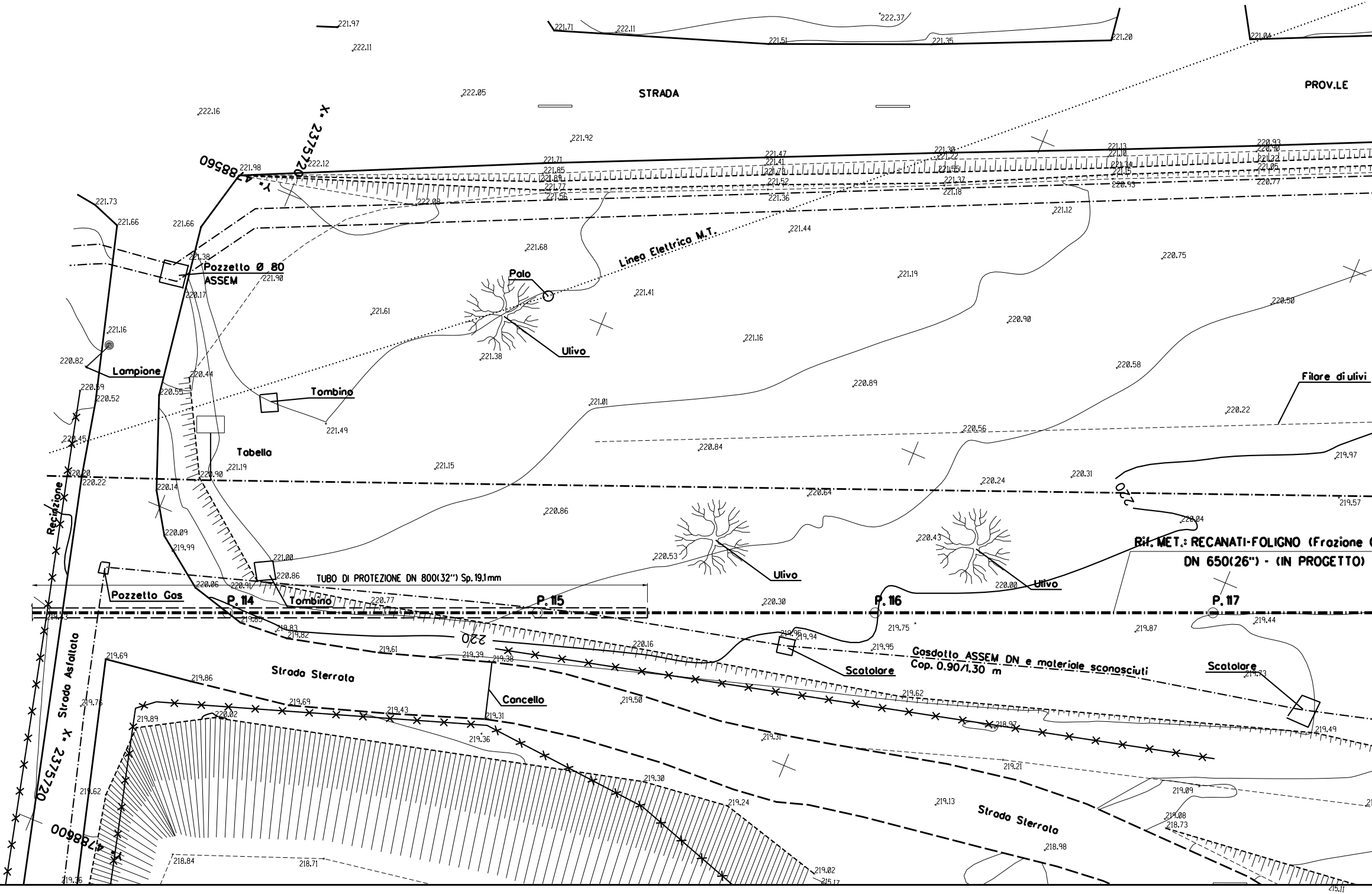
STRADA
PROV.LE
X= 2375720
Y= 4788560
Linea Elettrica M.T.
Palo
Ulivo
Pozzetto Ø 80
ASSEM
Lampione
Tombino
Tabella
Recinzione
Filare di ulivi
220
Rif. MET.: RECANATI-FOLIGNO (Frazione
DN 650(26") - (IN PROGETTO)
Ulivo
Ulivo
Pozzetto Gas
TUBO DI PROTEZIONE DN 800(32") Sp. 19.1mm
P. 114
P. 115
P. 116
P. 117
Tombino
220
Scatolare
Scatolare
Gasdotto ASSEM DN e materiale sconosciuti
Cop. 0.90/1.30 m
Strada Sterrata
Cancello
Strada Asfaltata
X= 2375720
Y= 4788600
Strada Sterrata

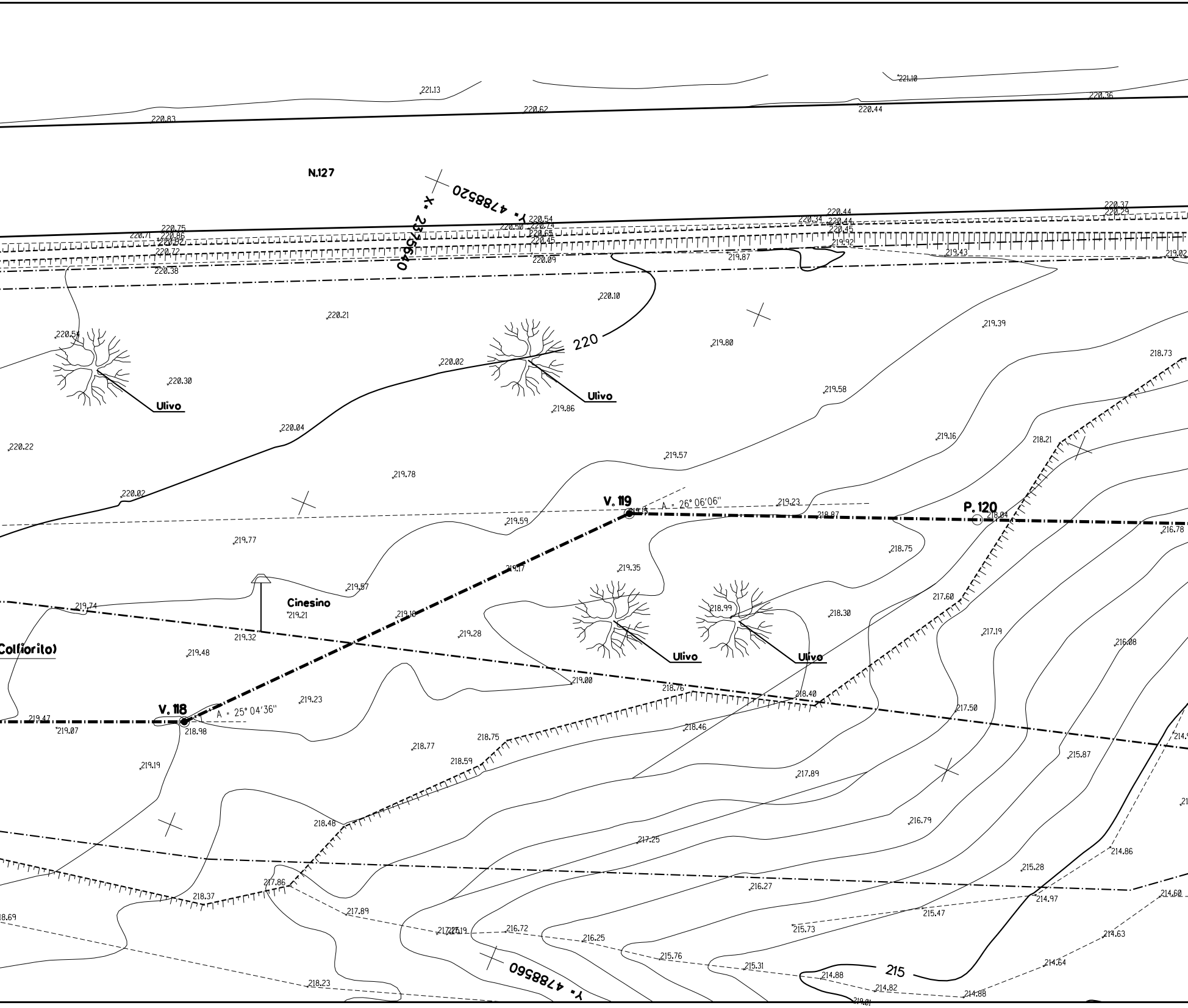
N.127
X. 2375640
Y. 4788520
Y. 4788560
220
215
Ulivo
Ulivo
Ulivo
Ulivo
Cinesino
Colfiorito)
V. 119
A = 26° 06'06"
P. 120
V. 118
A = 25° 04'36"
221.13
221.10
220.83
220.62
220.44
220.36
220.54
220.50
220.74
220.65
220.45
220.09
220.75
220.71
220.86
220.82
220.72
220.38
220.34
220.44
220.44
220.45
219.92
220.37
220.29
219.87
219.43
219.02
220.10
220.21
220.54
220.30
220.02
219.80
219.39
219.86
218.73
219.58
220.04
220.22
219.16
218.21
219.57
219.78
220.02
219.23
218.87
218.04
216.78
219.59
219.77
219.17
219.35
218.75
219.57
219.74
219.21
219.10
218.99
218.30
217.60
219.32
219.28
217.19
216.08
219.48
219.00
218.76
218.40
217.50
219.47
219.07
218.98
219.23
218.46
219.19
218.75
218.77
218.59
217.89
215.87
218.48
216.79
217.25
215.28
214.86
217.86
218.37
216.27
214.97
214.60
218.69
217.89
215.47
217.26
219.19
216.72
216.25
215.73
214.63
215.76
215.31
214.64
218.23
214.88
214.82
214.88
219.01

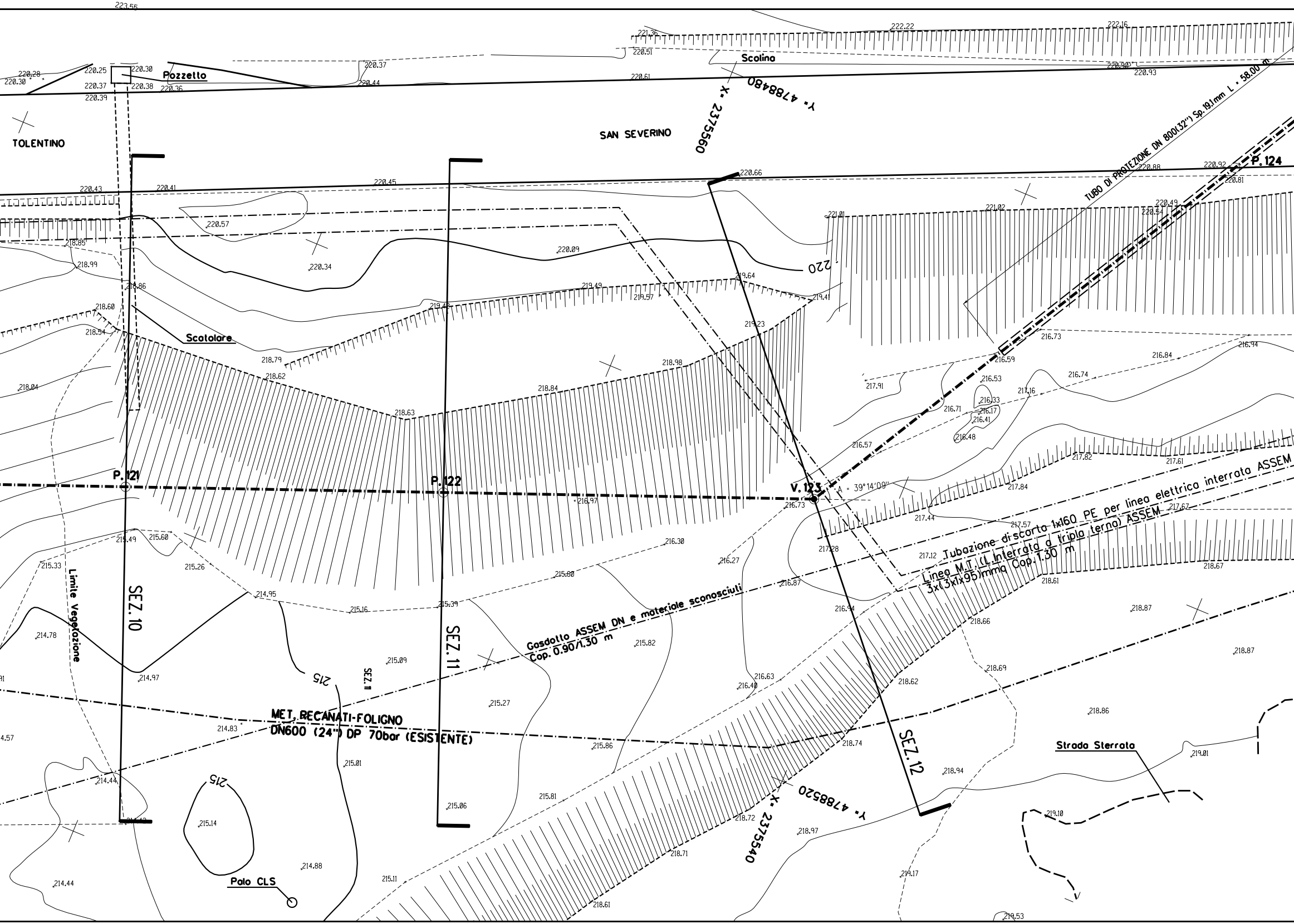
TOLENTINO
SAN SEVERINO
Pozzetto
Scolina
Scolatore
Y. 4788480
X. 2375560
Y. 4788520
X. 2375540
TUBO DI PROTEZIONE DN 800(32") Sp.19.1mm L. 58.00 m
P.121
P.122
V.123
P.124
A = 39°14'09"
SEZ.10
SEZ.11
SEZ.12
SEZ.11
Limite Vegetazione
Gasdotto ASSEM DN e materiale sconosciuti
Cop. 0.90/1.30 m
MET. RECANATI-FOLIGNO
DN600 (24") DP 70bar (ESISTENTE)
Tubazione di scorta 1x160 PE per linea elettrica interrata ASSEM
Linea M.T. (L.Interrata a tripla terna) ASSEM
3x(3x1x95)mmq Cop. 1.30 m
Strada Sterrata
Palo CLS
220
215
215
215
223.55
221.36
220.51
222.22
222.16
220.90
220.93
220.28
220.30
220.25
220.37
220.39
220.30
220.38
220.36
220.37
220.44
220.61
220.43
220.41
220.45
220.66
220.88
220.92
220.81
220.57
220.34
220.09
221.01
221.02
220.49
220.54
218.85
218.99
218.86
218.60
218.54
219.49
219.48
219.57
219.64
219.41
219.23
218.79
218.62
218.98
218.84
218.63
218.04
216.73
216.84
216.94
216.59
216.53
216.74
217.91
217.16
216.33
216.17
216.71
216.41
216.48
216.57
217.82
217.61
216.97
216.73
217.84
217.44
217.57
217.67
217.12
217.28
215.49
215.60
215.33
215.26
216.30
216.27
215.80
216.87
214.95
215.16
215.39
216.94
218.61
218.67
218.87
218.66
214.78
215.82
214.97
215.09
216.63
216.40
218.69
218.62
218.87
215.27
218.86
214.83
215.86
218.74
219.01
215.01
218.94
214.44
215.81
215.06
218.72
218.97
219.10
215.14
218.71
214.88
219.17
214.44
215.11
218.61
219.53
214.57

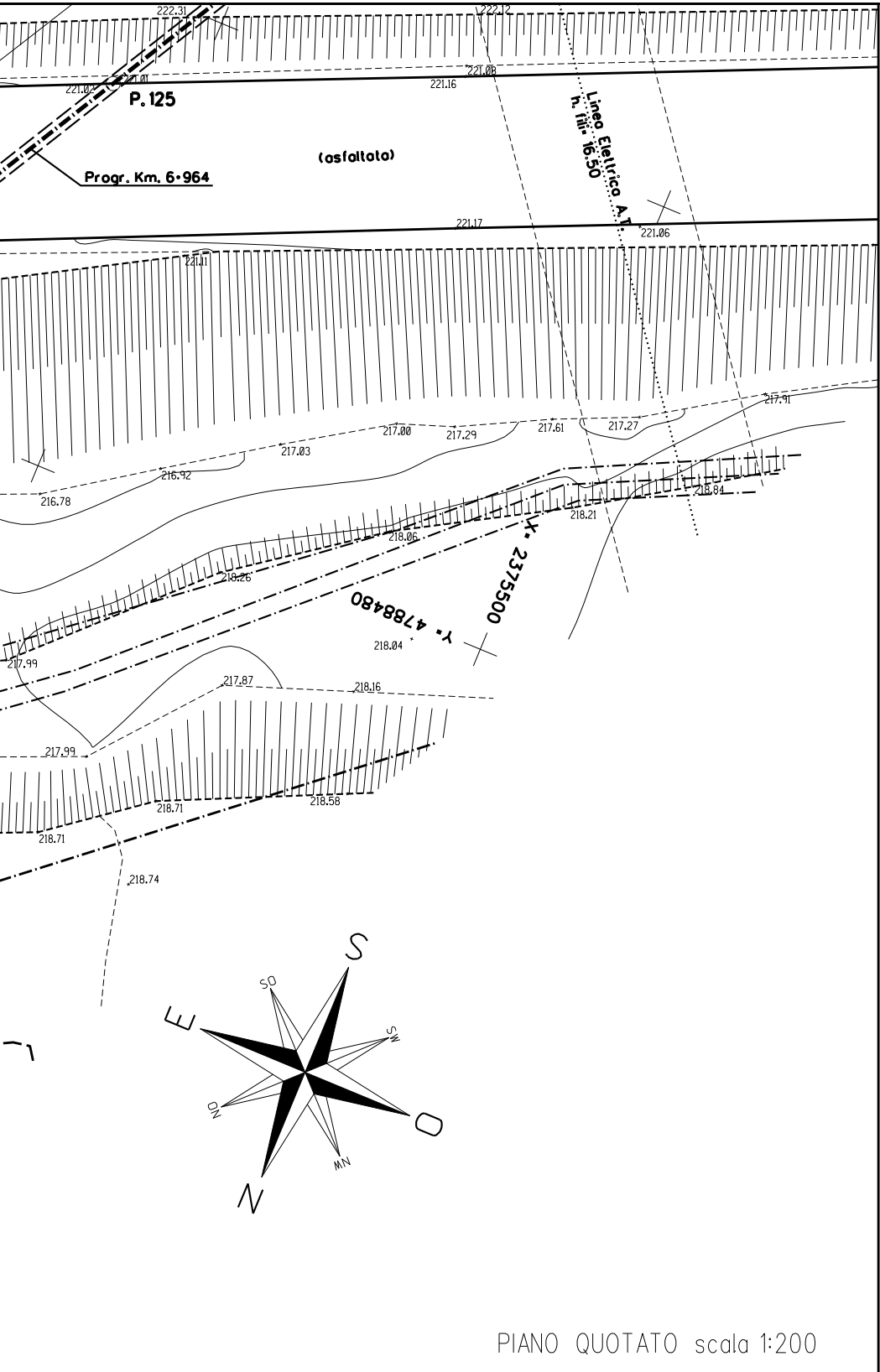
222.31
222.12
221.02
221.01
P. 125
221.16
221.08
Linea Elettrica A.T.
h. fili 16.50
(asfaltato)
Progr. Km. 6+964
221.17
221.06
221.11
217.91
217.00
217.29
217.61
217.27
217.03
216.92
216.78
218.84
218.21
218.06
218.26
X- 2375500
Y- 4788480
218.04
217.99
217.87
218.16
217.99
218.71
218.58
218.71
218.74
S
SO
SW
E
O
NO
NW
N

PIANO QUOTATO scala 1:200

SEZ. N° 10


Strada
Provinciale
N°127
Scatolare
Tubazione di scorta
ASSEM 1x100 PE
(linea elettrica interrata)
Linea M.T. (interrata
a tripla terna)
ASSEM 3x(3x1x95)mmq
Cop. 1.30m
210.00
Parz. Terreno
2.94
0.58
1.12
0.54
6.25
5.40
0.87
2.61
Quote Terreno
221.15
220.94
220.31
220.38
220.38
220.42
219.04
218.85

SEZ. N° 11


Strada
Provinciale
N°127
Tubazione di scorta
ASSEM 1x100 PE
(linea elettrica interrata)
Linea M.T. (interrata
a tripla terna)
ASSEM 3x(3x1x95)mmq
Cop. 1.30m
210.00
Parz. Terreno
1.78
2.52
6.25
1.84
6.33
Quote Terreno
221.56
221.17
220.50
220.49
220.30
219.32

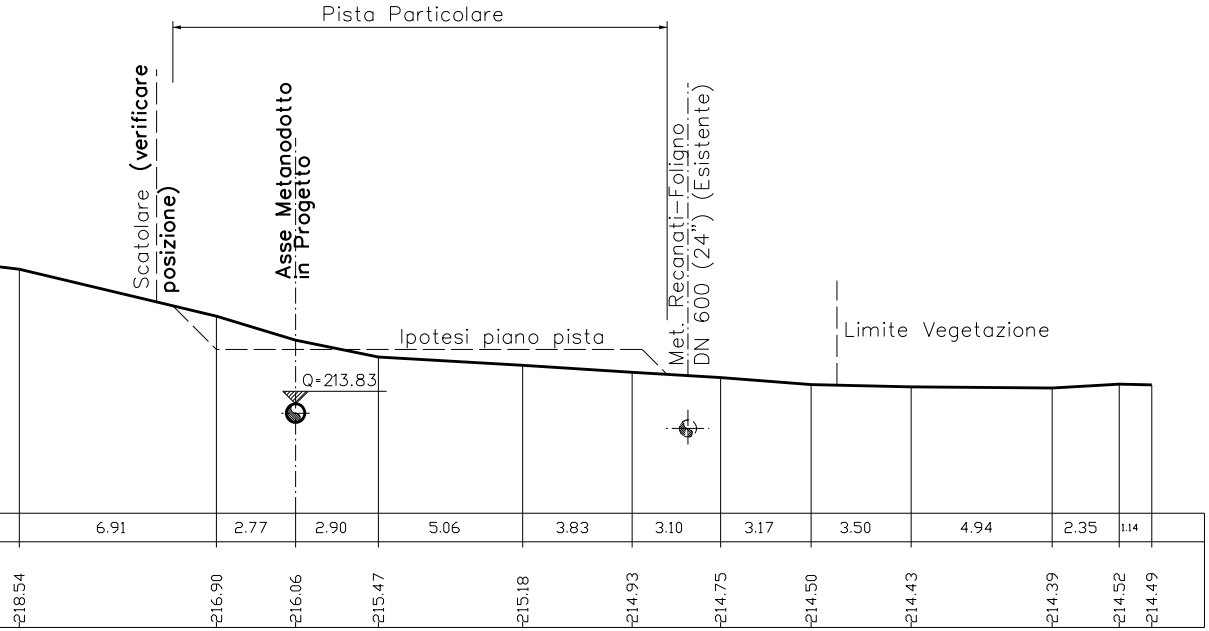
Pista Particolare
Scatolare (verificare posizione)
Asse Metanodotto in Progetto
Met. Recanati–Foligno DN 600 (24") (Esistente)
Limite Vegetazione
Ipotesi piano pista
Q=213.83
6.91
2.77
2.90
5.06
3.83
3.10
3.17
3.50
4.94
2.35
1.14
218.54
216.90
216.06
215.47
215.18
214.93
214.75
214.50
214.43
214.39
214.52
214.49

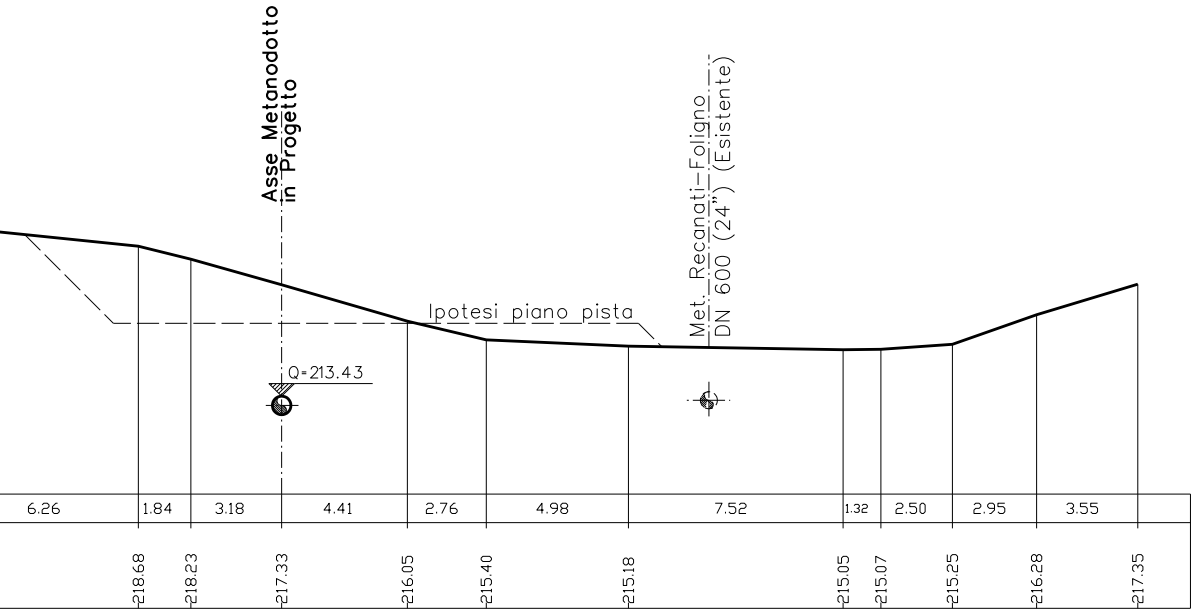
Asse Metanodotto in Progetto
Met. Recanati–Foligno DN 600 (24") (Esistente)
Ipotesi piano pista
Q=213.43
6.26
1.84
3.18
4.41
2.76
4.98
7.52
1.32
2.50
2.95
3.55
218.68
218.23
217.33
216.05
215.40
215.18
215.05
215.07
215.25
216.28
217.35

SEZ. N° 12

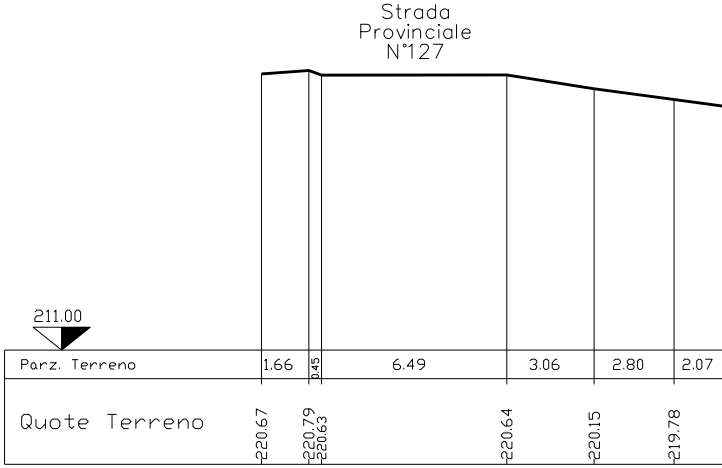
Strada Provinciale N°127
211.00
Parz. Terreno
Quote Terreno
1.66
0.45
6.49
3.06
2.80
2.07
220.67
220.79
220.63
220.64
220.15
219.78


Tubazione di scorta
ASSEM 1x100 PE
(linea elettrica interrata)
Linea M.T. (interrata a tripla terna)
ASSEM 3x(3x1x95)mmq Cop. 1.30m
Asse Metanodotto
in Progetto
Ipotesi piano pista
Met. Recanati–Foligno
DN 600 (24") (Esistente)
Limite
Vegetazione
Q=212.96
2.55
5.25
4.04
1.63
2.46
4.75
0.78
4.99
8.50
4.88
3.63
219.50
219.19
217.75
217.04
216.65
217.29
216.93
216.91
218.66
219.05
219.34
219.43

TABELLA DELLE ANNOTAZIONI

1 Tubo di acciaio Grado EN L415NB/MB DN 650 (26")
Sp. 11.1 mm costruito secondo tab. GASD A.01.01.20
rivestimento in Polietilene Sp.2.5 mm

2 Tubo di protezione in acciaio Grado L415MB DN 800 (32")
Sp. 19.1 mm costruito secondo tab. GASD A.01.04.01

3 Anello di chiusura termorestringente DN 650 (26") x DN 800 (32")
costruito secondo tab. GASD A9.01.10

4 Apparecchiatura di sfiato e presa di segnalazione fuga gas Tipo2
costruito secondo tab. GASD A9.06.02
Tubo di sfiato in Fe 33 UNI 7287/74 DN 80 (3") Sp. 3.0 mm
costruito secondo tab. GASD A1.03.01

5 Punto di misura P.E. a cassetta piantana secondo tab. GASD 07.01.05

6 Distanziatori isolanti a collare costruito secondo tab. GASD A.09.01.05

tubo di sfiato e spurgo DN 100 (4")
anelli

tubo di linea DN 650 (26")
anelli

7 Tubo portacavo in Fe 00 DN 100 (4") Sp. 4.0 mm

58.00 m

n. 2

n. 2

6.70m

n. 2

n. 68

n. 61

307.50 m

DISEGNI DI RIFERIMENTO	N.

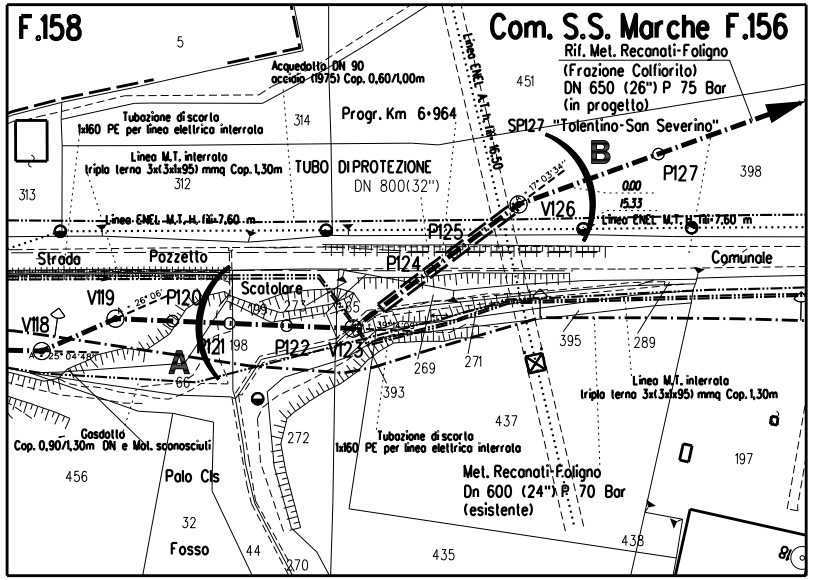
F.158
Com. S.S. Marche F.156
5
Acquedotto DN 90
acciaio (1975) Cop. 0,60/1,00m
451
Rif. Met. Recanati-Foligno
(Frazione Colfiorito)
DN 650 (26") P 75 Bar
(in progetto)
Linea ENEL A.T. h. fili 16,50
Tubazione di scorta
1x160 PE per linea elettrica interrata
314
Progr. Km 6+964
SP127 "Tolentino-San Severino"
B
Linea M.T. interrata
tripla terna 3x(3x1x95) mmq Cop. 1,30m
312
TUBO DI PROTEZIONE
DN 800(32")
P127
398
313
17° 03' 34"
0.00
15.33
V126
Linea ENEL M.T. H. fili 7,60 m
P125
Strada
Pozzetto
P124
Comunale
Scatolare
V119
26° 06'
P120
199
273
185
V118
25° 04' 48"
A
P121
198
P122
V123
395
289
66
269
271
393
Linea M.T. interrata
tripla terna 3x(3x1x95) mmq Cop. 1,30m
437
Gasdotto
Cop. 0,90/1,30m DN e Mat. sconosciuti
272
Tubazione di scorta
1x160 PE per linea elettrica interrata
456
Palo Cls
Met. Recanati-Foligno
Dn 600 (24") P 70 Bar
(esistente)
197
32
Fosso
44
270
435
438
81

STRALCIO PLANIMETRICO 1:2000
COMUNE DI SAN SEVERINO MARCHE F.156-F.158

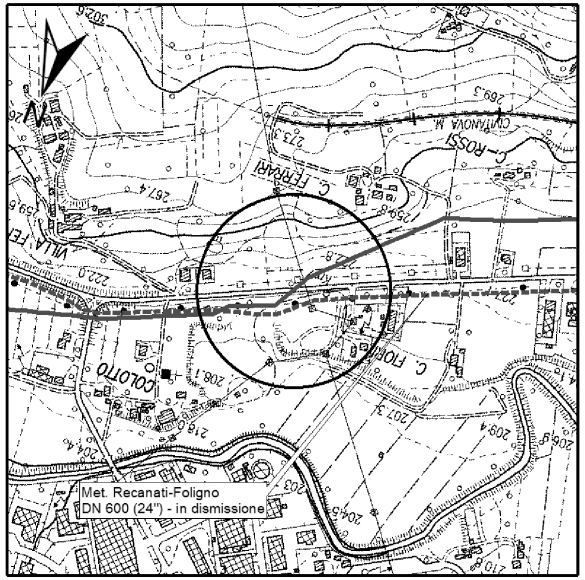
N
C. FERRARI
C. ROSSI
C. FIORI
COLOTTO
VILLA
Met. Recanati-Foligno
DN 600 (24") - in dismissione

COROGRAFIA 1:10000
CTR 302150

0	DIC. 2019	EMISSIONE	TARINI	BRUNETTI	MATTEI
Rev.	DATA	DESCRIZIONE	ELABORATO	VERIFICATO	APPROVATO

CLIENTE snam

PROGETTISTA SAIPEM

COMMESSA SAIPEM
023087

UNITA'
000

Rif. Met.: RECANATI - FOLIGNO (Frazione Colfiorito)

DN 650(26''), DP 75 bar

Attraversamento: S.P. n°27 TOLENTINO - S. SEVERINO MARCHE
(Prog. Km 6+964)
L.E.M.T. (interrata) - ACQUEDOTTO DN 90 (in acciaio)

DISEGNO
LC-19E-83619

REVISIONE 0

FG. DI

SCALA 1:200

Il presente disegno e' di proprieta' aziendale - La societa' tutelera' i propri diritti a termine di legge.