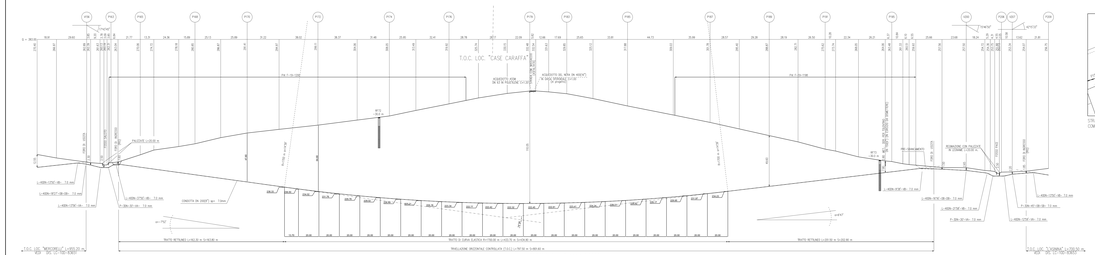

NOTA :
PER QUANTO CONCERNE LA POSSIBILE DI RECUPERO, SAVE LE LAVORE ENERGEN DELLO SCAVO, SI DIVIDE INCLINEL L'ESTETTIVA NECESSIEN DI ESCLUDERE O MENO SISTEMI DI SOSTEGNO DELLE PARETI.



STRALCIO PLANIMETRICO 1:2000
COMUNE DI TOLENTINO F.9-F.15-F.16

PIANO QUOTATO scala 1:200

PIANO QUOTATO scala 1:200

Committente: Dott. Geol. Filippo Cerasoni	Oggetto: RIFACIMENTO METANODOTTO RECANATI - FOLIGNO DN 650 (26")	Data: 27 Dicembre 2017	Pag. 1/1
Perforatore: Perforatrice Soilmec SR-90	Sondaggio: SONDAGGIO RF72	Quota: 10,00 m	Data: 18/07/19 - 18/07/19
Coordinate: Lat. 43.2 Long. 13.2	Sistema di riferimento: WGS84	Inclinazione: 90°	Azimuth: 0°

Scala 1:100	Litologia	Descrizione	Prof. da (m)	Prof. a (m)	Colonna	Cassa	R.P.T.	Prelievo campione	Prelievo campione
0,00		Terreno vegetale	0,00						
1,00		Argilla limosa marmorea di colore bruno verdastro con aree grigio, di media media consistenza	0,50	3,00	PROFONDAMENTO DI SONDAGGIO DA 10,00 M DAL PIANO DI CAMPAGNA		CR 1 (1,00-1,45) CR 2 (2,00-2,45) CR 3 (3,00-3,45)		
3,00		Argilla limosa marmorea di colore bruno verdastro con aree grigio, di media media consistenza	3,00	5,00			CR 4 (4,00-4,45) CR 5 (5,00-5,45)		
5,00		Argilla limosa marmorea di colore grigio-verdastro, di media media consistenza	5,00	10,00			CR 6 (6,00-6,45) CR 7 (7,00-7,45) CR 8 (8,00-8,45) CR 9 (9,00-9,45)		

Committente: Dott. Geol. Filippo Cerasoni	Oggetto: RIFACIMENTO METANODOTTO RECANATI - FOLIGNO DN 650 (26")	Data: 27 Dicembre 2017	Pag. 1/1
Perforatore: Perforatrice Soilmec SR-90	Sondaggio: SONDAGGIO RF73	Quota: 10,00 m	Data: 18/07/19 - 18/07/19
Coordinate: Lat. 43.2 Long. 13.2	Sistema di riferimento: WGS84	Inclinazione: 90°	Azimuth: 0°

Scala 1:100	Litologia	Descrizione	Prof. da (m)	Prof. a (m)	Colonna	Cassa	R.P.T.	Prelievo campione	Prelievo campione
0,00		Terreno vegetale	0,00						
1,00		Argilla limosa debolmente marmorea di colore nocciola grigiastro, di poco consistente a media consistenza	0,50	3,00	PROFONDAMENTO DI SONDAGGIO DA 10,00 M DAL PIANO DI CAMPAGNA		CR 1 (1,00-1,45) CR 2 (2,00-2,45) CR 3 (3,00-3,45)		
3,00		Argilla limosa con livelli sabbosi decisamente di colore nocciola-grigiastro, media consistenza	3,00	5,00			CR 4 (4,00-4,45) CR 5 (5,00-5,45)		
5,00		Argilla limosa marmorea di colore grigio-grigio chiaro, tabacc con aree nocciola decisamente, media consistenza	5,00	10,00			CR 6 (6,00-6,45) CR 7 (7,00-7,45) CR 8 (8,00-8,45) CR 9 (9,00-9,45)		

TOMOGRAFIA SISMICA DEL PROFILO ST4

Caratteristiche geometriche principali T.O.C.		
LUNGHEZZA DELLA T.O.C. (m)		797.50
SVILUPPO COMPLESSIVO DELLA T.O.C. (m)		801.60
TRATTI RETTILINEI	Numero (n°)	2
	Sviluppo Totale (m)	366.70
TRATTI CURVILINEI	Numero (n°)	1
	Raggio di curvatura (m)	1700
	Sviluppo Totale (m)	434.90
FORO DI INGRESSO	Inclinazione (°)	-7.52
FORO DI USCITA	Inclinazione (°)	6.47

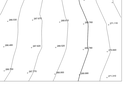

COROGRAFIA 1:10000
CTR 30/160

N.	DATA	DESCRIZIONE	DISEGNATO	VERIF.	APPROV.
REV. 0	12/19	EMISSIONE			

REV. 0	DATA 12/19	DESCRIZIONE	DISEGNATO	VERIFICATO	APPROVATO
SAIPEM		PROGETTISTA	SAIPEM		

COMMESSA CLIENTE	CODICE COMMESSA
020087	0000

METANODOTTO
DER. PER TOLENTINO
24" 220 SFL SP 75 bar

CODICE: LC-6C-83652

REVISIONE: 0

Attraversamento: T.O.C. (Loc. "CASE CARAFFA")
ACQUEDOTTO DEL NERA (MARC (In progetto)

FOGLIO: 1 DI: 1 Scala di riduzione: 1:1000

Il presente disegno è di proprietà esclusiva SAIPEM. Vietata qualsiasi copia anche parziale senza autorizzazione scritta.