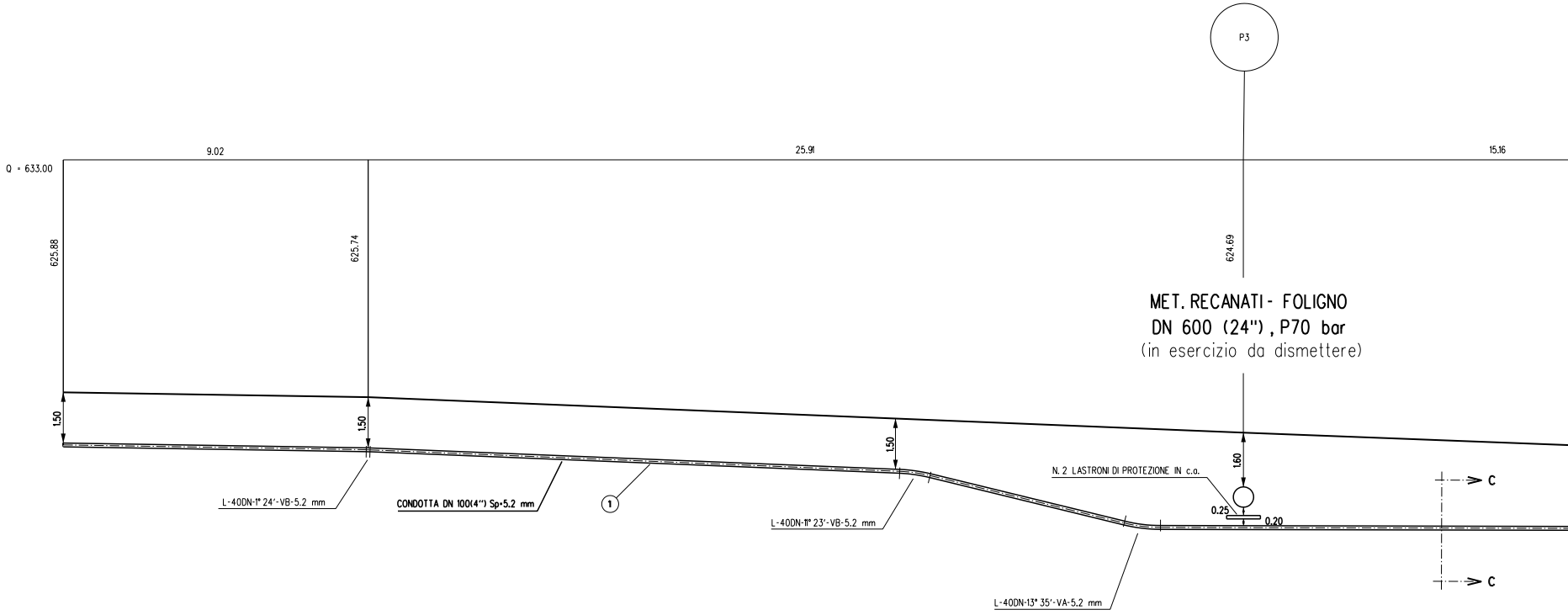
P3
9.02
25.91
15.16
Q = 633.00
625.88
625.74
624.69
MET. RECANATI- FOLIGNO
DN 600 (24"), P70 bar
(in esercizio da dismettere)
1.50
1.50
1.50
1.60
N. 2 LASTRONI DI PROTEZIONE IN c.a.
0.25
0.20
C
C
L-40DN-1° 24'-VB-5.2 mm
CONDOTTA DN 100(4") Sp=5.2 mm
1
L-40DN-11° 23'-VB-5.2 mm
L-40DN-13° 35'-VA-5.2 mm

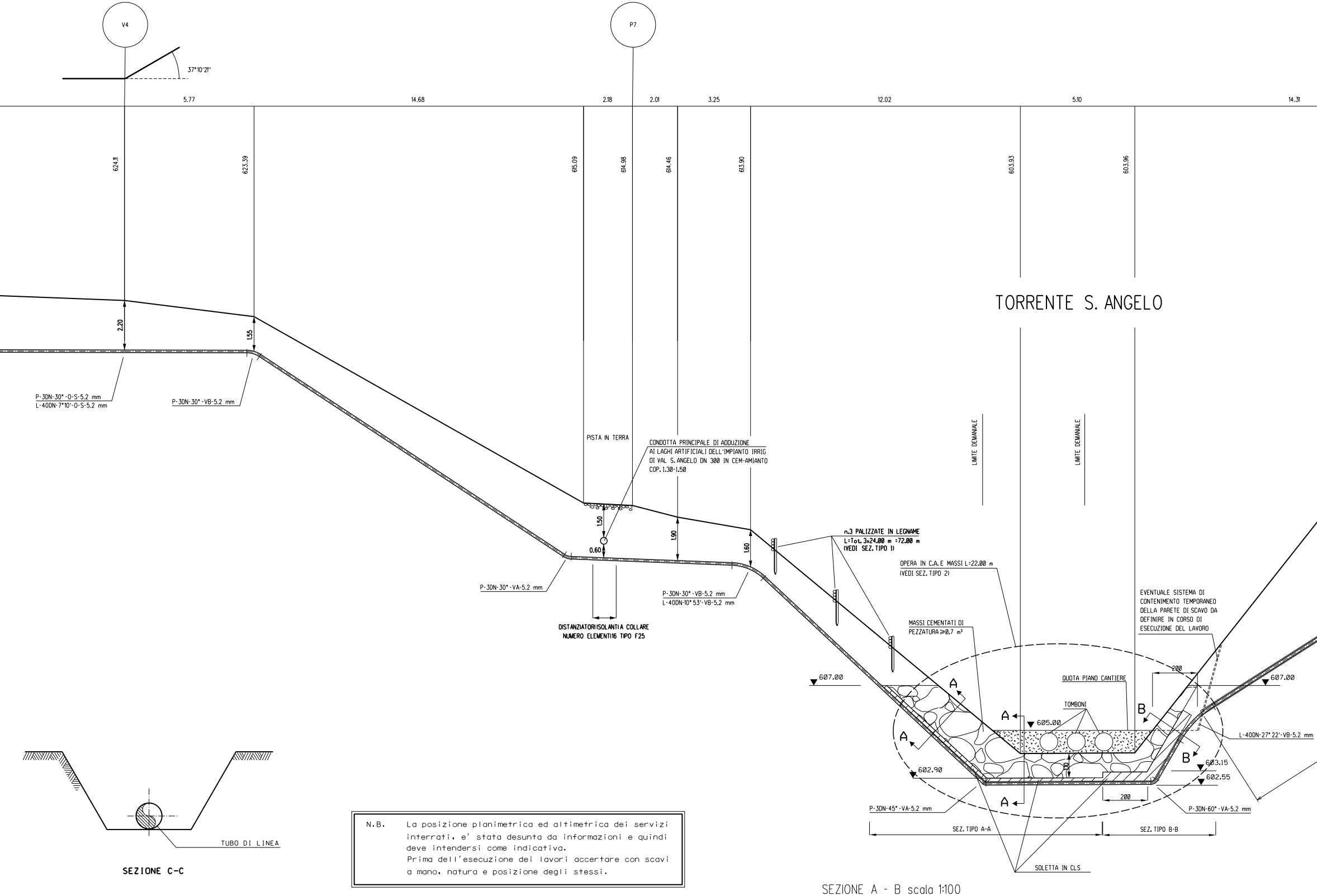
V4
37°10'21"
P7
5.77
14.68
2.18
2.01
3.25
12.02
5.10
14.31
624.11
623.39
615.09
614.98
614.46
613.90
603.93
603.96
TORRENTE S. ANGELO
2.20
1.55
P-3DN-30°-O-S-5.2 mm
L-40DN-7°10'-O-S-5.2 mm
P-3DN-30°-VB-5.2 mm
PISTA IN TERRA
CONDOTTA PRINCIPALE DI ADDUZIONE
AI LAGHI ARTIFICIALI DELL'IMPIANTO IRRIG
DI VAL S. ANGELO DN 300 IN CEM-AMIANTO
COP. 1.30-1.50
1.50
0.60
1.90
1.60
P-3DN-30°-VA-5.2 mm
P-3DN-30°-VB-5.2 mm
L-40DN-10°53'-VB-5.2 mm
DISTANZIATORIISOLANTIA COLLARE
NUMERO ELEMENTI16 TIPO F25
LIMITE DEMANIALE
LIMITE DEMANIALE
n.3 PALIZZATE IN LEGNAME
L=Tot. 3x24.00 m =72.00 m
(VEDI SEZ. TIPO 1)
OPERA IN C.A. E MASSI L=22.00 m
(VEDI SEZ. TIPO 2)
MASSI CEMENTATI DI
PEZZATURA ≥0.7 m³
EVENTUALE SISTEMA DI
CONTENIMENTO TEMPORANEO
DELLA PARETE DI SCAVO DA
DEFINIRE IN CORSO DI
ESECUZIONE DEL LAVORO
607.00
607.00
200
QUOTA PIANO CANTIERE
TOMBONI
A
A
A
A
B
B
605.00
602.90
10
603.15
602.55
200
L-40DN-27°22'-VB-5.2 mm
P-3DN-45°-VA-5.2 mm
P-3DN-60°-VA-5.2 mm
SEZ. TIPO A-A
SEZ. TIPO B-B
SOLETTA IN CLS
TUBO DI LINEA

SEZIONE C-C

SEZIONE A - B scala 1:100

N.B. La posizione planimetrica ed altimetrica dei servizi interrati, e' stata desunta da informazioni e quindi deve intendersi come indicativa.
Prima dell'esecuzione dei lavori accertare con scavi a mano, natura e posizione degli stessi.

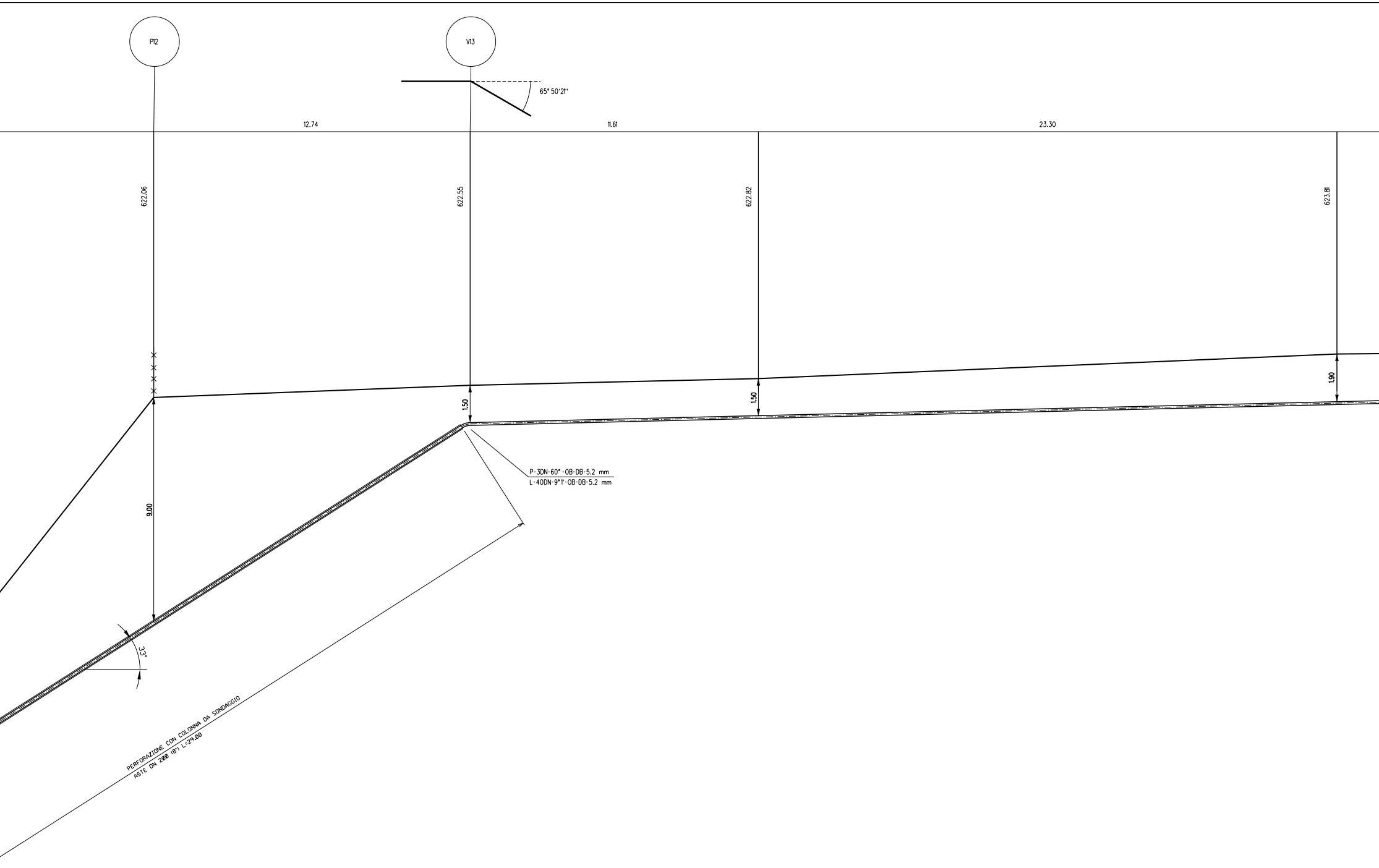
P12
V13
65° 50'21"
12.74
11.61
23.30
622.06
622.55
622.82
623.81
1.50
1.50
1.90
9.00
33°
P-3DN-60° -OB-DB-5.2 mm
L-40DN-9°1'-OB-DB-5.2 mm
PERFORAZIONE CON COLONNA DA SONDAGGIO
ASTE DN 200 (8") L=29.00

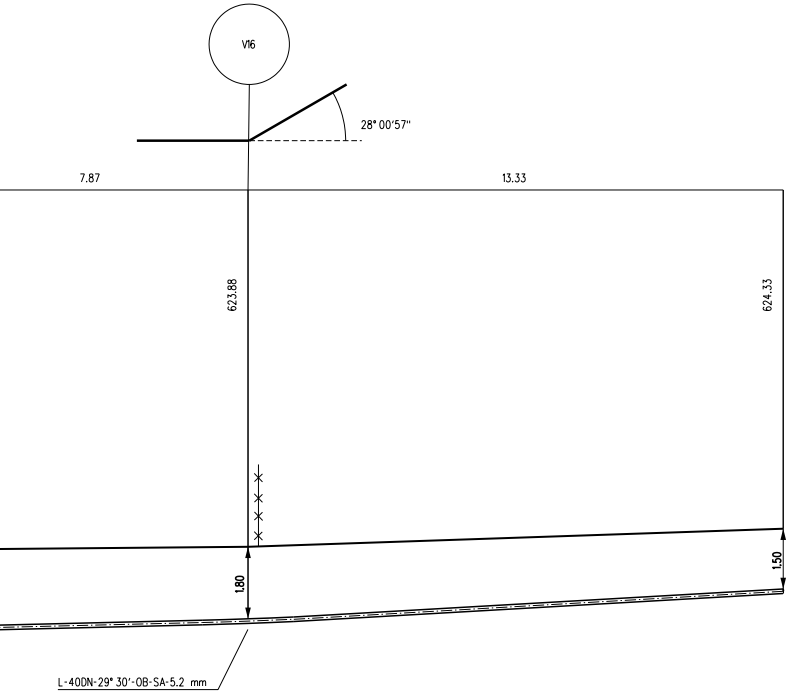
V16
28° 00'57''
7.87
13.33
623.88
624.33
1.80
1.50
L-40DN-29° 30'-OB-SA-5.2 mm

PALIZZATE IN LEGNAME
SEZ. TIPO 1
(fuori scala)

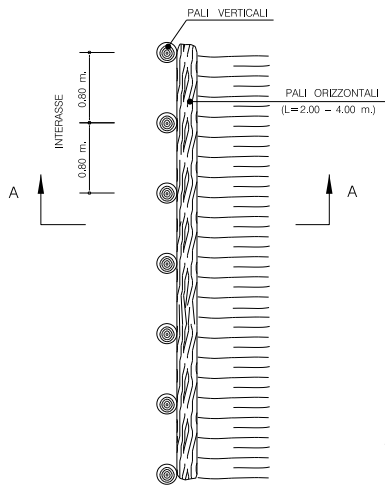
PALI VERTICALI
PALI ORIZZONTALI
(L=2.00 – 4.00 m.)
INTERASSE
0.80 m.
0.80 m.
A
A

PALIZZATE IN LEGNAME
SEZIONE A–A
(fuori scala)

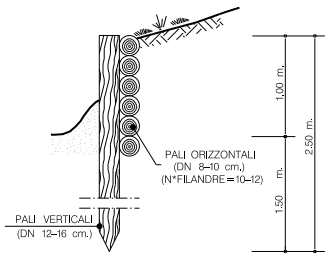
1.00 m.
2.50 m.
1.50 m.
PALI ORIZZONTALI
(DN 8–10 cm.)
(N*FILANDRE=10–12)
PALI VERTICALI
(DN 12–16 cm.)

MATERIALI:
- PALI VERTICALI ED ORIZZONTALI SCORTECCIATI DI SPECIE FORTE (COME CASTAGNO, ROBINIA, ROVERE, ETC.) CON LE DIMENSIONI RIPORTATE IN DISEGNO;
- FILO IN FERRO ZINCATO (DIAMETRO MINIMO 2 mm) PER IL COLLEGAMENTO DEI PALI ORIZZONTALI E VERTICALI;

CRITERI DI ESECUZIONE:
- LE OPERE VERRANNO REALIZZATE CON CARATTERISTICHE GEOMETRICHE ADEGUATE PER RICOSTITUIRE L'ORIGINARIA MORFOLOGIA SPONDALE, IN PARTICOLARE NON VERRANNO EFFETTUATE RETTIFICAZIONI DELL'ALVEO O ALTERAZIONI DELLE CARATTERISTICHE GEOMETRICHE DELLA SEZIONE DI DEFLUSSO E DEL PROFILO DEL FONDO;

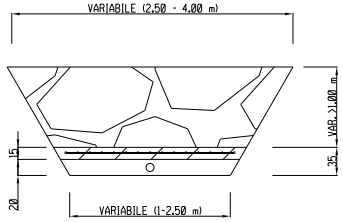
VARIABILE (2.50 - 4.00 m)
VAR. >1.00 m
15
35
20
VARIABILE (1-2.50 m)

SEZ A-A

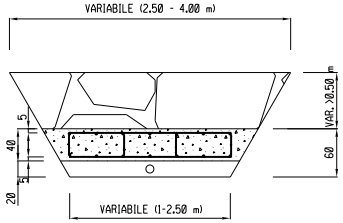
VARIABILE (2.50 - 4.00 m)
VAR. >0.50 m
5
40
5
60
20
VARIABILE (1-2.50 m)

SEZ B-B

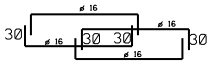
ø 16
ø 16
ø 16
ø 16
30
30 30
30

NOTA:

L'OPERA DEVE ESSERE REALIZZATA CONTRO ROCCIA, EVENTUALE REALIZZAZIONE DI UNA SOGLIA IN MASSI A VALLE IDROGRAFICA DA VALUTARSI DURATE ESECUZIONE LAVORI

OPERA IN C.A. E MASSI
SEZ. TIPO 2
(scala 1:50)

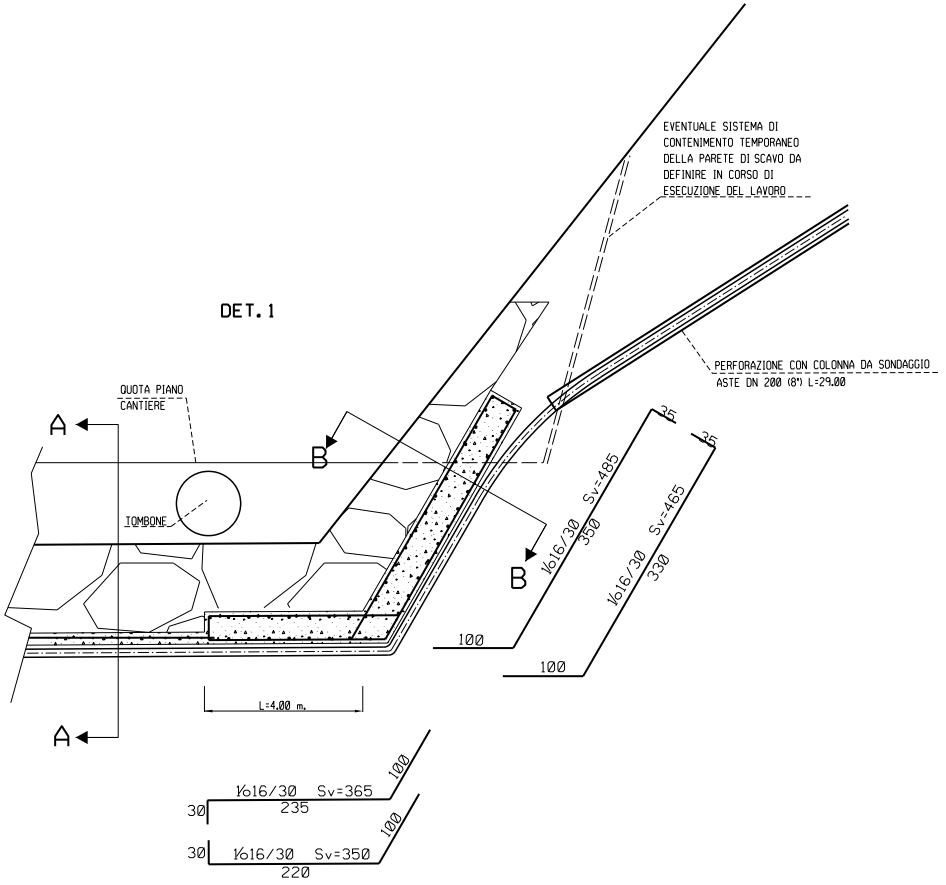
DET. 1
EVENTUALE SISTEMA DI CONTENIMENTO TEMPORANEO DELLA PARETE DI SCAVO DA DEFINIRE IN CORSO DI ESECUZIONE DEL LAVORO
PERFORAZIONE CON COLONNA DA SONDAGGIO ASTE DN 200 (8") L=29.00
QUOTA PIANO CANTIERE
TOMBONE
A
A
B
B
L=4.00 m.
35
35
Ø16/30 Sv=485
350
100
Ø16/30 Sv=465
330
100
Ø16/30 Sv=365
30
235
100
30
Ø16/30 Sv=350
220
100

CARATTERISTICHE DEI MATERIALI:
CLS. Rck 30 N/mm²
ACCIAIO FeB 44 K
COPRIFERRO > 5 cm
MASSI ≥ 0.70 m³

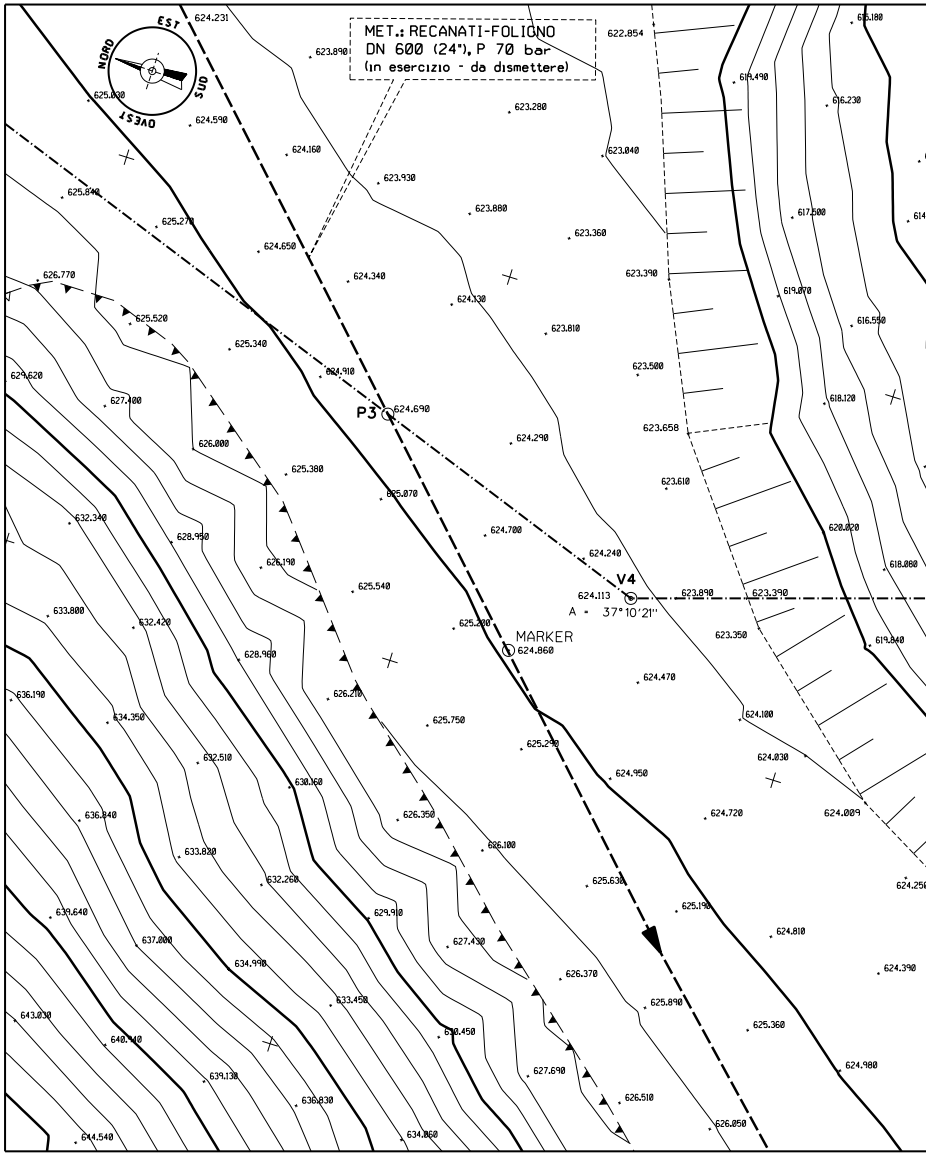
NORD
EST
SUD
OVEST
MET.: RECANATI-FOLIGNO
DN 600 (24"), P 70 bar
(in esercizio - da dismettere)
P3
624.690
V4
624.113
A = 37°10'21"
MARKER
624.860
624.231
623.890
622.854
625.030
624.590
624.160
623.280
623.040
623.930
623.880
625.840
625.270
624.650
624.340
623.360
623.390
626.770
624.330
625.520
625.340
623.810
624.910
623.500
629.620
627.400
623.658
626.000
624.290
625.380
625.070
623.610
632.340
628.950
624.700
624.240
626.190
625.540
623.890
623.390
633.800
632.420
625.200
623.350
628.960
624.470
636.190
634.350
626.210
625.750
625.290
624.100
632.510
630.160
624.950
624.030
636.840
626.350
624.720
624.009
633.820
626.100
632.260
625.630
639.640
637.000
629.910
625.190
624.810
634.990
627.430
626.370
643.030
633.450
625.890
625.360
640.140
630.450
627.690
624.980
639.130
636.830
626.510
626.050
644.540
634.060
616.180
619.490
616.230
617.500
619.070
616.550
618.120
620.020
618.080
619.840
624.250
624.390

PIANO QUOTATO scala 1:200

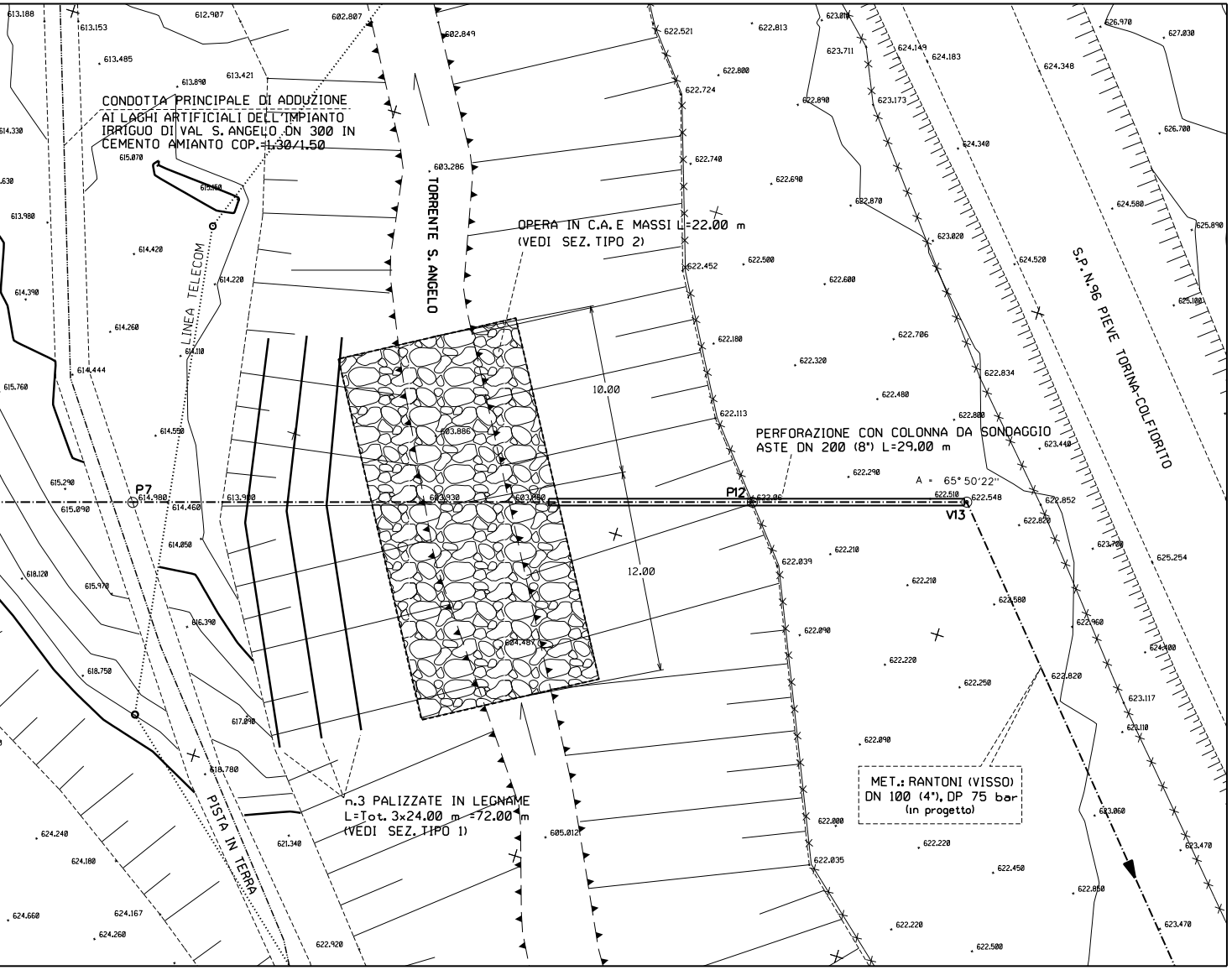
CONDOTTA PRINCIPALE DI ADDUZIONE AI LAGHI ARTIFICIALI DELL'IMPIANTO IRRIGUO DI VAL S. ANGELO DN 300 IN CEMENTO AMIANTO COP.=1.30/1.50
TORRENTE S.ANGELO
LINEA TELECOM
OPERA IN C.A. E MASSI L=22.00 m (VEDI SEZ. TIPO 2)
PERFORAZIONE CON COLONNA DA SONDAGGIO ASTE DN 200 (8") L=29.00 m
A = 65° 50'22''
S.P. N.96 PIEVE TORINA-COLFIORITO
P7
P12
V13
10.00
12.00
MET.: RANTONI (VISSO) DN 100 (4"), DP 75 bar (in progetto)
n.3 PALIZZATE IN LEGNAME L=Tot. 3x24.00 m =72.00 m (VEDI SEZ. TIPO 1)
PISTA IN TERRA

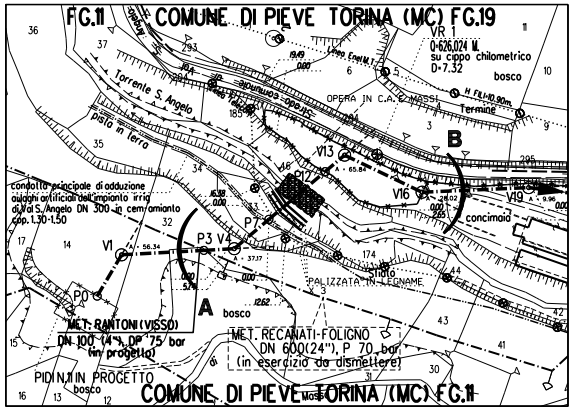
FG.11 COMUNE DI PIEVE TORINA (MC) FG.19
Torrente S. Angelo
pista in terra
OPERA IN C.A. E MASSI
bosco
concimaio
condotta principale di adduzione ai laghi artificiali dell'impianto irriguo di Val S. Angelo DN 300 in cem. amianto cop. 1.30-1.50
MET. RANTONI (VISSO) DN 100 (4"), DP 75 bar (in progetto)
MET. RECANATI-FOLIGNO DN 600(24"), P 70 bar (in esercizio da dismettere)
PALIZZATA IN LEGNAME
PIDI N.11 IN PROGETTO
A
B
P0
V1
P3
V4
P7
P12
V13
V16
V19
COMUNE DI PIEVE TORINA (MC) FG.11

STRALCIO PLANIMETRICO 1:2000
COMUNE DI PIEVE TORINA F.11-F.19

	N.

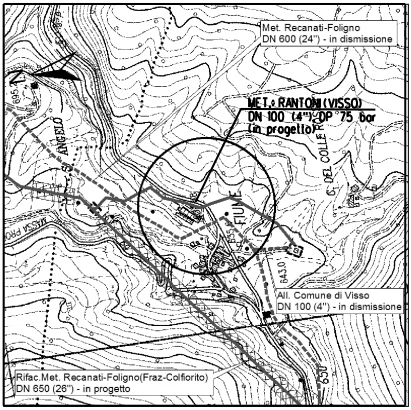
Met. Recanati-Foligno
DN 600 (24") - in dismissione
MET.ᵒ RANTONI (VISSO)
DN 100 (4"), DP 75 bar
(in progetto)
S. ANGELO
FIUME
C. DEL COLLE
695.2
643.0
650
All. Comune di Visso
DN 100 (4") - in dismissione
Rifac.Met. Recanati-Foligno(Fraz-Colfiorito)
DN 650 (26") - in progetto

COROGRAFIA 1:10000
CTR 313130

			Tarini		
0	DIC. 2019	EMISSIONE	TARINI	BRUNETTI	MATTEI
Rev.	DATA	DESCRIZIONE	ELABORATO	VERIFICATO	APPROVATO

CLIENTE snam

PROGETTISTA SAIPEM

COMMESSA SAIPEM
023087

UNITA'
000

METANODOTTO:
RANTONI (VISSO)
DN 100 (4"), DP 75 bar

DISEGNO
LC-12D-83657

REVISIONE 0

Attraversamento: MET. RECANATI - FOLIGNO DN 600 (24"), P 70 bar
TORRENTE S. ANGELO

FG. DI

SCALA 1:100

Il presente disegno e' di proprieta' aziendale - La societa' tutelera' i propri diritti a termine di legge.