



Thermal Energy Storage
presso impianto termoelettrico
a ciclo combinato Santa Barbara




Lista di Controllo per
la Valutazione Preliminare

Allegato 3 - Localizzazione su ortofoto

Scala: 1:10000



Legenda

-  Area prescelta per la localizzazione del TESS (A)
-  Area (B) alternativa a quella prescelta (A) per la localizzazione del TESS
-  Area di Centrale



0 125 250 500 m

Sistema di riferimento: WGS84 - UTM fuso 32 nord