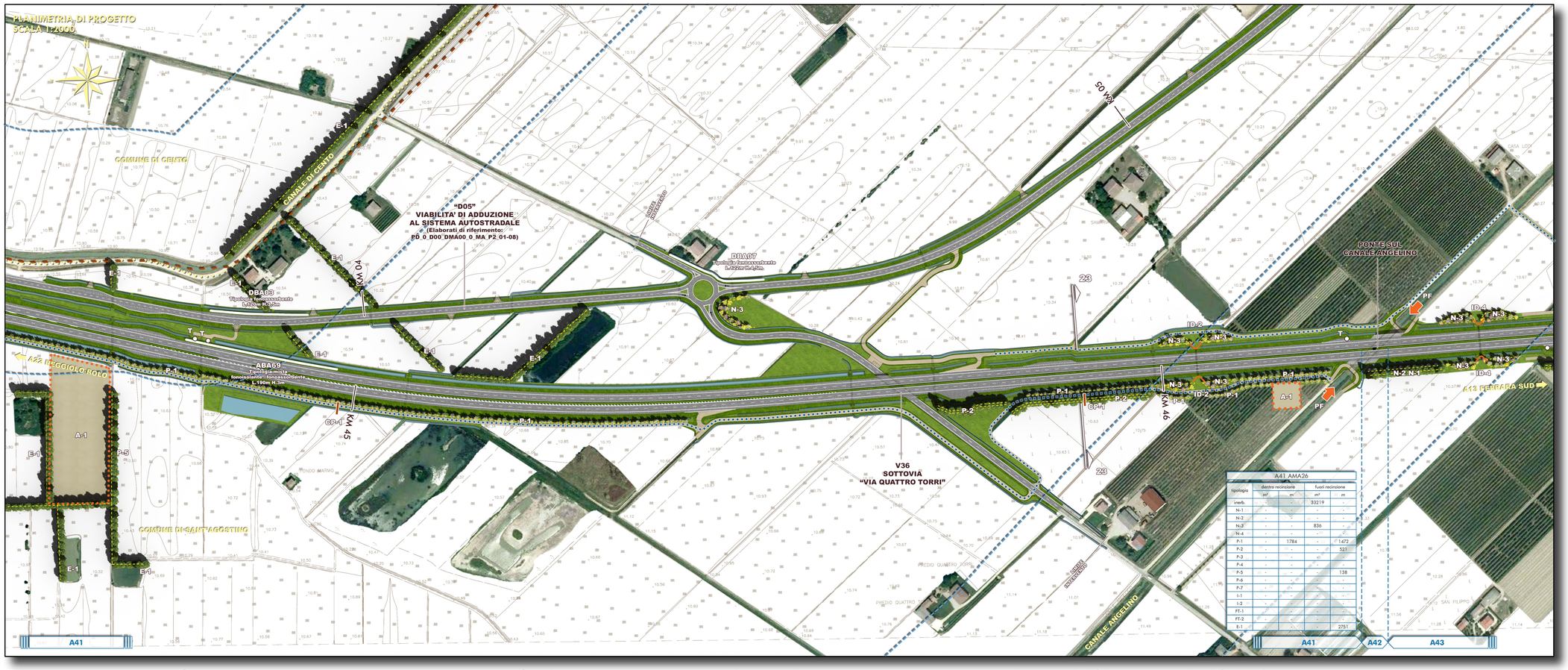

A41 AMA26				
tipologia	dentro recinzione		fuori recinzione	
	m²	m	m²	m
ineerb.	-	-	33219	-
N-1	-	-	-	-
N-2	-	-	-	-
N-3	-	836	-	-
N-4	-	-	-	-
P-1	1784	-	-	1472
P-2	-	-	-	521
P-3	-	-	-	-
P-4	-	-	-	-
P-5	-	-	-	138
P-6	-	-	-	-
P-7	-	-	-	-
I-1	-	-	-	-
I-2	-	-	-	-
FT-1	-	-	-	-
FT-2	-	-	-	-
E-1	-	-	-	2751



A43 AMA 27								
tipologia	dentro recinzione		fuori recinzione		tipologia	dentro recinzione		fuori recinzione	
	m²	m	m²	m		m²	m	m²	m
ineerb.	-	-	26778	-	P-5	-	-	-	-
N-1	-	-	-	1827	P-6	-	-	-	-
N-2	-	-	-	1833	P-7	-	-	-	-
N-3	-	-	3315	-	I-1	-	-	-	-
N-4	-	-	-	-	I-2	-	-	-	-
P-1	-	2423	-	887	FT-1	-	-	-	-
P-2	-	-	-	-	FT-2	-	-	-	-
P-3	-	-	-	-	E-1	-	-	-	-
P-4	-	-	-	-					

La tabella relativa alla quantificazione degli interventi di mitigazione e compensazione ambientale è riportata in corrispondenza cartografica contenente il maggiore sviluppo lineare dell'infrastruttura

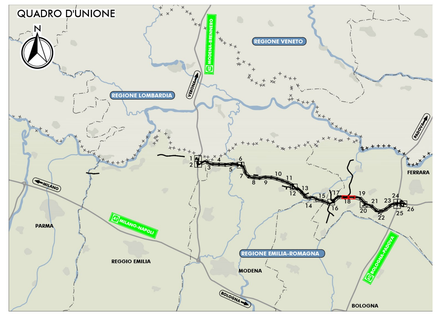

LEGENDA

CONFINI REGIONALI
CONFINI PROVINCIALI
CONFINI COMUNALI

PRINCIPALI ELEMENTI E VINCOLI DI INTERESSE STORICO E PAESISTICO-AMBIENTALE

EDIFICI VINCOLATI AI SENSI DEL D.LGS 42/2004 E S.M.I. E DI INTERESSE STORICO-TESTIMONIALE"
FASCIA DI RISPETTO DEI CORSI D'ACQUA PUBBLICI AI SENSI DEL D.LGS 42/2004 E S.M.I.
PISTE CICLABILI ESISTENTI DESUNTE DAGLI STRUMENTI DI PIANIFICAZIONE COMUNALE
SISTEMA DELLA "PARTECIPANZA AGRARIA DI CENTO"
CONFINE AREE "RETE NATURA 2000" (codice cartografico)
PERCORSI CICLABILI SU STRADE VOCATE ALLA MOBILITÀ LENTA

INTERVENTI DI MITIGAZIONE AMBIENTALE E DI INSERIMENTO PAESAGGISTICO

INERBIMENTI
INERBIMENTI DELLE SCARPATE AUTOSTRADALI

INTERVENTI CON PREVALENTE FUNZIONE NATURALISTICA

SIEPE ARBUSTIVA PLURISPECIFICA DI RICONNESSIONE ECOLOGICA
SIEPE ARBOREO-ARBUSTIVA DI RICONNESSIONE ECOLOGICA
ARBUSTETO PLURISPECIFICO
BOSCO PLURISPECIFICO

INTERVENTI CON FUNZIONE DI ASSORBIMENTO DI INQUINANTI

BOSCO FILTRO
ARBUSTETO FILTRO

INTERVENTI DI DEFRAMMENTAZIONE ECOLOGICA

INTERVENTI DI DEFRAMMENTAZIONE ECOLOGICA DELLE AREE INTERCLUSE 150X180 CM
INTERVENTI DI DEFRAMMENTAZIONE ECOLOGICA MANUFATTI 120X110 CM
INTERVENTI DI RICONNESSIONE ECOLOGICA DELLE AREE INTERCLUSE 150X180 CM
INTERVENTI DI RICONNESSIONE ECOLOGICA MANUFATTI 120X110 CM
INTERVENTI DI DEFRAMMENTAZIONE ECOLOGICA MANUFATTI 150X90 CM
INTERVENTI DI RICONNESSIONE ECOLOGICA MANUFATTI 150X90 CM
PUNTI DI PERMEABILITÀ FAUNISTICA (PONTICELLI, PONTI E VIADOTTI)

INTERVENTI CON PREVALENTE FUNZIONE PAESAGGISTICA

FILARE ARBUSTIVO PLURISPECIFICO DI MASCHERAMENTO DELL'INFRASTRUTTURA
FILARE ARBOREO ARBUSTIVO DI MASCHERAMENTO DELL'INFRASTRUTTURA
INTERVENTI DI TIPO ORNAMENTALE (CON IMPIEGO DI SPECIE AUTOCTONE DI VALENZA PAESAGGISTICA)
RAMPICANTI
RIQUALIFICA PAESAGGISTICA DI CANALI STORICI
RIQUALIFICA PAESAGGISTICA DI VIABILITÀ STORICHE
FILARE ARBOREO DI OMBREGGIAMENTO

INTERVENTI DI MITIGAZIONE DELL'AMBIENTE IDRICO

IMPIANTI DI TRATTAMENTO DELLE ACQUE DI PIATTAFORMA
BACINI DI LAMINAZIONE (CON ASSOCIATO FASCE ARBOREE DI PROTEZIONE PER L'AVIFAUNA)

INTERVENTI DI MITIGAZIONE PER IL SISTEMA AGRICOLO

RECUPERO AGRONOMICO DELLE AREE DI CANTIERIZZAZIONE
SOTTOVIA PODERALI
RECUPERO AGRONOMICO DELLE PISTE DI CANTIERE

INTERVENTI DI MITIGAZIONE ACUSTICA

PROTEZIONE ANTIFONICA BIDIMENSIONALE
nota: RBxxx - codifica generica barriera antirumore

INTERVENTI DI COMPENSAZIONE AMBIENTALE

INTERVENTI DI COMPENSAZIONE AGRO-AMBIENTALE

FASCE TAMPONE LONGITUDINALI
FASCE TAMPONE TRASVERSALI

INTERVENTI DI COMPENSAZIONE ECOLOGICO-NATURALISTICA

FILARE DI RICONNESSIONE ECOLOGICA DEI MACERI

ITINERARI CICLOPEDONALI ALL'INTERNO DEI SISTEMI NATURALISTICI PAESAGGISTICI, STORICI E CULTURALI DEL TERRITORIO

ITINERARI CICLO-PEDONALI SUL SEDIME DELLE PISTE DI CANTIERE RECUPERATE ALLA MOBILITÀ LENTA
ITINERARI CICLO-PEDONALI DI CONNESSIONE CON PERCORSI ESISTENTI

ELEMENTI INFORMATIVI

ELEMENTO INFORMATIVO: PIETRA MILIARE
ELEMENTO INFORMATIVO: PUNTO DI PERCEZIONE SUL TERRITORIO
AREA INTEGRATA PER LA SOSTA E LA PERCEZIONE DEL TERRITORIO

PROGETTO PER UN SISTEMA INTEGRATO DI FRUIBILITÀ DEI VALORI DEL TERRITORIO

PROPOSTA DI INTEGRAZIONE DELLE RELAZIONI FRA L'INFRASTRUTTURA E OFFERTA IDENTITARIA E AGROALIMENTARE DEL TERRITORIO NOVESE
LANDMARKS
PROPOSTA PER LA REALIZZAZIONE DEL PARCO INTERCOMUNALE DI CONCORDIA E SAN POSSIDONIO
TRATTO CON PERCEZIONE DIRETTA DEL PAESAGGIO

ELABORATI DI RIFERIMENTO

PD_0_000_0MA00_0_MA_AB_01-03
"PIANO DELLE SPECIE ARBOREE, ARBUSTIVE ED ERBACEE DI PROGETTO E SCHEMI ASSOCIATIVI DI IMPIANTO"
PD_0_000_0MA00_0_MA_P2_01-08
"SEZIONI CARATTERISTICHE CON INDICAZIONE DEGLI INTERVENTI DI INSERIMENTO PAESAGGISTICO E DI MITIGAZIONE E COMPENSAZIONE AGRO-AMBIENTALE"
PD_0_A00_AKX00_0_KK_PZ_01-14
"PLANIMETRIA DI DETTAGLIO DELLE PISTE DI CANTIERE E DEI PERCORSI DEI MEZZI OPERATIVI, CON INDICAZIONE DELLE OPERE PROPEDEUTICHE ALLA REALIZZAZIONE"
PD_0_000_0MA00_0_AC_PM_01-14
"PLANIMETRIA DI LOCALIZZAZIONE DEGLI INTERVENTI DI MITIGAZIONE ACUSTICA"
"PD_0_000_0G000_0_IA_SH_01-02
"EDIFICI RURALI E VINCOLATI, DI INTERESSE STORICO-ARCHITETTONICO E DI PREGIO STORICO TESTIMONIALE"

IL CONCEDENTE

Regione Emilia-Romagna

IL CONCESSIONARIO

ARC AUTOSTRADA REGIONALE CISPADANA

AUTOSTRADA REGIONALE CISPADANA
DAL CASELLO DI REGGIOLO-ROLO SULLA A22 AL CASELLO DI FERRARA SUD SULLA A13

CODICE C.U.P. E81B08000060009

PROGETTO DEFINITIVO

ASSE AUTOSTRADALE (COMPRENSIVO DEGLI INTERVENTI LOCALI DI COLLEGAMENTO VIARIO AL SISTEMA AUTOSTRADALE)
MITIGAZIONI AMBIENTALI

INTERVENTI DI INSERIMENTO PAESISTICO - AMBIENTALE, RIPRISTINO E COMPENSAZIONE

ASSE AUTOSTRADALE

PLANIMETRIA DI DETTAGLIO CON INDICAZIONE DEGLI INTERVENTI DI INSERIMENTO PAESAGGISTICO E DI MITIGAZIONE E COMPENSAZIONE AGRO-AMBIENTALE
TAV 18/26

IL PROGETTISTA
Arch. Sergio Beccarelli
Ord. Arch. Prov. FE n. 377
ORDINE DEGLI ARCHITETTI PIANIFICATORI PAESAGGISTI E CONSERVATORI DELLA PROVINCIA DI FERRARA
SERGIO BECCARELLI

RESPONSABILE INTEGRAZIONE PRESTAZIONI SPECIALISTICHE
Ing. Antonio Anania
Albo Ing. Perugia n° A2574
Dott. Ing. Antonio Anania
INFRASTRUTTURE S.r.l.
Iscritto all'Albo Ingegneri di Perugia A.2574

IL CONCESSIONARIO
Autostrada Regionale Cispadana S.p.A.
IL PRESIDENTE
Giuseppe Patrizzi

REV.	DATA	DESCRIZIONE	REDAZIONE	CONTROLLO	APPROVAZIONE
G					
F					
E					
D					
C					
B	01.08.2019	EMISSIONE PER OTTEMPERANZA DECRETO VIA DEL 25.07.2017	CAMORALI FORMISANO	BECCARELLI	ANANIA
A	17.04.2012	EMISSIONE	BECCARELLI	BECCARELLI	SALSI

IDENTIFICAZIONE ELABORATO

N.ORD. PROGR.	FASE	LOTTO	GRUPPO	CODICE OPERA MOD.	TRATTO OPERA	AMBITO	TIPO ELABORATO	PROGRESSIVO	REV.
3829	PD	0	A00	AMA00	0	MA	P2	18	B

DATA: AGOSTO 2019
SCALA: 1:2.000

IL PRESENTE DOCUMENTO NON POTRA' ESSERE COPIATO, RIPRODOTTO O ALTRIMENTI PUBBLICATO, IN TUTTO O IN PARTE, SENZA IL CONSENSO SCRITTO DEL CONCESSIONARIO. OGNI UTILIZZO NON AUTORIZZATO SARA' PERSEGUITO A NORMA DI LEGGE
THIS DOCUMENT MAY NOT BE COPIED, REPRODUCED OR PUBLISHED, EITHER IN PART OR IN ITS ENTIRETY, WITHOUT THE WRITTEN PERMISSION OF ARCCESI CONCESSIONAIRE. UNAUTHORIZED USE WILL BE PRUSECUTED BY LAW.