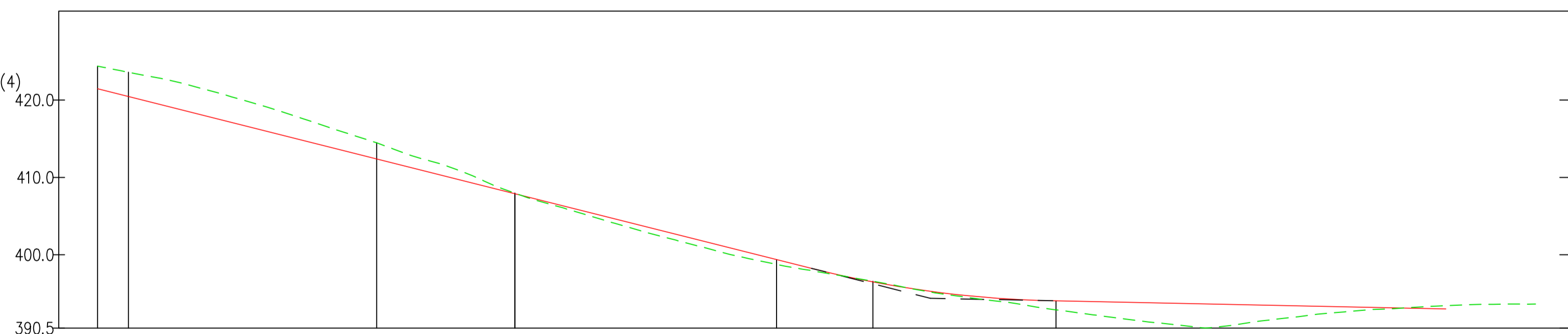
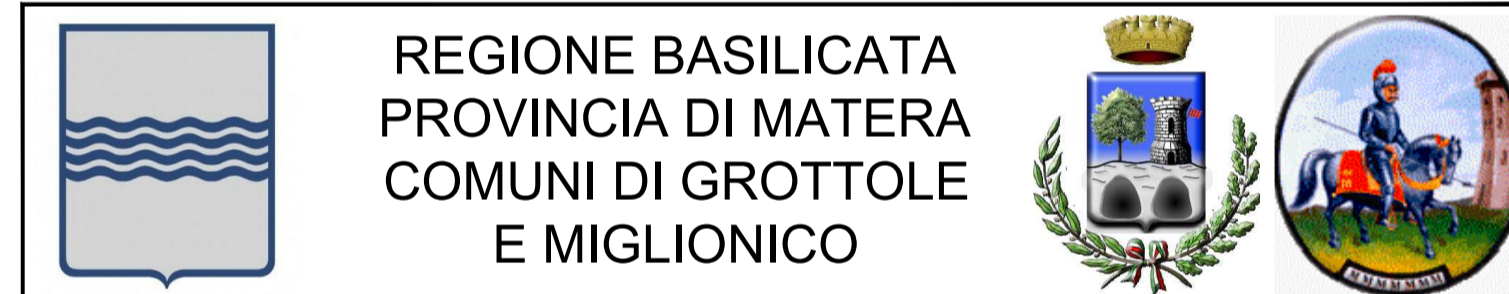


Profilo: Vista Profilo - (4)
 Scala : 500:500
 Q.Rif. : 390.51



NUMERO SEZIONE	26	27	28	29	30
DISTANZE PROGRESSIVE	1+150,00	1+200,00	1+233,85	1+270,00	1+300,00
DISTANZE PARZIALI	50,00	33,85	36,15	30,00	32,03
QUOTE PROGETTO	420,46	407,89	399,36	394,04	393,42
QUOTE TERRENO	423,59	407,96	398,75	392,88	391,86
ETOMETRICHE	11	12		13	13



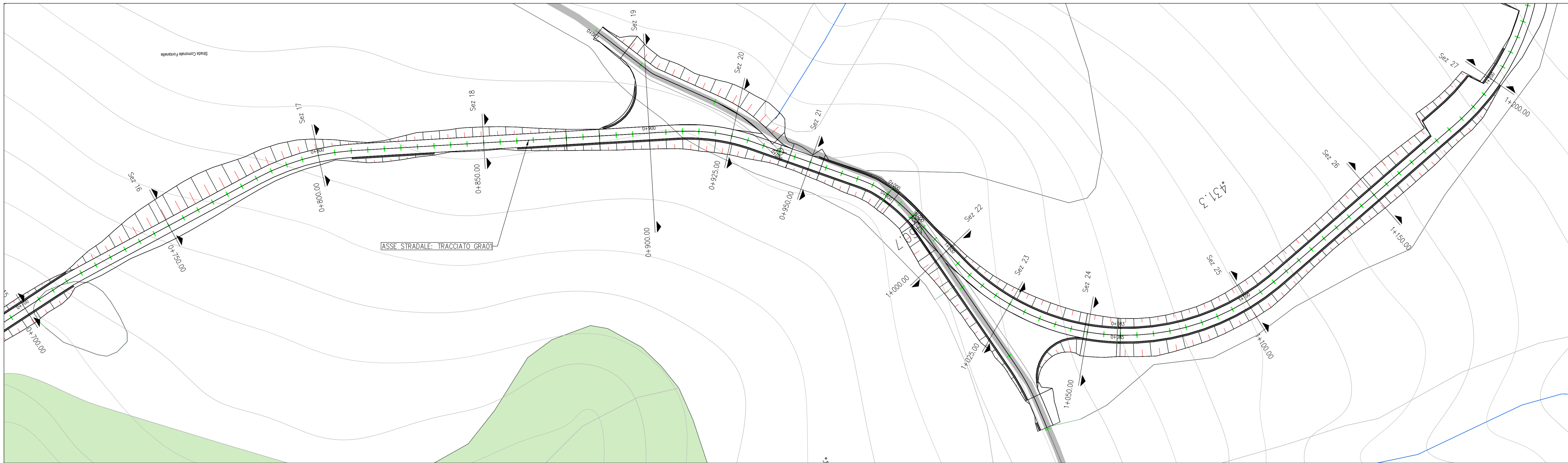
AUTORIZZAZIONE UNICA EX D.LGS. 387/2003

Progetto Definitivo
 Parco eolico "Monte San Vito"

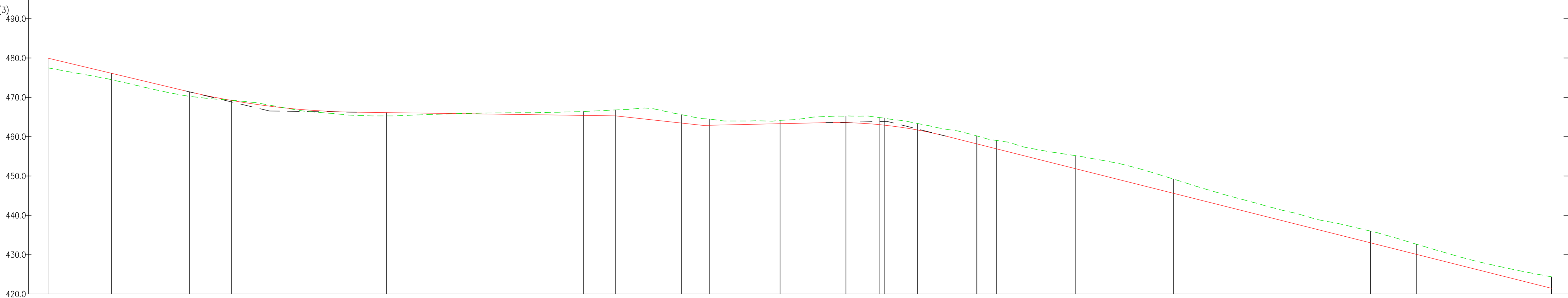
TITOLO ELABORATO		CODICE ELABORATO			
COMMESSA	FASE	ELABORATO	REV.		
A.16.a.13.1-a.14.1 Planimetrie stradali e profili longitudinali		F0307	C	T14	A
		Riproduzione e consegna a terzi solo dietro specifica autorizzazione			
SCALA		1:500			

DATA	DESCRIZIONE	REDATTO	VERIFICATO	APPROVATO
Febbraio 2020	Prima emissione	MGP	GDS	GMA

PROPRONENTE FRI-EL FRI-EL S.p.A. Piazza della Rotonda 2 00186 Roma (RM) fri-elspa@legalmail.it P. Iva 01652230218 Cod. Fisc. 07321020153	PROGETTAZIONE F4 ingegneria srl via Di Giura - Centro Direzionale, 85100 Potenza Tel: +39 0971 1 944 797 - Fax: +39 0971 5 34 52 www.f4ingegneria.it - f4ingegneria@pec.it Il Direttore Tecnico (Ing. Giuseppe Manzi) Società certificata secondo la norma UNI-EN ISO 9001:2015 per l'erogazione di servizi di ingegneria nei settori: civile, idraulica, acustica, energia, ambiente (settore IAF: 34).
---	---



Profilo: Visto Profilo - (3)
 Scala : 500:500
 Q.Rif. : 420.00



NUMERO SEZIONE		17	18	19	20	21	22	23	24	25	26	27
DISTANZE PROGRESSIVE		0+800.00	0+850.00	0+900.00	0+925.00	0+950.00	1+000.00	1+025.00	1+050.00	1+100.00	1+150.00	1+200.00
DISTANZE PARZIALI		50,00	50,00	25,00	25,00	50,00	25,00	25,00	50,00			
QUOTE PROGETTO		471,38	466,11	465,41	463,45	463,30	458,16	451,88	446,59	433,02		
QUOTE TERRENO		470,26	465,27	466,40	465,60	464,16	460,20	455,19	449,21	436,00		
ETTOMETRICHE	07	08	09	10	11	11						

REGIONE BASILICATA
 PROVINCIA DI MATERA
 COMUNI DI GROTTOLE
 E MIGLIONICO

AUTORIZZAZIONE UNICA EX D.LGS. 387/2003

Progetto Definitivo
 Parco eolico "Monte San Vito"

TITOLO ELABORATO
A.16.a.13.2-a.14.2
Planimetrie stradali e profili longitudinali

CODICE ELABORATO
 COMMESSA FASE ELABORATO REV.
 F0307 C T15 A

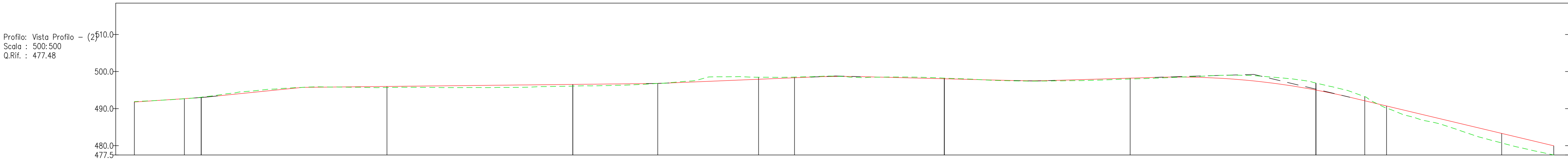
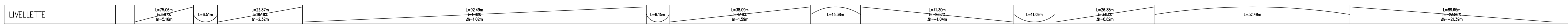
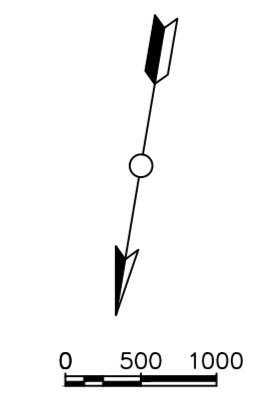
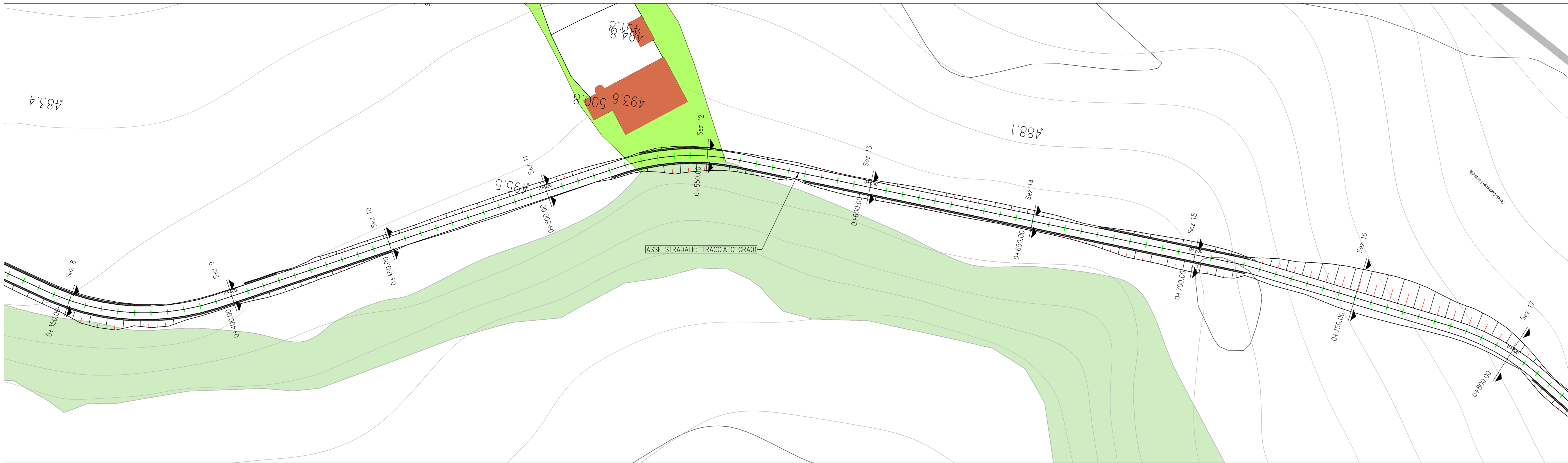
SCALA
 1:500

Febbraio 2020	Primo emissione	MGP	GIS	OMA
DATA	DESCRIZIONE	REDATTO	VERIFICATO	APPROVATO

PROPRONTE
FRI-EL
 FRI-EL S.p.A.
 Piazza della Rotonda 2
 00186 Roma (RM)
 fri-elspa@legalmail.it
 P. Iva 03652230218
 Cod. Fisc. 07321020153

PROGETTAZIONE
F4 Ingegneria srl
 Il Direttore Tecnico
 (Ing. Giuseppe Manzi)
 F4 Ingegneria s.p.a.
 via Di Giura - Centro Direzionale, 85100 Potenza
 Tel: +39 0973 5 944 797 - Fax: +39 0973 5 944 52
 www.f4ingegneria.it

Società certificata secondo la norma UNI-EN ISO 9001:2015 per l'erogazione di servizi di ingegneria nei settori: civile, idraulica, acustica, energia, ambiente (settore IAF: 34).



NUMERO SEZIONE	03	04	05	06	07	07		
DISTANZE PROGRESSIVE	0+400.00	0+450.00	0+500.00	0+550.00	0+600.00	0+650.00	0+700.00	0+750.00
DISTANZE PARZIALI		50,00	50,00	50,00	50,00	50,00	50,00	
QUOTE PROGETTO	493.01	495.99	496.54	497.92	498.05	498.22	495.01	483.31
QUOTE TERRENO	493.07	495.69	496.07	498.45	498.22	497.99	496.89	480.73
ETTOMETRICHE	03		05		06		07	

REGIONE BASILICATA
 PROVINCIA DI MATERA
 COMUNI DI GROTTOLE
 E MIGLIONICO

AUTORIZZAZIONE UNICA EX D.LGS. 387/2003

Progetto Definitivo
 Parco eolico "Monte San Vito"

TITOLO ELABORATO: **A.16.a.13.3-a.14.3**
Planimetrie stradali e profili longitudinali

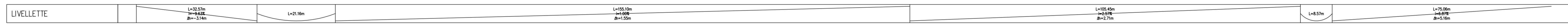
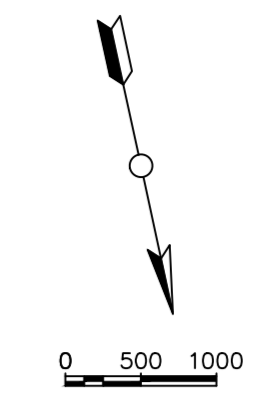
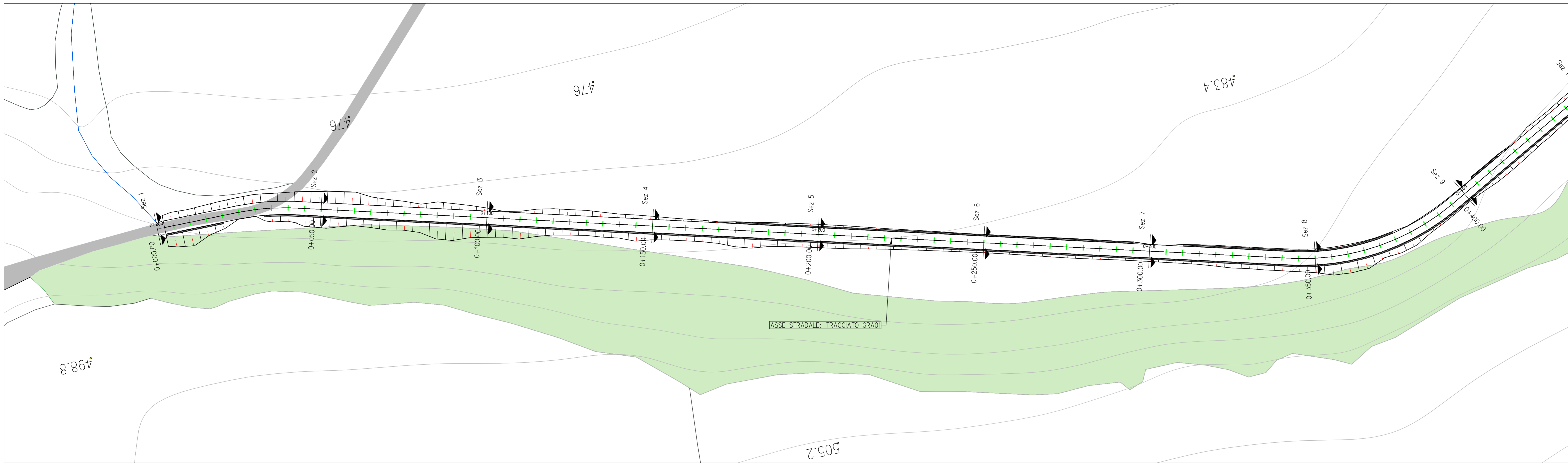
CODICE ELABORATO: COMMESSA F0307, FASE C, ELABORATO T16, REV. A

SCALA: 1:500

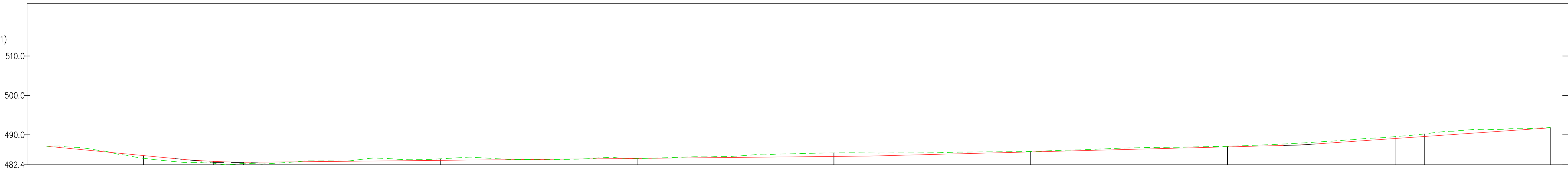
DATA	DESCRIZIONE	MGP	GIS	CMA
Febbraio 2020	Primo emissione			
		REDAITTO	VERIFICATO	APPROVATO

PROPRONTE: **FRI-EL S.p.A.**
 Piazza della Rotonda 2
 00186 Roma (RM)
 fri-elspa@legalmail.it
 P. Iva 01652230218
 Cod. Fisc. 07321000153

PROGETTAZIONE: **F4 Ingegneria srl**
 Il Direttore Tecnico (Ing. Giuseppe Manzi)
 via Di Giura - Centro Direzionale, 85100 Potenza
 Tel: +39 0973 5 944 797 - Fax: +39 0973 5 944 52
 www.f4ingegneria.it - f4ingegneria@pec.it



Profilo: Visto Profilo - (1)
Scala : 500:500
Q.Rif. : 482.40



NUMERO SEZIONE	1	2	3	4	5	6	7	8
DISTANZE PROGRESSIVE		0+050.00	0+100.00	0+150.00	0+200.00	0+250.00	0+300.00	0+350.00
DISTANZE PARZIALI	50,00	50,00	50,00	50,00	50,00	50,00	50,00	50,00
QUOTE PROGETTO		483.03	483.50	484.00	484.49	485.64	486.93	488.56
QUOTE TERRENO		482.75	483.90	483.95	485.40	485.78	487.08	490.20
ETTOMETRICHE	00	01	02	03				03

REGIONE BASILICATA
PROVINCIA DI MATERA
COMUNI DI GROTTOLE
E MIGLIONICO

AUTORIZZAZIONE UNICA EX D.LGS. 387/2003

Progetto Definitivo
Parco eolico "Monte San Vito"

TITOLO ELABORATO: **A.16.a.13.4-a.14.4**
Planimetrie stradali e profili longitudinali

CODICE ELABORATO: COMMESSA F0307, FASE C, ELABORATO T17, REV. A

SCALA: 1:500

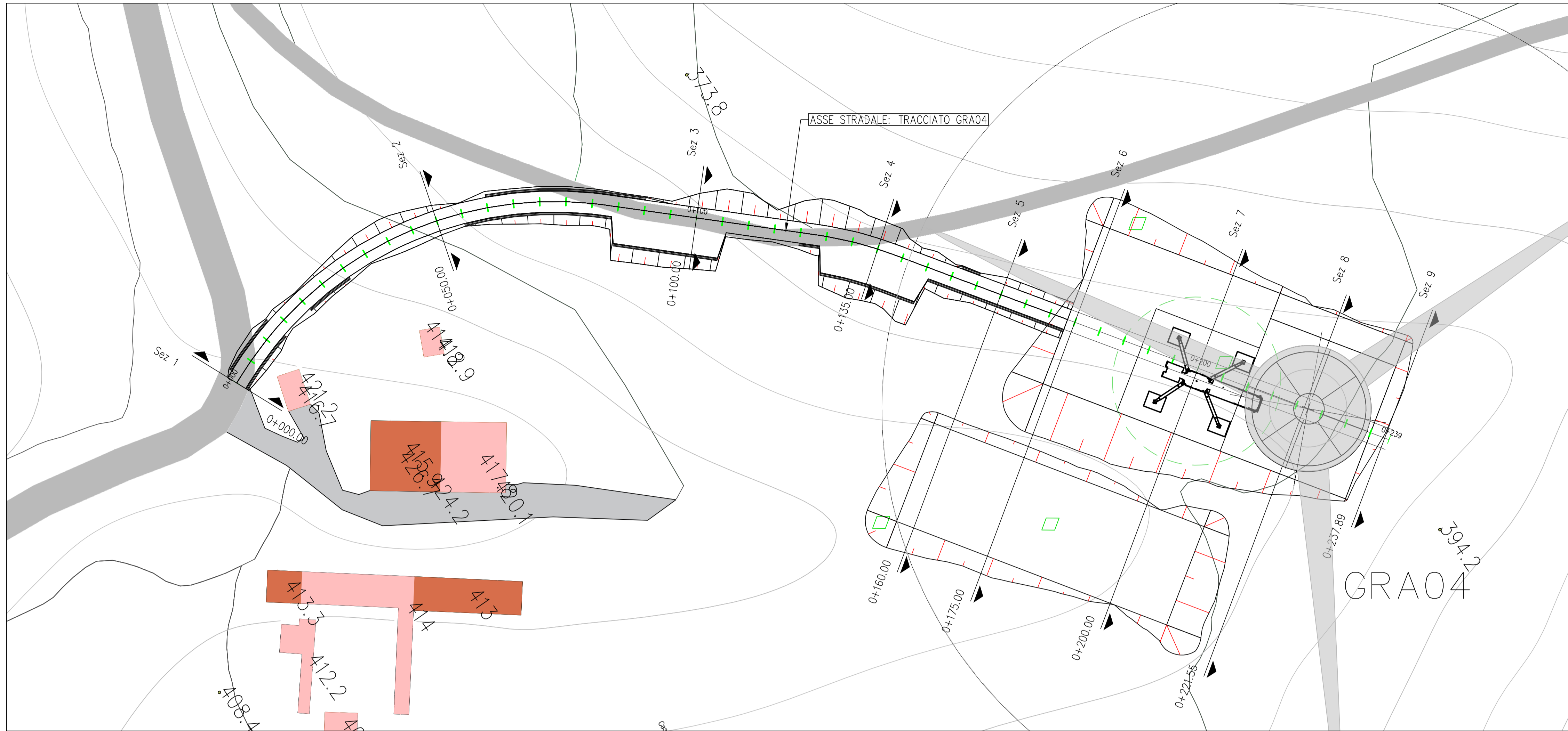
DATA	DESCRIZIONE	MGP	GIS	OMA
Febbraio 2020	Primo emissione			
		REDAITO	VERIFICATO	APPROVATO

PROPRONTE: **FRI-EL S.p.A.**
Piazza della Rotonda 2
00186 Roma (RM)
fri-elspa@legalmail.it
P. Iva 03652230218
Cod. Fisc. 07321020153

PROGETTAZIONE: **F4 Ingegneria srl**
via Di Giura - Centro Direzionale, 85100 Potenza
Tel: +39 0973 5 944 797 - Fax: +39 0973 5 54 52
www.f4ingegneria.it

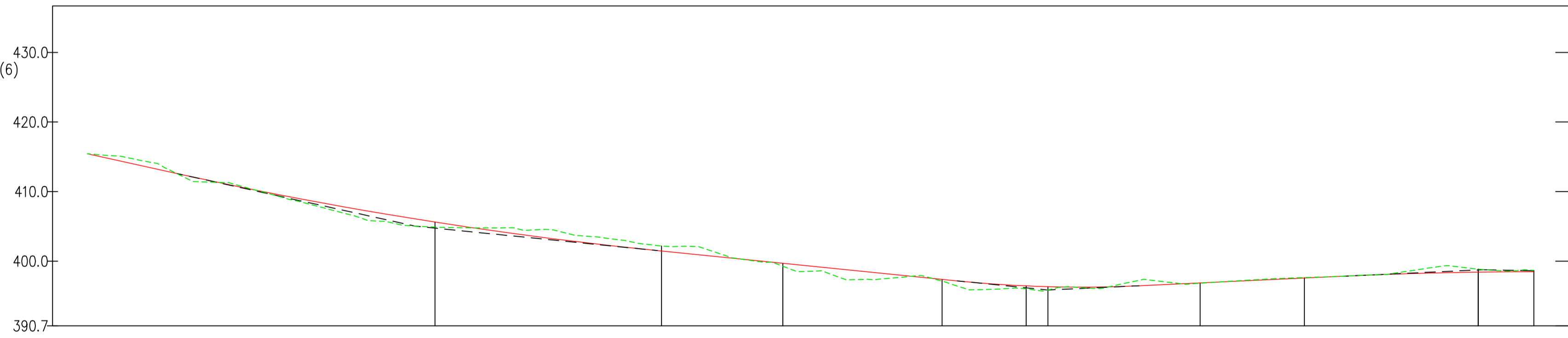
Il Direttore Tecnico (Ing. Giuseppe Manzi)

Società certificata secondo la norma UNI-EN ISO 9001:2015 per l'erogazione di servizi di ingegneria nei settori: civile, idraulica, acustica, energia, ambiente (settore IAF: 34).



LIVELLETTA	L=12.95m p=-29.62% q=-2.95m	L=69.06m	L=43.10m p=-4.49% q=-4.50m	L=26.13m	L=29.31m p=-4.67% q=-1.31m	L=40.22m
------------	-----------------------------------	----------	----------------------------------	----------	----------------------------------	----------

Profilo: Vista Profilo - (6)
Scala : 500:500
Q.Rif. : 390.70



NUMERO SEZIONE	2	3	4	5	6	7
DISTANZE PROGRESSIVE	0+050.00	0+100.00	0+135.00	0+160.00	0+175.00	0+200.00
DISTANZE PARZIALI	50,00	50,00	35,00	25,00	15,00	25,00
QUOTE PROGETTO	405.62	399.70	396.44	396.87	397.57	398.42
QUOTE TERRENO	404.88	399.27	396.01	396.82	397.63	398.85
ETTOMETRICHE	00	01				02 02



REGIONE BASILICATA
PROVINCIA DI MATERA
COMUNI DI GROTTOLE
E MIGLIONICO




AUTORIZZAZIONE UNICA EX D.LGS. 387/2003

Progetto Definitivo

Parco eolico "Monte San Vito"

TITOLO ELABORATO

A.16.a.13.5-a.14.5

Planimetrie stradali e profili longitudinali

CODICE ELABORATO		COMMESSA	FASE	ELABORATO	REV.
F0307	C	T18	A		

Riproduzione e consegna a terzi solo dietro specifica autorizzazione

SCALA: 1:500

DATA	DESCRIZIONE	REDATTO	VERIFICATO	APPROVATO
Febbraio 2020	Prima emissione	MGP	GDS	GMA

PROPRONENTE

FRI-EL

FRI-EL S.p.A.
Piazza della Rotonda 2
00186 Roma (RM)
fri-elspa@legalmail.it
P. Iva 01652230218
Cod. Fisc. 07321020153

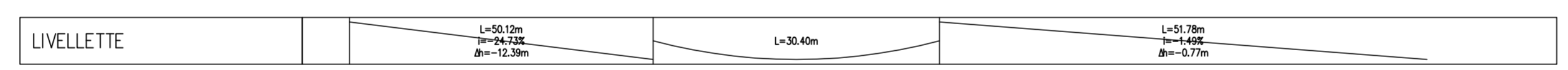
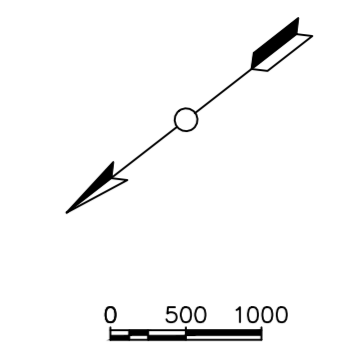
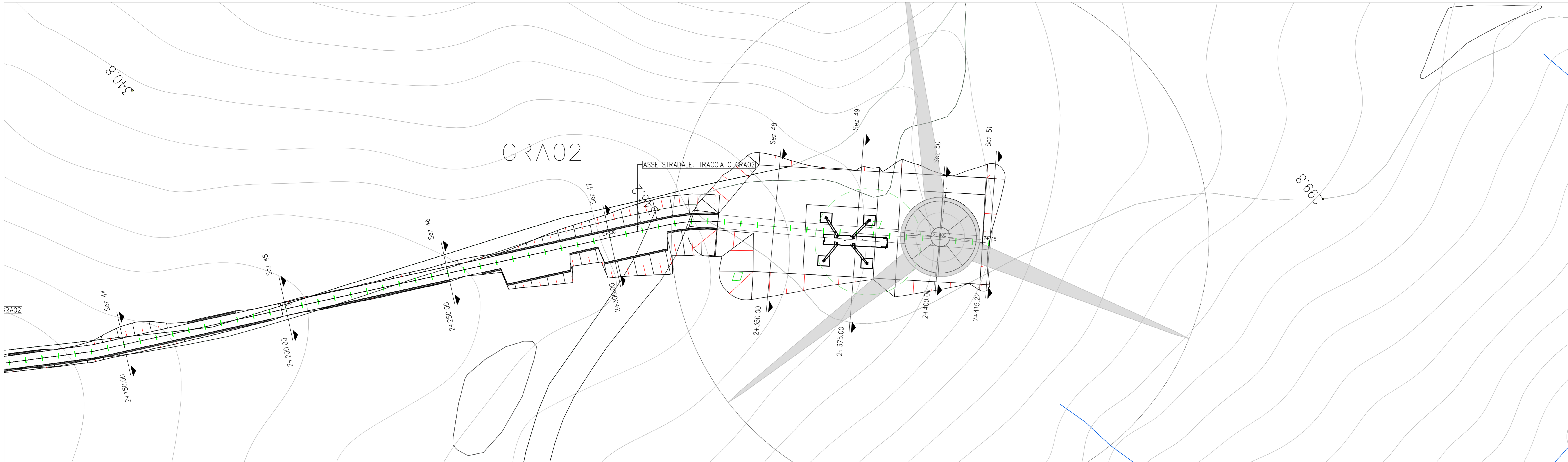
PROGETTAZIONE

F4 ingegneria srl
Via Di Giura - Centro Direzionale, 85100 Potenza
Tel: +39 0971 1 944 797 - Fax: +39 0971 5 34 52
www.f4ingegneria.it - f4ingegneria@pec.it

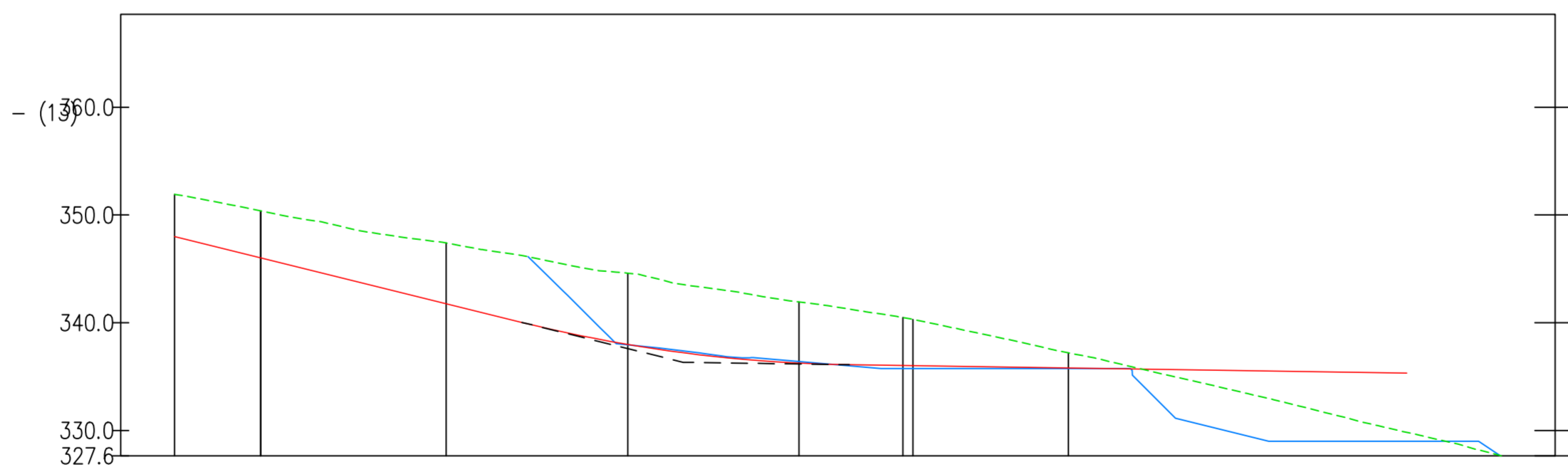
Il Direttore Tecnico
(Ing. Giuseppe Manzi)



Società certificata secondo la norma UNI-EN ISO 9001:2015 per l'erogazione di servizi di ingegneria nei settori: civile, idraulica, acustica, energia, ambiente (settore IAF: 34).



Profilo: Vista Profilo - (1:500)
 Scala : 500:500
 Q.Rif. : 327.64



NUMERO SEZIONE	4	8	6	5
DISTANZE PROGRESSIVE	2+150.00	2+300.00	2+350.00	2+400.00
DISTANZE PARZIALI		50,00	25,00	25,00
QUOTE PROGETTO	346,03	336,25	335,79	335,42
QUOTE TERRENO	350,38	341,93	337,21	337,38
ETOMETRICHE	22	23	24	24

REGIONE BASILICATA
 PROVINCIA DI MATERA
 COMUNI DI GROTTOLE
 E MIGLIONICO

AUTORIZZAZIONE UNICA EX D.LGS. 387/2003

Progetto Definitivo
 Parco eolico "Monte San Vito"

TITOLO ELABORATO: **A.16.a.13.6-a.14.6**
Planimetrie stradali e profili longitudinali

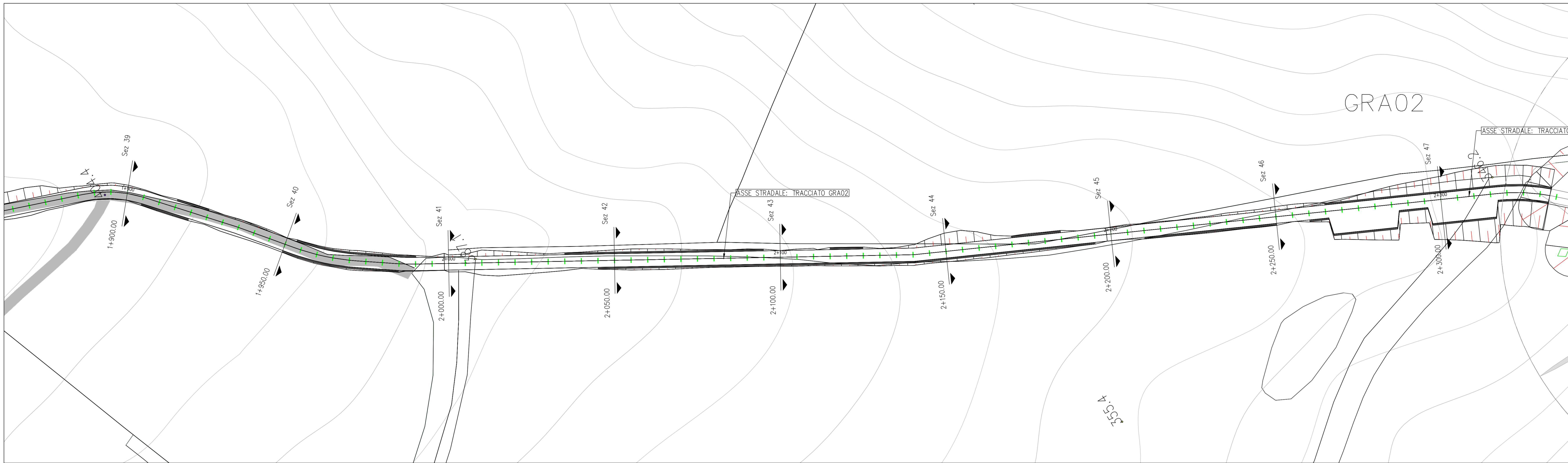
CODICE ELABORATO: COMMESSA FASE ELABORATO REV. F0307 C T19 A

SCALA: 1:500

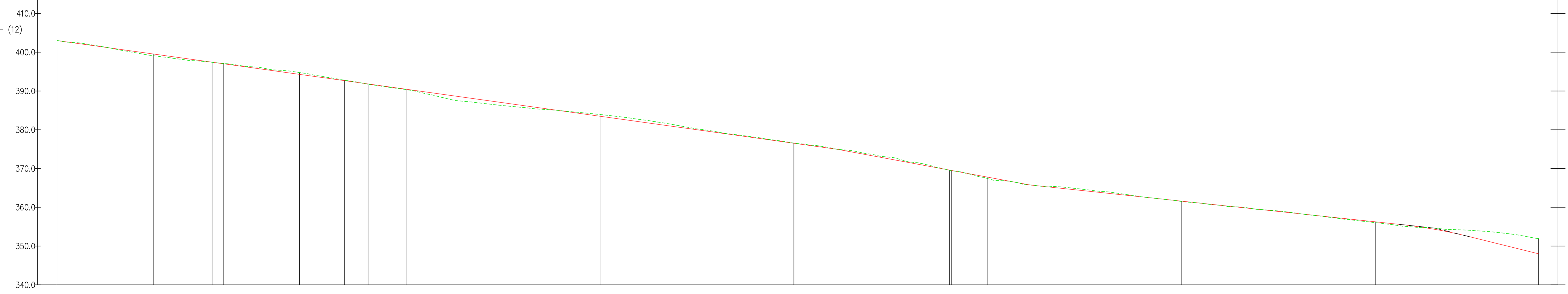
DATA	DESCRIZIONE	REDAZIONE	VERIFICATO	APPROVATO
Febbraio 2020	Primo emissione	MGP	GIS	OMA

PROPRONTE: **FRI-EL**
 FRI-EL S.p.A.
 Piazza della Rotonda 2
 00186 Roma (RM)
 fri-elspa@legalmail.it
 P. Iva 01652230218
 Cod. Fisc. 07321000153

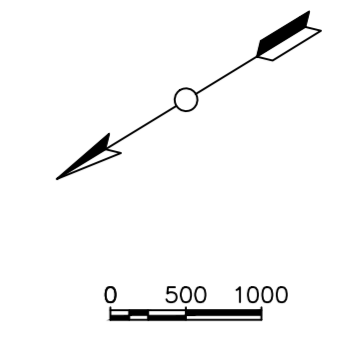
PROGETTAZIONE: **F4 Ingegneria srl**
 Il Direttore Tecnico (Ing. Giuseppe Manzi)
 via Di Giura - Centro Direzionale, 85100 Potenza
 Tel: +39 0973 5 944 797 - Fax: +39 0973 5 944 52
 www.f4ingegneria.it



Profilo: Vista Profilo - (12)
 Scala : 500:500
 Q.Rif. : 340.00



NUMERO SEZIONE		6	4	6	4	6	4	6	4	6
DISTANZE PROGRESSIVE		1+950.00	2+000.00	2+050.00	2+100.00	2+150.00	2+200.00	2+250.00		
DISTANZE PARZIALI			50,00	50,00	50,00	50,00	50,00	50,00		
QUOTE PROGETTO		397.43	390.45	383.48	376.51	367.77	361.59	356.26		
QUOTE TERRENO		397.40	390.36	383.94	376.55	367.40	361.49	356.03		
ETOMETRICHE			20		21		22			



REGIONE BASILICATA
 PROVINCIA DI MATERA
 COMUNI DI GROTTOLE
 E MIGLIONICO

AUTORIZZAZIONE UNICA EX D.LGS. 387/2003

Progetto Definitivo
 Parco eolico "Monte San Vito"

TITOLO ELABORATO: **A.16.a.13.7-a.14.7**
Planimetrie stradali e profili longitudinali

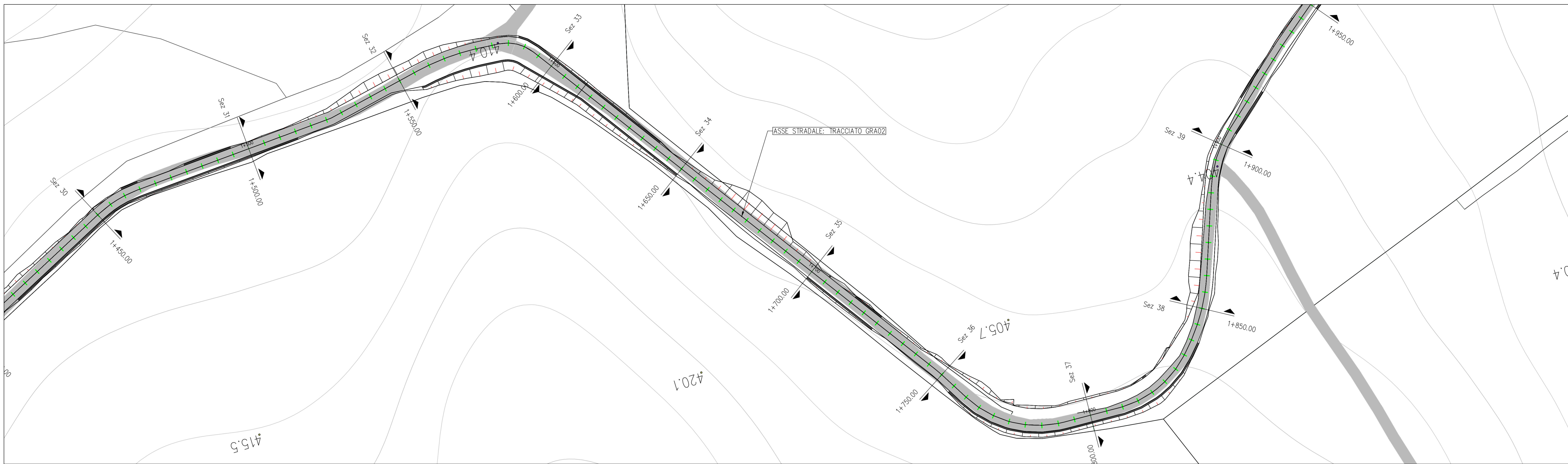
COMMESSA	FASE	ELABORATO	REV.
F0307	C	T20	A

SCALA: 1:500

DATA	DESCRIZIONE	MGP	GIS	CMA
Febbraio 2020	Primo emissione			
		REDAITTO	VERIFICATO	APPROVATO

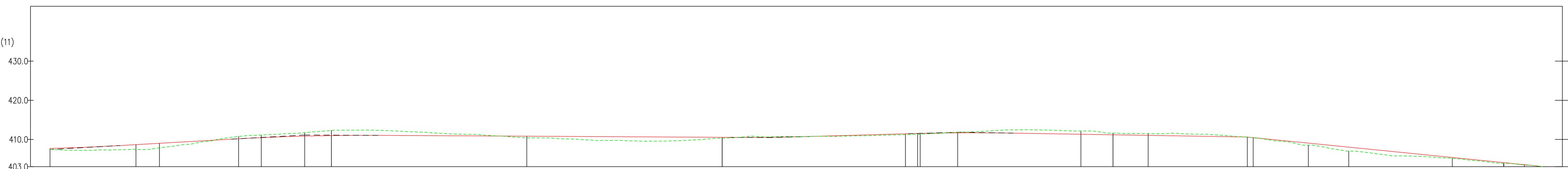
PROPRONTE
FRI-EL
 FRI-EL S.p.A.
 Piazza della Rotonda 2
 00186 Roma (RM)
 fri-elspa@legalmail.it
 P. Iva 01652230218
 Cod. Fisc. 07321000153

PROGETTAZIONE
F4 Ingegneria srl
 Il Direttore Tecnico
 (Ing. Giuseppe Manzi)
 F4 Ingegneria S.p.A.
 N.° 1975
 Società certificata secondo la norma UNI-EN ISO 9001:2015 per l'erogazione di servizi di ingegneria nei settori: civile, idraulica, acustica, energia, ambiente (settore IAF: 34).



LIVELLETTA	L=38.70m	L=38.54m h=1.62m	L=37.44m	L=30.20m h=1.64m θ=-0.50%	L=20.11m	L=25.41m h=1.65m θ=-0.71%	L=28.81m	L=59.84m h=1.67m θ=-1.00%	L=73.29m h=1.64m θ=-7.29%	L=52.54m h=1.64m θ=-28.28m
------------	----------	---------------------	----------	---------------------------------	----------	---------------------------------	----------	---------------------------------	---------------------------------	----------------------------------

Profilo: Vista Profilo - (11)
Scala : 500:500
Q.Rif. : 403.03



NUMERO SEZIONE	15	16	17	18	19	19	
DISTANZE PROGRESSIVE	1+550.00	1+600.00	1+650.00	1+700.00	1+750.00	1+800.00	1+900.00
DISTANZE PARZIALI	50,00	50,00	50,00	50,00	50,00	50,00	50,00
QUOTE PROGETTO	406.68	410.98	410.82	410.54	411.53	411.19	404.09
QUOTE TERRENO	407.45	412.29	410.41	410.34	411.32	411.62	403.92
ETTOMETRICHE	15	16	17	18	19	19	

REGIONE BASILICATA
PROVINCIA DI MATERA
COMUNI DI GROTTOLE
E MIGLIONICO

AUTORIZZAZIONE UNICA EX D.LGS. 387/2003

Progetto Definitivo
Parco eolico "Monte San Vito"

TITOLO ELABORATO

A.16.a.13.8-a.14.8
Planimetrie stradali e profili longitudinali

COMMESSA FASE ELABORATO REV.
F0307 C T21 A

SCALA: 1:500

DATA	DESCRIZIONE	MGP	QCS	CMA
Febbraio 2020	Primo emissione			
		REDAITO	VERIFICATO	APPROVATO

PROPRONTE

FRI-EL
FRI-EL S.p.A.
Piazza della Rotonda 2
00186 Roma (RM)
fri-elspa@legalmail.it
P. Iva 01652230218
Cod. Fisc. 07321020153

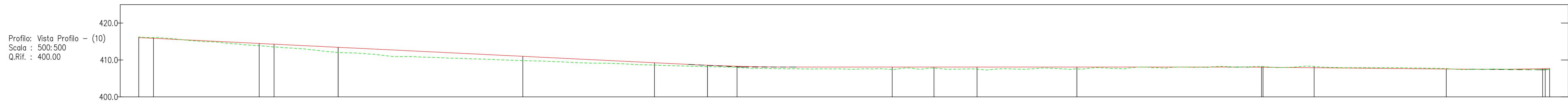
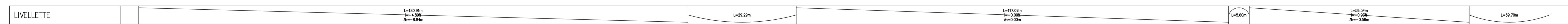
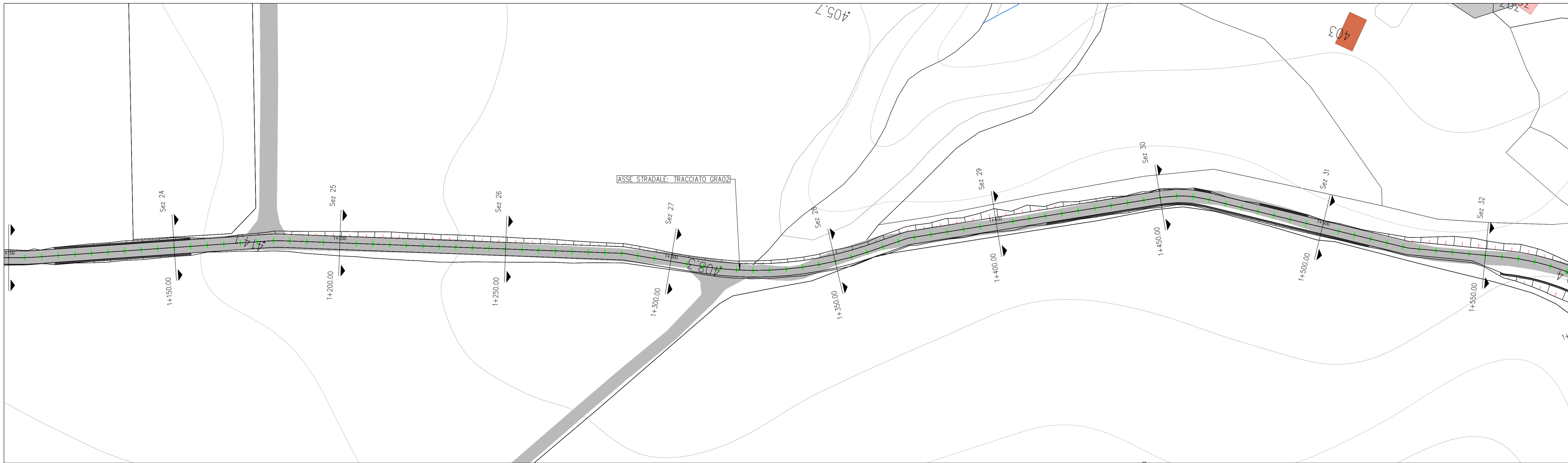
PROGETTAZIONE

F4 Ingegneria srl
via Di Giura - Centro Direzionale, 85100 Potenza
Tel: +39 0973 5 944 797 - Fax: +39 0973 5 54 52
www.f4ingegneria.it - f4ingegneria@pec.it


Il Direttore Tecnico
(Ing. Giuseppe Manzi)

PROFESSIONE INgegNERIA

Società certificata secondo la norma UNI-EN ISO 9001:2015 per l'erogazione di servizi di ingegneria nei settori: civile, idraulica, acustica, energia, ambiente (settore IAF: 34).



NUMERO SEZIONE	24	25	26	27	28	29	30	31	32
DISTANZE PROGRESSIVE	1+150,00	1+200,00	1+250,00	1+300,00	1+350,00	1+400,00	1+450,00	1+500,00	1+550,00
DISTANZE PARZIALI		50,00	50,00	50,00	50,00	50,00	50,00	50,00	
QUOTE PROGETTO	415,88	413,43	410,99	408,57	408,09	408,09	408,03	407,56	
QUOTE TERRENO	416,07	412,03	409,84	408,22	407,42	407,57	408,23	407,66	
ETTOMETRICHE	11	12	13	14	15	15			



REGIONE BASILICATA
 PROVINCIA DI MATERA
 COMUNI DI GROTTOLE
 E MIGLIONICO



AUTORIZZAZIONE UNICA EX D.LGS. 387/2003

Progetto Definitivo
 Parco eolico "Monte San Vito"

TITOLO ELABORATO: **A.16.a.13.9-a.14.9**
Planimetrie stradali e profili longitudinali

CODICE ELABORATO: COMMESSA F0307, FASE C, ELABORATO T22, REV. A

SCALA: 1:500

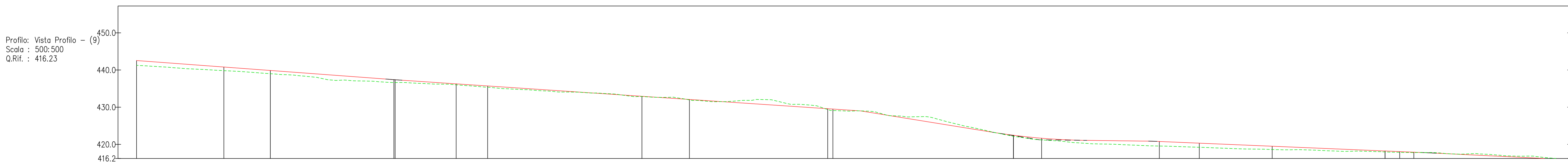
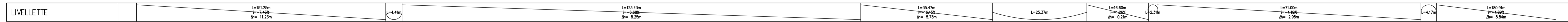
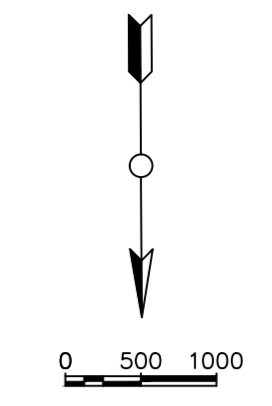
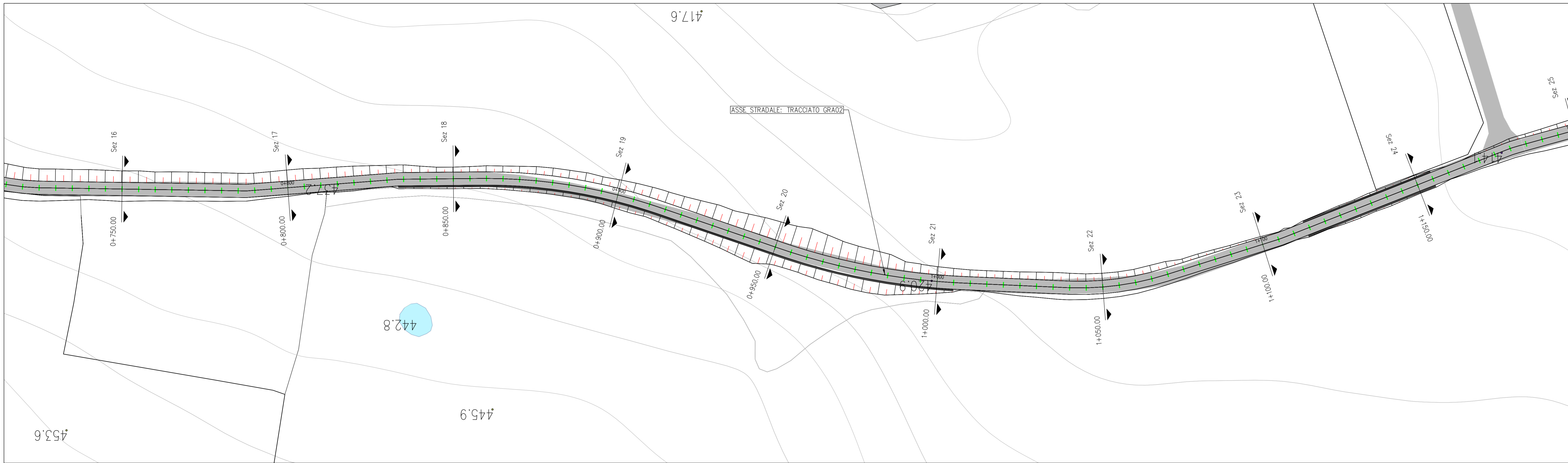
DATA	DESCRIZIONE	MGP	GIS	CMA
Febbraio 2020	Primo emissione			
		REDATTO	VERIFICATO	APPROVATO

PROPRONTE: **FRI-EL S.p.A.**
 Piazza della Rotonda 2
 00186 Roma (RM)
 fri-elspa@legalmail.it
 P. Iva 03652230218
 Cod. Fisc. 07321000153

PROGETTAZIONE: **F4 Ingegneria srl**
 Ing. Giuseppe Manzi
 Il Direttore Tecnico (Ing. Giuseppe Manzi)

Stampa: **FRI-EL S.p.A.** (Stampa di FRI-EL S.p.A. con numero 1975)

Società certificata secondo la norma UNI-EN ISO 9001:2015 per l'erogazione di servizi di ingegneria nei settori: civile, idraulica, acustica, energia, ambiente (settore IAF: 34).



NUMERO SEZIONE	07	08	09	10	11
DISTANZE PROGRESSIVE	0+750.00	0+800.00	0+900.00	1+000.00	1+100.00
DISTANZE PARZIALI		50,00	50,00	50,00	50,00
QUOTE PROGETTO		439.88	436.29	432.85	429.60
QUOTE TERRENO		439.01	435.02	432.88	429.38
ETTOMETRICHE		07	08	09	10

REGIONE BASILICATA
PROVINCIA DI MATERA
COMUNI DI GROTTOLE
E MIGLIONICO

AUTORIZZAZIONE UNICA EX D.LGS. 387/2003

Progetto Definitivo
Parco eolico "Monte San Vito"

TITOLO ELABORATO

A.16.a.13.10-a.14.10
Planimetrie stradali e profili longitudinali

CODICE ELABORATO

CONMESSA	FASE	ELABORATO	REV.
F0307	C	T23	A

SCALA: 1:500

DATA	DESCRIZIONE	REDAITTO	VERIFICATO	APPROVATO
Febbraio 2020	Primo emissione	MGP	GIS	OMA

PROPRONTE

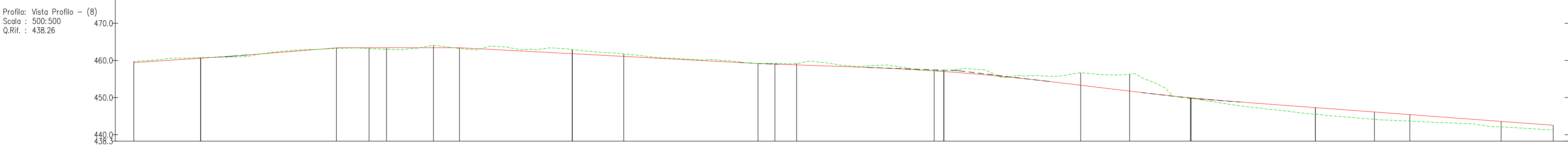
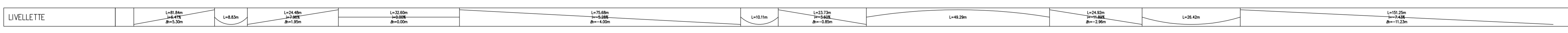
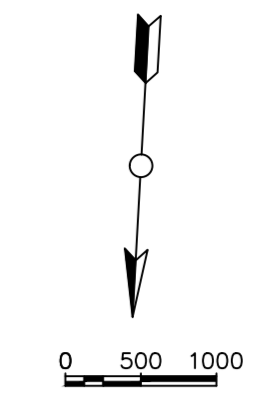
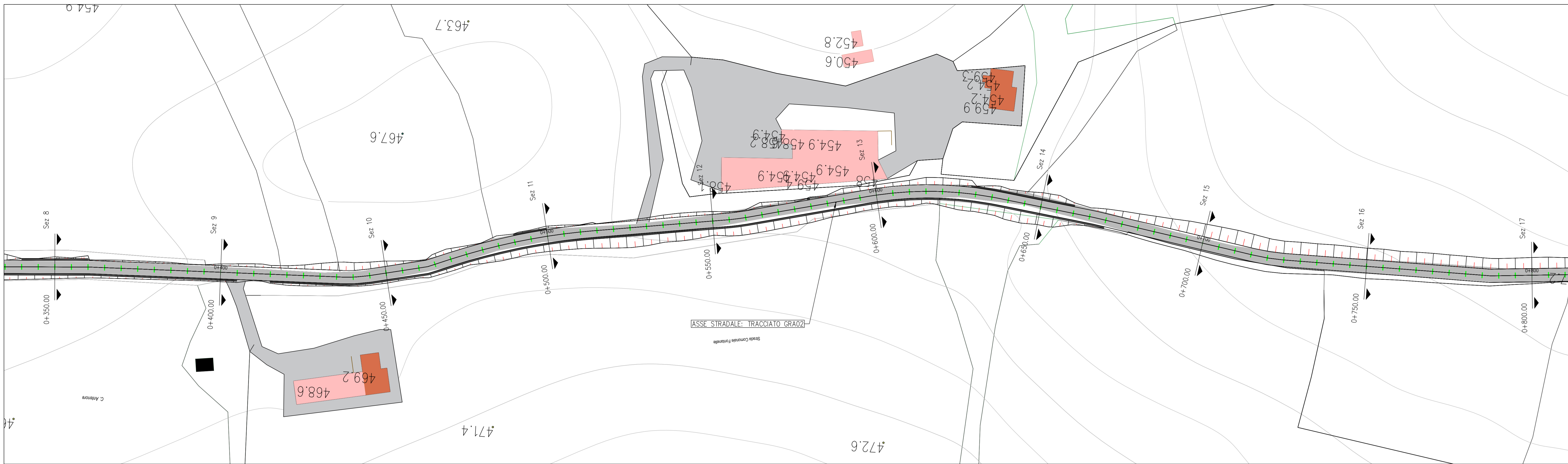
FRI-EL
FRI-EL S.p.A.
Piazza della Rotonda 2
00186 Roma (RM)
fri-elspa@legalmail.it
P. Iva 03652230218
Cod. Fisc. 07321020153

PROGETTAZIONE

F4 Ingegneria srl
via Di Giura - Centro Direzionale, 85100 Potenza
Tel: +39 0973 5 944 797 - Fax: +39 0973 5 944 52
www.f4ingegneria.it

Il Direttore Tecnico
(Ing. Giuseppe Manzi)

Società certificata secondo la norma UNI-EN ISO 9001:2015 per l'erogazione di servizi di ingegneria nei settori: civile, idraulica, acustica, energia, ambiente (settore IAF: 34).



NUMERO SEZIONE	03	04	05	06	07				
DISTANZE PROGRESSIVE		0+400.00	0+450.00	0+500.00	0+550.00	0+600.00	0+650.00	0+700.00	0+750.00
DISTANZE PARZIALI		50,00	50,00	50,00	50,00	50,00	50,00	50,00	50,00
QUOTE PROGETTO		460.60	463.43	461.82	459.20	457.01	451.75	447.30	443.59
QUOTE TERRENO		460.75	462.98	462.93	459.15	457.34	456.31	445.50	442.10
ETTOMETRICHE	03	04	05	06	07				

REGIONE BASILICATA
 PROVINCIA DI MATERA
 COMUNI DI GROTTOLE
 E MIGLIONICO

AUTORIZZAZIONE UNICA EX D.LGS. 387/2003

Progetto Definitivo
 Parco eolico "Monte San Vito"

TITOLO ELABORATO: **A.16.a.13.11-a.14.11**
Planimetrie stradali e profili longitudinali

CODICE ELABORATO: COMMESSA F0307, FASE C, ELABORATO T24, REV. A

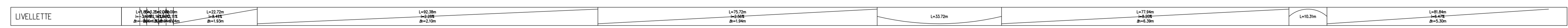
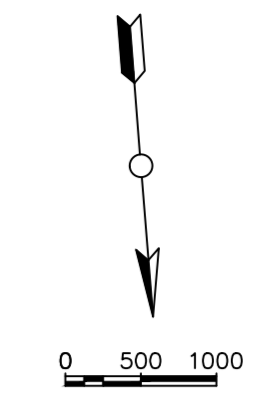
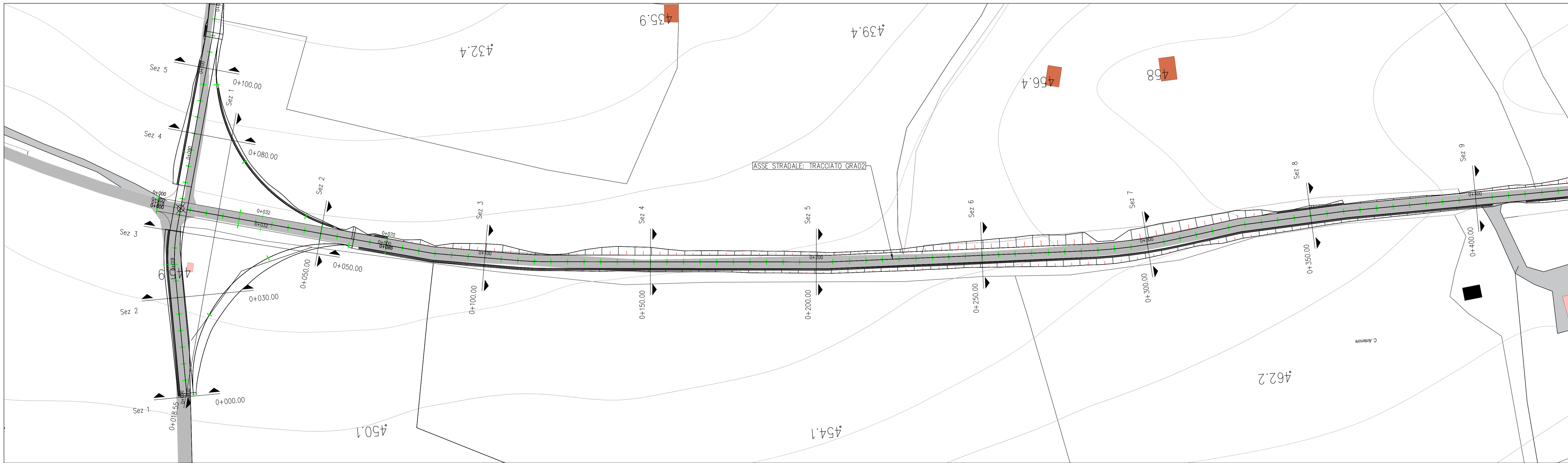
SCALA: 1:500

DATA	DESCRIZIONE	MGP	GIS	CMA
Febbraio 2020	Primo emissione			
		REDAITTO	VERIFICATO	APPROVATO

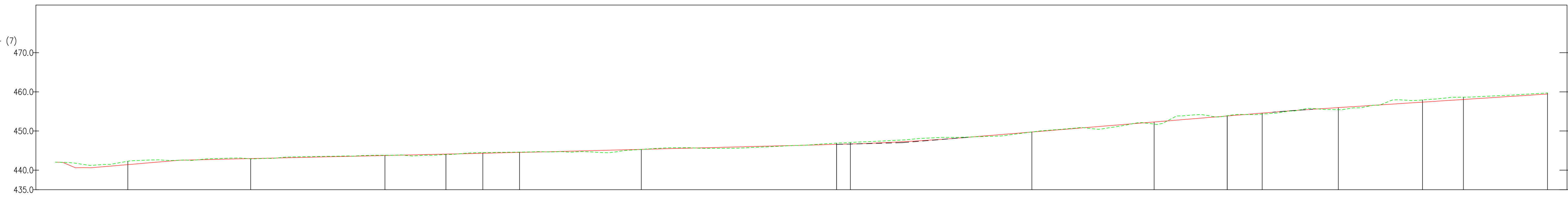
PROGETTAZIONE

FRI-EL S.p.A.
 Piazza della Rotonda 2
 00186 Roma (RM)
 fri-elspa@legalmail.it
 P. Iva 01652230218
 Cod. Fisc. 07321000153

F4 Ingegneria srl
 Il Direttore Tecnico (Ing. Giuseppe Manzi)
 via Di Giura - Centro Direzionale, 85100 Potenza
 Tel: +39 0973 5 944 797 - Fax: +39 0973 5 54 52
 www.f4ingegneria.it



Profilo: Vista Profilo - (7)
 Scala : 500:500
 Q.Rif. : 435.00



NUMERO SEZIONE	00	01	02	03
DISTANZE PROGRESSIVE	0+000.00	0+031.45	0+081.45	0+131.45
DISTANZE PARZIALI		31,45	50,00	50,00
QUOTE PROGETTO	441,42	442,96	445,31	449,74
QUOTE TERRENO	442,27	442,87	445,29	449,75
ETTOMETRICHE	00	01	02	03

REGIONE BASILICATA
 PROVINCIA DI MATERA
 COMUNI DI GROTTOLE
 E MIGLIONICO

AUTORIZZAZIONE UNICA EX D.LGS. 387/2003

Progetto Definitivo
 Parco eolico "Monte San Vito"

TITOLO ELABORATO
A.16.a.13.12-a.14.12
Planimetrie stradali e profili longitudinali

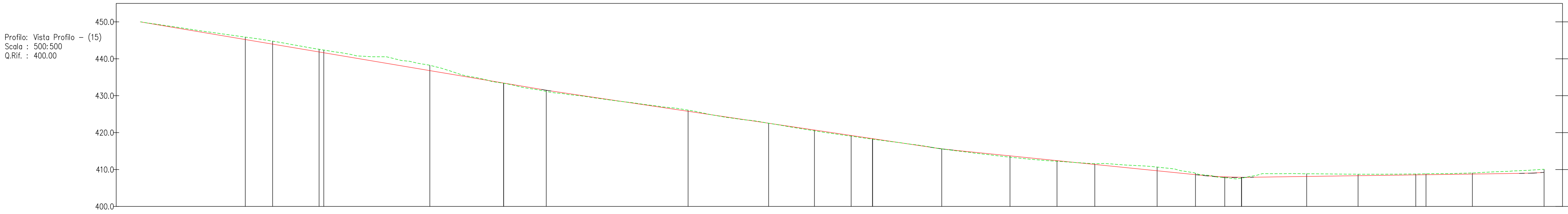
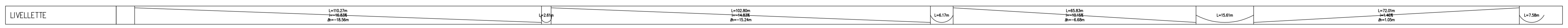
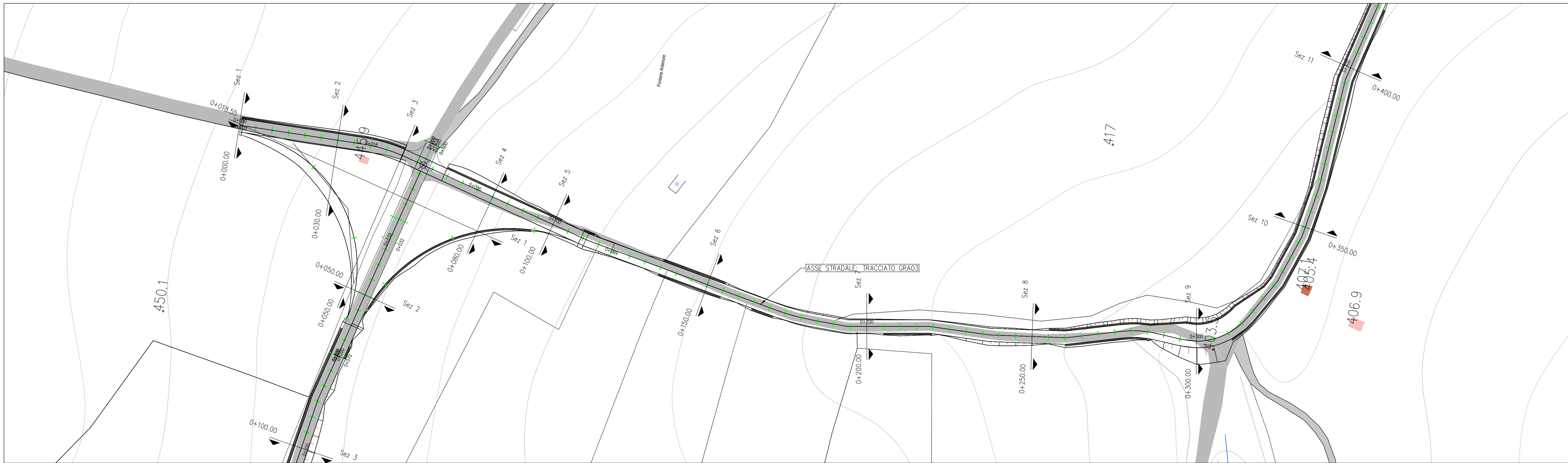
COICE ELABORATO
 COMMESSA: F0307
 FASE: C
 ELABORATO: T25
 REV: A

SCALA: 1:500

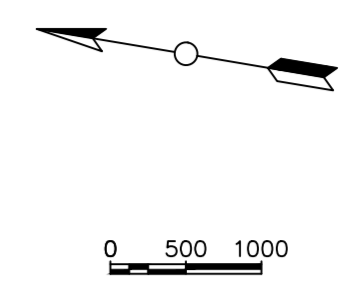
DATA	DESCRIZIONE	REDAITTO	VERIFICATO	APPROVATO
Febbraio 2020	Primo emissione	MGP	GIS	OMA




PROPRONETE
FRI-EL
 FRI-EL S.p.A.
 Piazza della Rotonda 2
 00186 Roma (RM)
 fri-elspa@legalmail.it
 P. Iva 03652230218
 Cod. Fisc. 07321000153

PROGETTAZIONE
F4 Ingegneria srl
 Il Direttore Tecnico
 (Ing. Giuseppe Manzi)
 F4 Ingegneria s.r.l.
 via Di Giura - Centro Direzionale, 85100 Potenza
 Tel: +39 0973 5 944 797 - Fax: +39 0973 5 54 52
 www.f4ingegneria.it - f4ingegneria@pec.it



NUMERO SEZIONE											
DISTANZE PROGRESSIVE	0+000.00	0+050.00	0+100.00	0+150.00	0+200.00	0+250.00	0+300.00	0+350.00	0+400.00		
DISTANZE PARZIALI	30,00	20,00	30,00	20,00	50,00	50,00	50,00	50,00	50,00		
QUOTE PROGETTO		445,21	441,84	436,79	433,42	425,78	418,36	412,41	407,90	406,59	
QUOTE TERRENO		445,88	442,58	438,24	433,38	428,09	418,23	412,24	407,67	408,85	
ETTOMETRICHE	00				01					02	
											03




REGIONE BASILICATA
PROVINCIA DI MATERA
COMUNI DI GROTTOLE
E MIGLIONICO



AUTORIZZAZIONE UNICA EX D.LGS. 387/2003

Progetto Definitivo
Parco eolico "Monte San Vito"

TITOLO ELABORATO
A.16.a.13.13-a.14.13
Planimetrie stradali e profili longitudinali

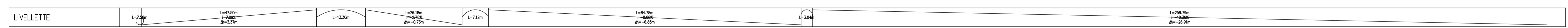
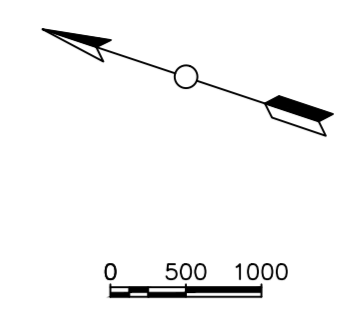
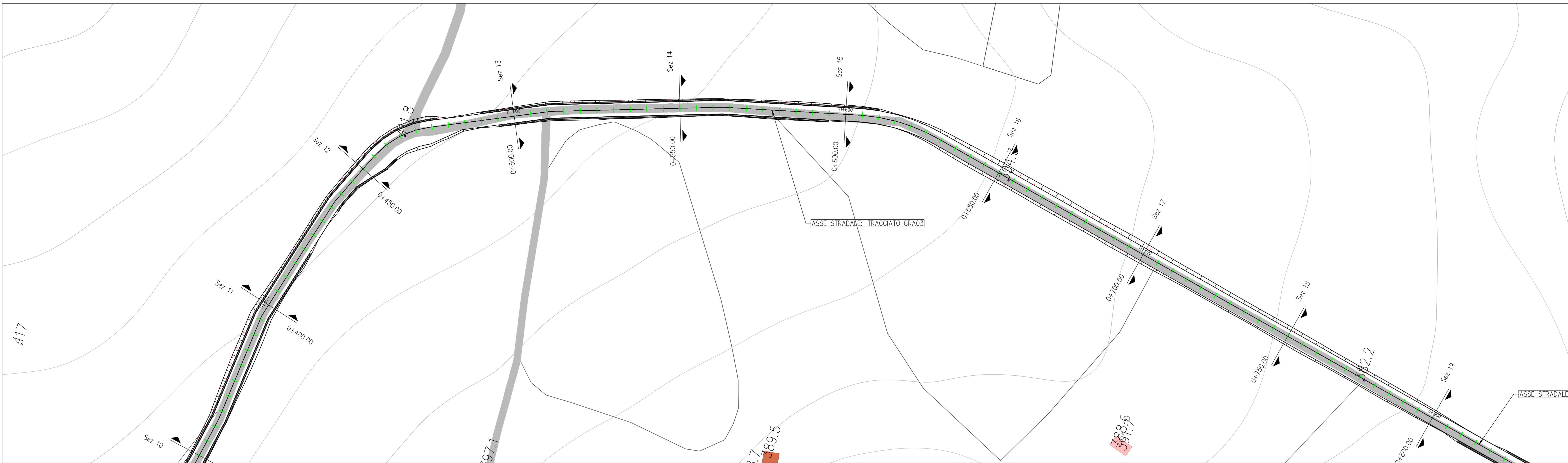
COMMESSA	FASE	ELABORATO	REV.
F0307	C	T26	A

SCALA: 1:500

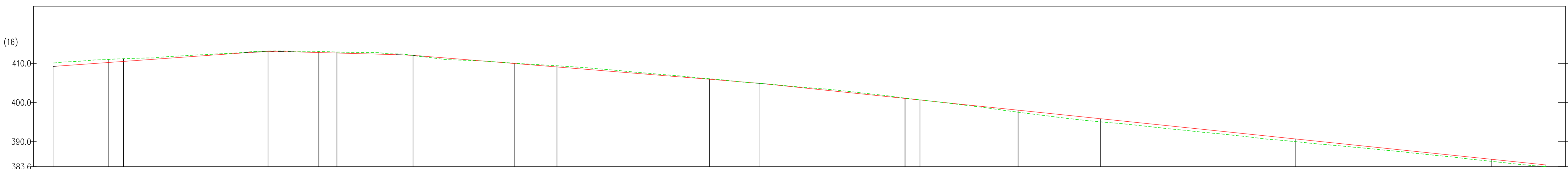
DATA	DESCRIZIONE	MGP	QCS	OMA
Febbraio 2020	Primo emissione			
		REDAITO	VERIFICATO	APPROVATO

PROPRONTE
FRI-EL
 FRI-EL S.p.A.
 Piazza della Rotonda 2
 00186 Roma (RM)
 fri-elspa@legalmail.it
 P. Iva 03652230218
 Cod. Fisc. 0732100153

PROGETTAZIONE
F4 Ingegneria srl
 Il Direttore Tecnico
 (Ing. Giuseppe Manzi)
 F4 Ingegneria S.p.A.
 N.° 197/5
 Società certificata secondo la norma UNI-EN ISO 9001:2015 per l'erogazione di servizi di ingegneria nei settori: civile, idraulica, acustica, energia, ambiente (settore IAF: 34).



Profilo: Vista Profilo - (16)
 Scala : 500:500
 Q.Rif. : 383.61



NUMERO SEZIONE	10	11	12	13	14	15	16	17	18	19
DISTANZE PROGRESSIVE	0+400.00	0+450.00	0+500.00	0+550.00	0+600.00	0+650.00	0+700.00	0+750.00	0+800.00	
DISTANZE PARZIALI		50,00	50,00	50,00	50,00	50,00	50,00	50,00	50,00	
QUOTE PROGETTO	410.50	412.76	409.97	405.93	401.05	395.87	390.69	385.51		
QUOTE TERRENO	411.18	413.07	410.06	406.06	401.12	395.06	390.00	384.98		
ETTOMETRICHE	03	04	05	06	07					07

REGIONE BASILICATA
 PROVINCIA DI MATERA
 COMUNI DI GROTTOLE
 E MIGLIONICO

AUTORIZZAZIONE UNICA EX D.LGS. 387/2003

Progetto Definitivo
 Parco eolico "Monte San Vito"

TITOLO ELABORATO
A.16.a.13.14-a.14.14
Planimetrie stradali e profili longitudinali

COMMESSA FASE ELABORATO REV.
 F0307 C T27 A

SCALA: 1:500

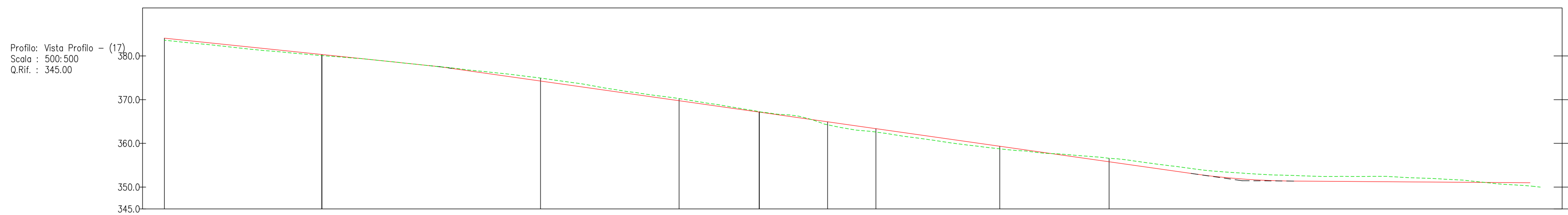

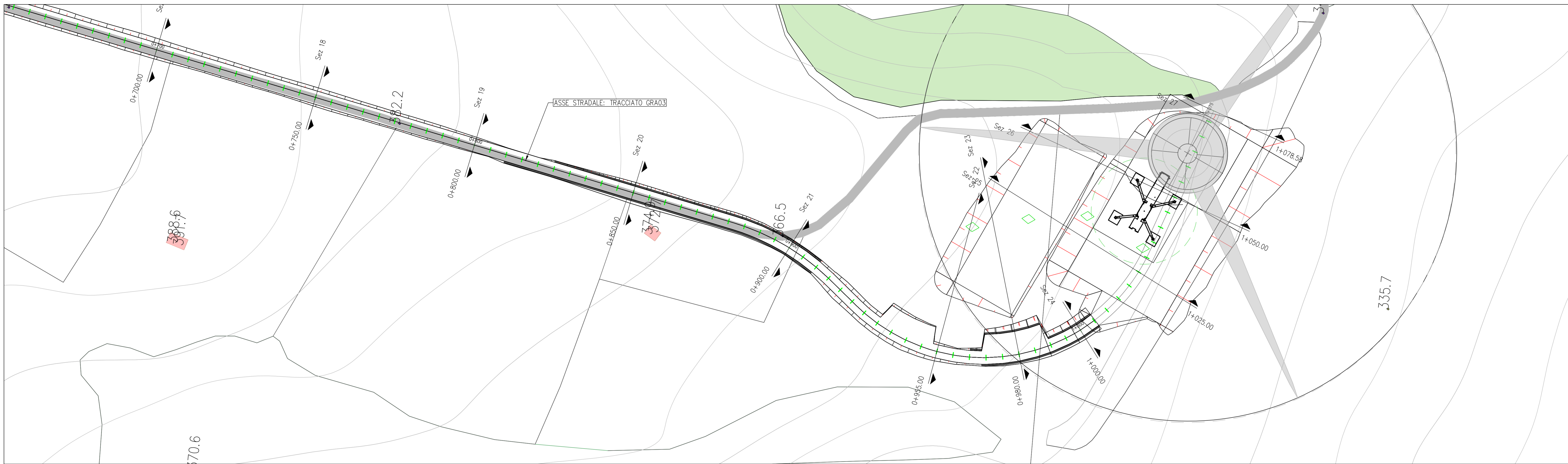
Febbraio 2020	Primo emissione	MGP	GIS	OMA
DATA	DESCRIZIONE	REDATTO	VERIFICATO	APPROVATO

PROPRONTE
FRI-EL S.p.A.
 Piazza della Rotonda 2
 00186 Roma (RM)
 fri-elspa@legalmail.it
 P. Iva 01652230218
 Cod. Fisc. 07321000153

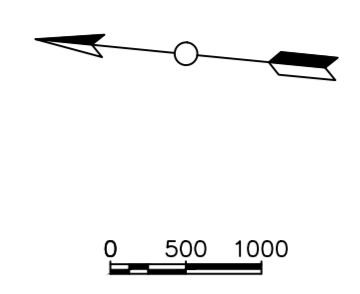
PROGETTAZIONE
F4 Ingegneria srl
 via Di Giura - Centro Direzionale, 85100 Potenza
 Tel: +39 0973 5 944 797 - Fax: +39 0973 5 54 52
 www.f4ingegneria.it - f4ingegneria@pec.it




Il Direttore Tecnico
 (Ing. Giuseppe Manzi)

Società certificata secondo la norma UNI-EN ISO 9001:2015 per l'erogazione di servizi di ingegneria nei settori: civile, idraulica, acustica, energia, ambiente (settore IAF: 34).



NUMERO SEZIONE	07	08	09	10
DISTANZE PROGRESSIVE	0+800.00	0+850.00	0+900.00	0+955.00
DISTANZE PARZIALI	50,00	50,00	55,00	25,00
QUOTE PROGETTO	380,33	374,27	367,16	359,34
QUOTE TERRENO	380,07	374,94	367,25	359,59
ETTOMETRICHE	07	08	09	10




REGIONE BASILICATA
PROVINCIA DI MATERA
COMUNI DI GROTTOLE
E MIGLIONICO



AUTORIZZAZIONE UNICA EX D.LGS. 387/2003

Progetto Definitivo
Parco eolico "Monte San Vito"

TITOLO ELABORATO
A.16.a.13.15-a.14.15
Planimetrie stradali e profili longitudinali


COMMESSA	FASE	ELABORATO	REV.
F0307	C	T28	A

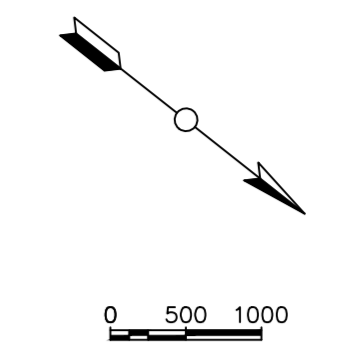
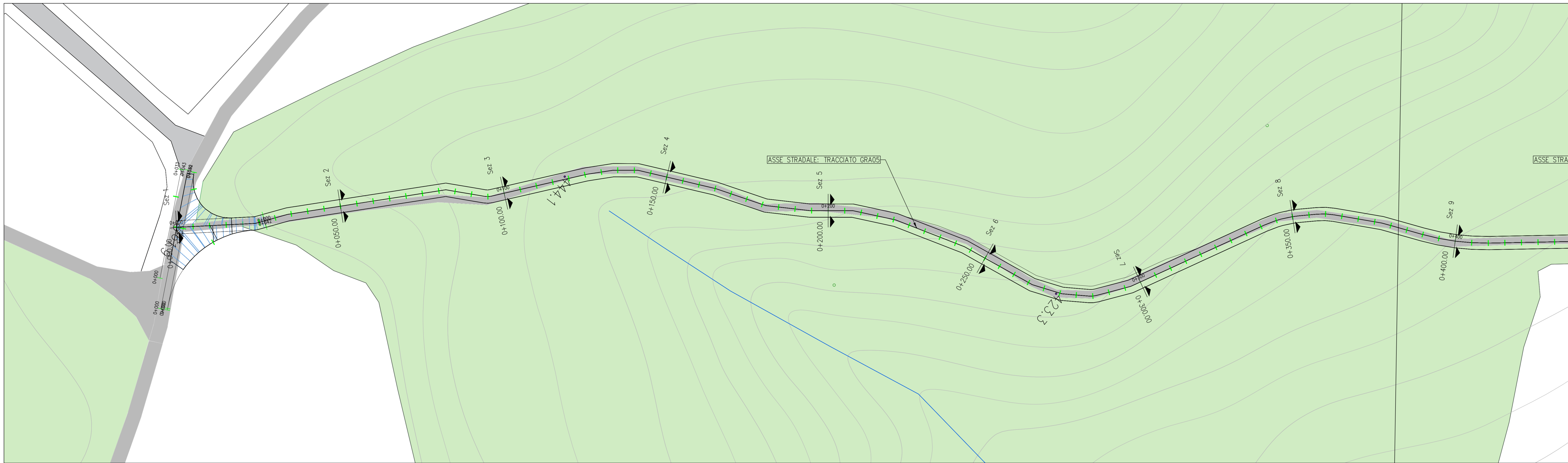
SCALA: 1:500

DATA	DESCRIZIONE	MGP	GIS	OMA
Febbraio 2020	Primo emissione	REDAITTO	VERIFICATO	APPROVATO

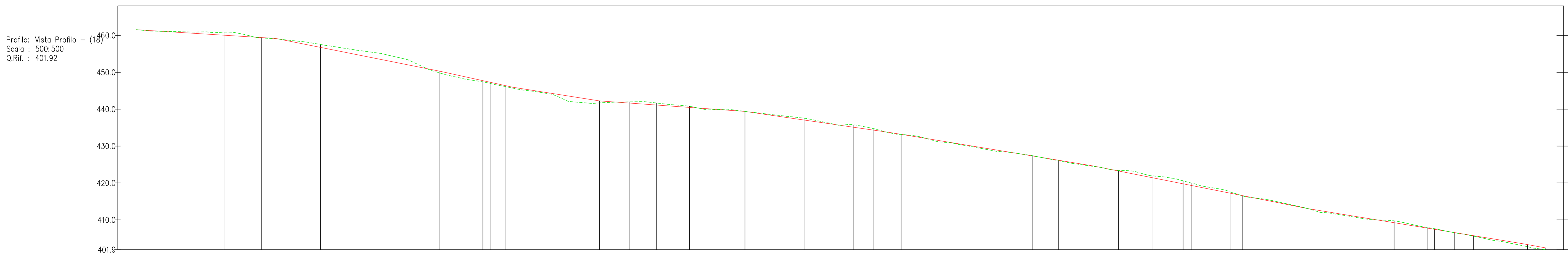
PROPRONTE
FRI-EL S.p.A.
 Piazza della Rotonda 2
 00186 Roma (RM)
 fri-elspa@legalmail.it
 P. Iva 03652230218
 Cod. Fisc. 07321020153

PROGETTAZIONE
F4 Ingegneria srl
 via Di Giura - Centro Direzionale, 85100 Potenza
 Tel: +39 0973 5 944 797 - Fax: +39 0973 5 944 52
 www.f4ingegneria.it
 Il Direttore Tecnico
 (Ing. Giuseppe Manzi)



LIVELLETTA	L=37,85m p=+4,64m q=-2,30m	L=44,30m p=+6,97m q=-8,65m	L=19,98m p=+10,42m q=-4,30m	L=23,46m p=+16,62m q=-3,72m	L=39,86m p=+14,66m q=-2,85m	L=39,73m p=+14,66m q=-3,72m	L=54,43m p=+16,62m q=-8,94m	L=58,49m p=+16,62m q=-11,42m	L=58,17m p=+16,62m q=-8,50m	L=24,67m p=+16,62m q=-4,50m
------------	----------------------------------	----------------------------------	-----------------------------------	-----------------------------------	-----------------------------------	-----------------------------------	-----------------------------------	------------------------------------	-----------------------------------	-----------------------------------



NUMERO SEZIONE	1	2	3	4	5	6	7	8
DISTANZE PROGRESSIVE		0+050,00	0+100,00	0+150,00	0+200,00	0+250,00	0+300,00	0+350,00
DISTANZE PARZIALI	50,00	50,00	50,00	50,00	50,00	50,00	50,00	50,00
QUOTE PROGETTO		456,76	446,43	440,48	434,30	426,18	416,56	407,77
QUOTE TERRENO		457,53	446,16	440,79	434,71	426,05	416,50	407,94
ETTOMETRICHE	00	01	02	03	03	03	03	03

REGIONE BASILICATA
 PROVINCIA DI MATERA
 COMUNI DI GROTTOLE
 E MIGLIONICO

AUTORIZZAZIONE UNICA EX D.LGS. 387/2003

Progetto Definitivo
 Parco eolico "Monte San Vito"

TITOLO ELABORATO				CODICE ELABORATO			
COMMESSA	FASE	ELABORATO	REV.	COMMESSA	FASE	ELABORATO	REV.
F0307	C	T29	A	F0307	C	T29	A

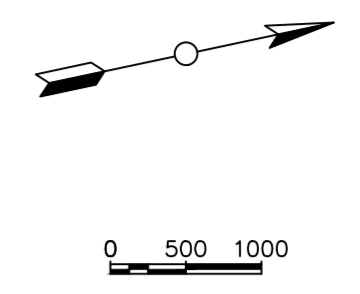
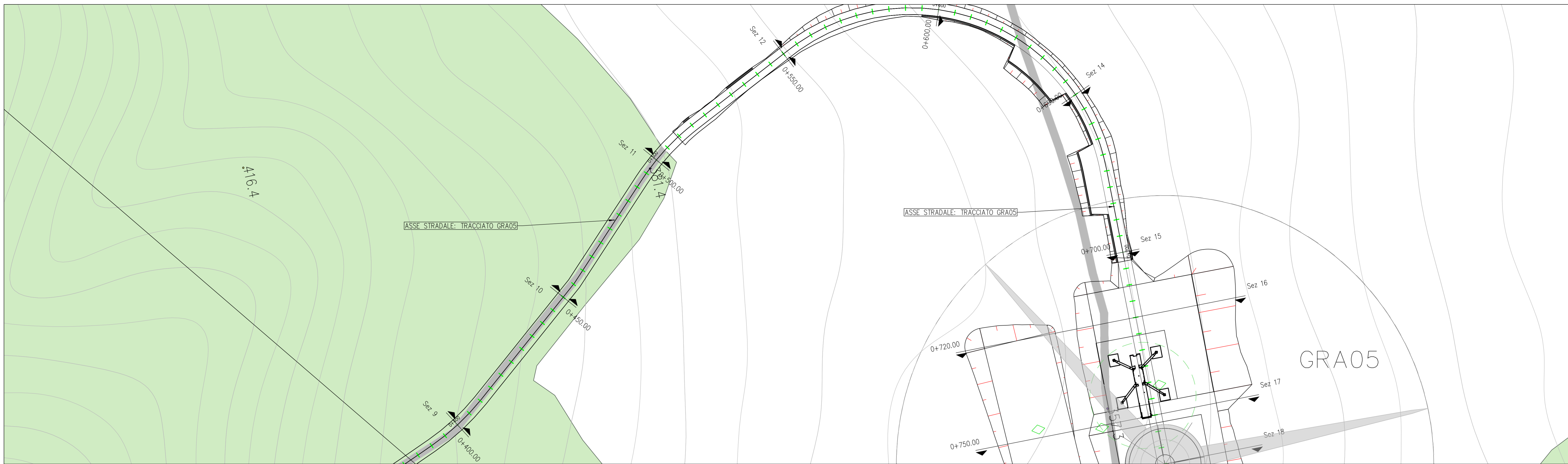
SCALA: 1:500

DATA	DESCRIZIONE	MGP	GIS	CMA
Febbraio 2020	Primo emissione			
		REDAITO	VERIFICATO	APPROVATO

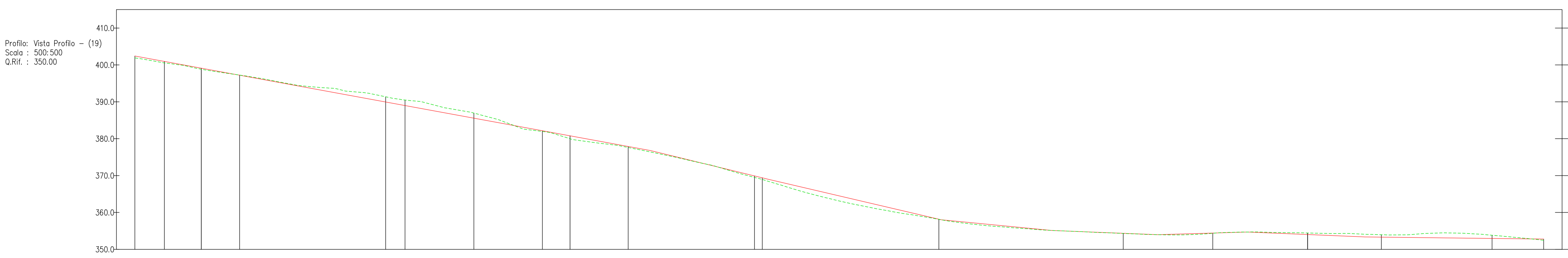
FRI-EL
 FRI-EL S.p.A.
 Piazza della Rotonda 2
 00186 Roma (RM)
 fri-elspa@legalmail.it
 P. Iva 01652230218
 Cod. Fisc. 07321000153

F4 Ingegneria srl
 Il Direttore Tecnico
 (Ing. Giuseppe Manzi)
 F4 Ingegneria srl
 via Di Giura - Centro Direzionale, 85100 Potenza
 Tel: +39 0973 5 944 797 - Fax: +39 0973 5 944 52
 www.f4ingegneria.it - f4ingegneria@pec.it

Società certificata secondo la norma UNI-EN ISO 9001:2015 per l'erogazione di servizi di ingegneria nei settori: civile, idraulica, acustica, energia, ambiente (settore IAF: 34).



LIVELLETTA	L=24.81m P=-16.62m B=-4.5m	L=21.31m P=-16.00m B=-22.26m	L=31.96m P=-16.62m B=-7.77m	L=46.80m P=-16.62m B=-11.00m	L=28.88m P=-16.62m B=-2.88m	L=28.87m P=-16.62m B=-1.15m	L=24.25m P=-16.62m B=0.73m	L=31.85m P=-16.62m B=-1.33m	L=61.65m P=-16.62m B=-0.71m
------------	----------------------------------	------------------------------------	-----------------------------------	------------------------------------	-----------------------------------	-----------------------------------	----------------------------------	-----------------------------------	-----------------------------------



NUMERO SEZIONE	9	10	11	12	13	14	15	16	17
DISTANZE PROGRESSIVE	0+400.00	0+450.00	0+500.00	0+550.00	0+600.00	0+650.00	0+700.00	0+720.00	0+750.00
DISTANZE PARZIALI		50,00	50,00	50,00	50,00	50,00	50,00	20,00	30,00
QUOTE PROGETTO	396,13	389,95	380,78	369,92	358,17	354,35	354,02	353,32	352,96
QUOTE TERRENO	398,83	391,36	380,00	369,52	358,14	354,32	354,44	353,97	353,83
ETTOMETRICHE	03	04	05	06	07	07			

REGIONE BASILICATA
 PROVINCIA DI MATERA
 COMUNI DI GROTTOLE
 E MIGLIONICO

AUTORIZZAZIONE UNICA EX D.LGS. 387/2003

Progetto Definitivo
 Parco eolico "Monte San Vito"

TITOLO ELABORATO

A.16.a.13.17-a.14.17
Planimetrie stradali e profili longitudinali

COMMESSA FASE ELABORATO REV.
 F0307 C T30 A

SCALA: 1:500

DATA	DESCRIZIONE	REDAZIONE	VERIFICATO	APPROVATO
Febbraio 2020	Primo emissione	MGP	GIS	OMA

PROPRONTE

FRI-EL
 FRI-EL S.p.A.
 Piazza della Rotonda 2
 00186 Roma (RM)
 fri-elspa@legalmail.it
 P. Iva 03652230218
 Cod. Fisc. 07321020153

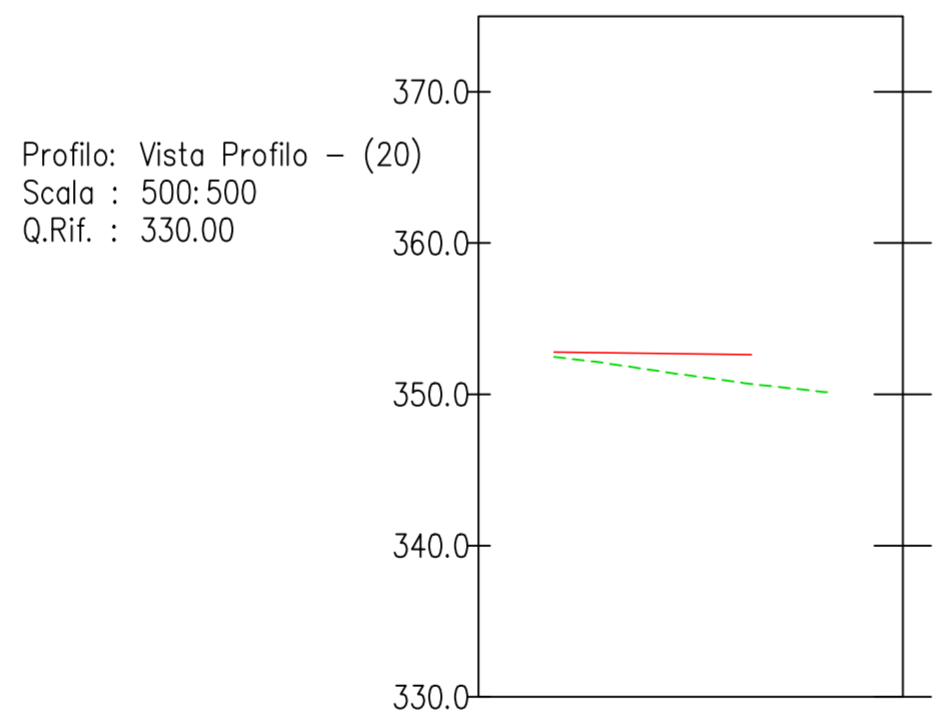
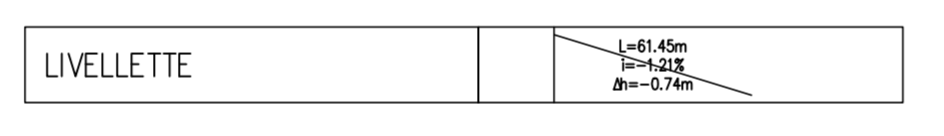
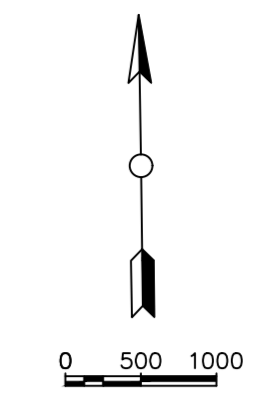
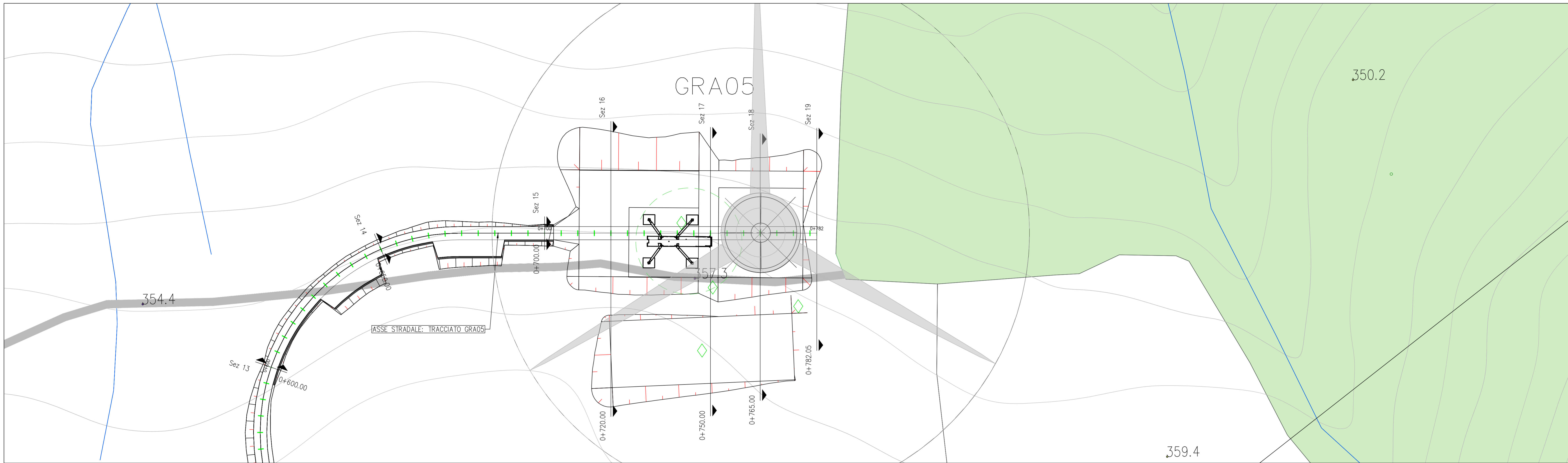
PROGETTAZIONE

F4 ingegneria srl
 via Di Giura - Centro Direzionale, 85100 Potenza
 Tel: +39 0972 5 944 797 - Fax: +39 0972 5 54 52
 www.f4ingegneria.it




Il Direttore Tecnico
 (Ing. Giuseppe Manzi)

Il Direttore del Dipartimento
 (Ing. Giuseppe Manzi)

Società certificata secondo la norma UNI-EN ISO 9001:2015 per l'erogazione di servizi di ingegneria nei settori: civile, idraulica, acustica, energia, ambiente (settore IAF: 34).



NUMERO SEZIONE	13
DISTANZE PROGRESSIVE	0+765.00
DISTANZE PARZIALI	17,05
QUOTE PROGETTO	352,77
QUOTE TERRENO	352,36
ETOMETRICHE	07


REGIONE BASILICATA
PROVINCIA DI MATERA
COMUNI DI GROTTOLE
E MIGLIONICO



AUTORIZZAZIONE UNICA EX D.LGS. 387/2003


Progetto Definitivo
Parco eolico "Monte San Vito"

TITOLO ELABORATO		CODICE ELABORATO			
A.16.a.13.18-a.14.18 Planimetrie stradali e profili longitudinali		CONMESSA	FASE	ELABORATO	REV.
		F0307	C	T31	A
SCALA		1:500			

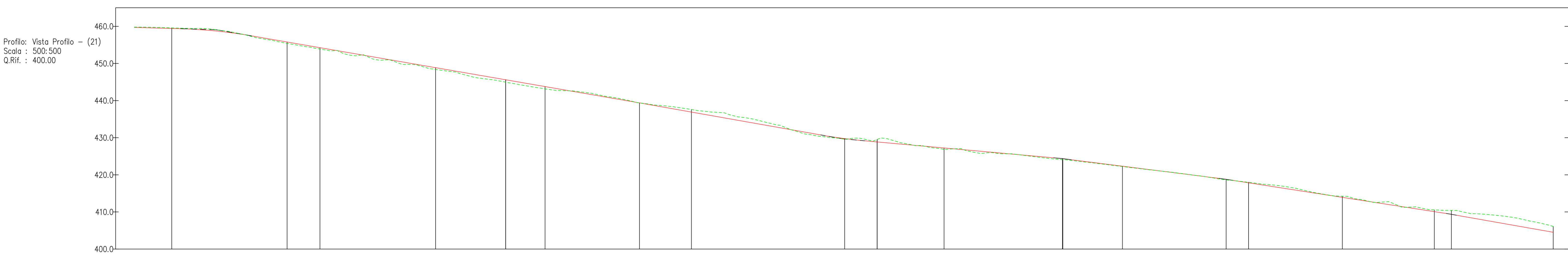
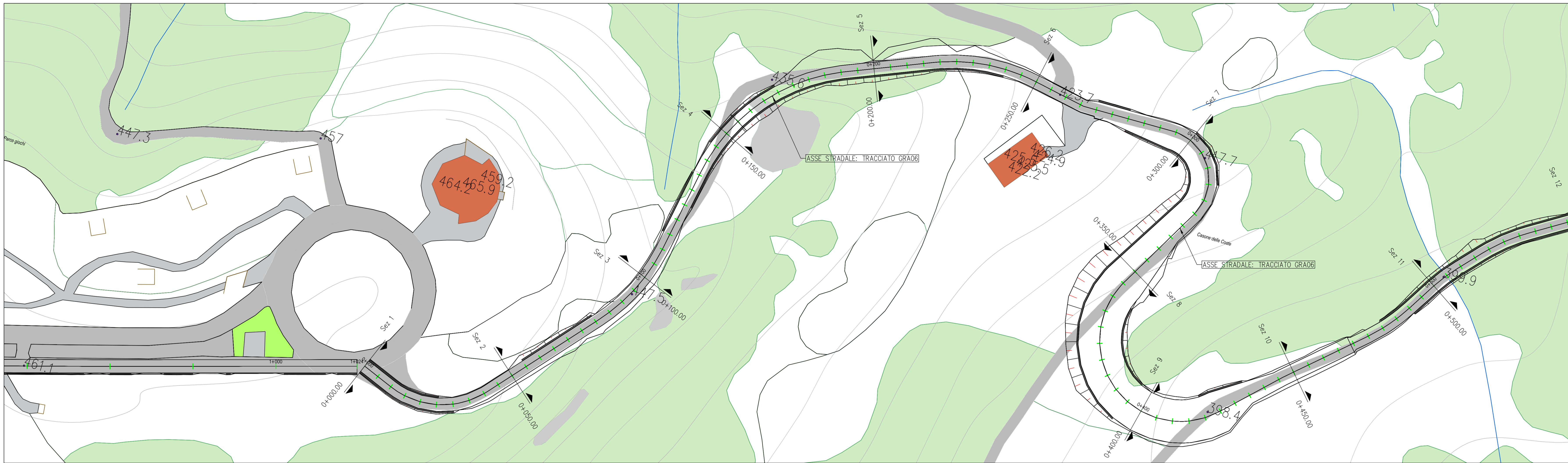
Febbraio 2020	Primo emissione	MGP	GIS	OMA
DATA	DESCRIZIONE	REDATTO	VERIFICATO	APPROVATO

FRI-EL S.p.A.
 Piazza della Rotonda 2
 00186 Roma (RM)
 fri-elspa@legalmail.it
 P. Iva 01652230218
 Cod. Fisc. 07321000153

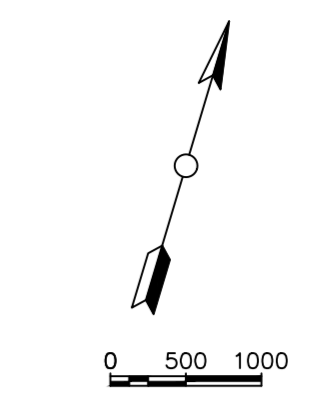
F4 ingegneria srl
 via Di Giura - Centro Direzionale, 85100 Potenza
 Tel: +39 0973 5 944 797 - Fax: +39 0973 5 54 52
 www.f4ingegneria.it - f4ingegneria@pec.it
 Il Direttore Tecnico
 (Ing. Giuseppe Manzi)



Società certificata secondo la norma UNI-EN ISO 9001:2015 per l'erogazione di servizi di ingegneria nei settori: civile, idraulica, acustica, energia, ambiente (settore IAF: 34).



NUMERO SEZIONE	2	3	4	5	6	7	8
DISTANZE PROGRESSIVE	0+050.00	0+100.00	0+150.00	0+200.00	0+250.00	0+300.00	0+350.00
DISTANZE PARZIALI	50,00	50,00	50,00	50,00	50,00	50,00	50,00
QUOTE PROGETTO	454,25	445,60	436,90	428,86	421,33	417,85	410,08
QUOTE TERRENO	453,89	444,97	437,60	429,52	424,12	417,97	410,56
ETTOMETRICHE	01			02			03



REGIONE BASILICATA
 PROVINCIA DI MATERA
 COMUNI DI GROTTOLE
 E MIGLIONICO

AUTORIZZAZIONE UNICA EX D.LGS. 387/2003

Progetto Definitivo
 Parco eolico "Monte San Vito"

TITOLO ELABORATO
A.16.a.13.19-a.14.19
 Planimetrie stradali e profili longitudinali

CODICE ELABORATO
 COMMESSA FASE ELABORATO REV.
 F0307 C T32 A

SCALA
 1:500

DATA	DESCRIZIONE	REDAZIONE	VERIFICATO	APPROVATO
Febbraio 2020	Primo emissione	MGP	GIS	CMA

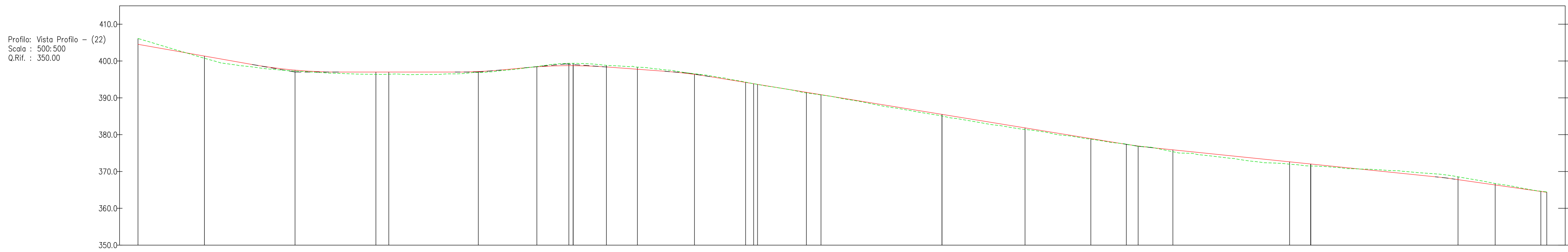
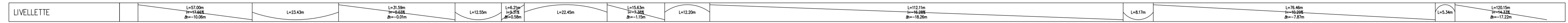
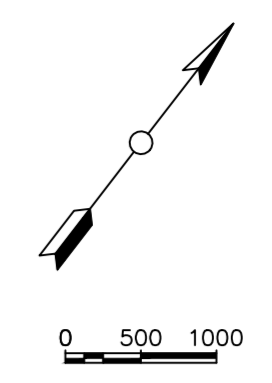
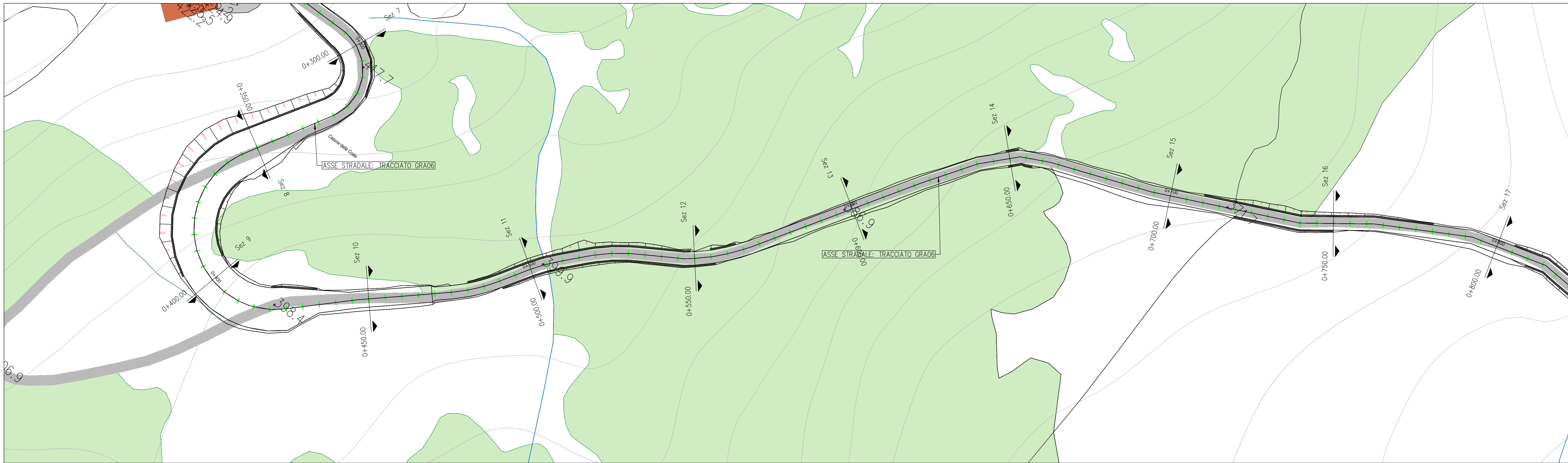
PROPRONTE
FRI-EL S.p.A.
 Piazza della Rotonda 2
 00186 Roma (RM)
 fri-elspa@legalmail.it
 P. Iva 03652230218
 Cod. Fisc. 07321020153

PROGETTAZIONE
F4 Ingegneria srl
 via Di Giura - Centro Direzionale, 85100 Potenza
 Tel: +39 0973 5 944 797 - Fax: +39 0973 5 544 52
 www.f4ingegneria.it - f4ingegneria@pec.it

Il Direttore Tecnico
 (Ing. Giuseppe Manzi)

Il Direttore Tecnico
 (Ing. Giuseppe Manzi)

Società certificata secondo la norma UNI-EN ISO 9001:2015 per l'erogazione di servizi di ingegneria nei settori: civile, idraulica, acustica, energia, ambiente (settore IAF: 34).



NUMERO SEZIONE	04	05	06	07
DISTANZE PROGRESSIVE	0+400.00	0+450.00	0+500.00	0+600.00
DISTANZE PARZIALI	50,00	50,00	50,00	50,00
QUOTE PROGETTO	401.35	397.00	388.73	372.04
QUOTE TERRENO	400.75	396.42	389.36	371.50
ETTOMETRICHE	04	05	06	07

REGIONE BASILICATA
 PROVINCIA DI MATERA
 COMUNI DI GROTTOLE
 E MIGLIONICO

AUTORIZZAZIONE UNICA EX D.LGS. 387/2003

Progetto Definitivo
 Parco eolico "Monte San Vito"

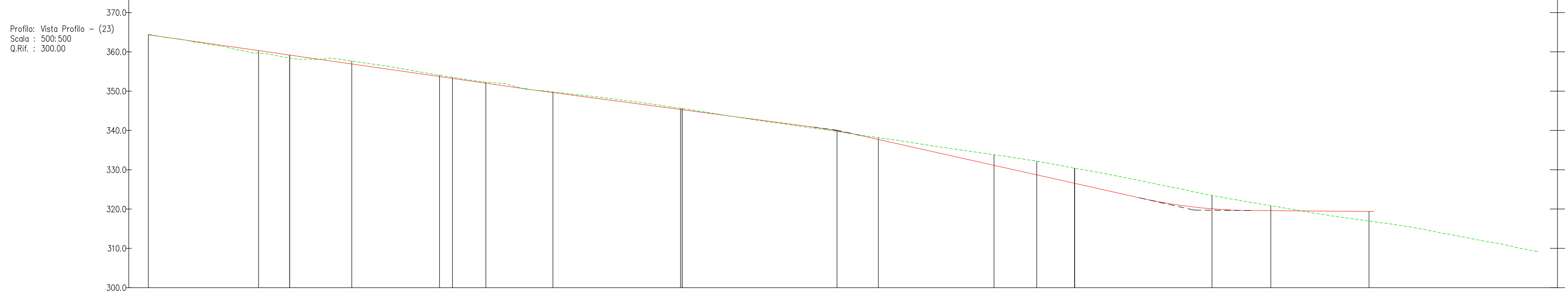
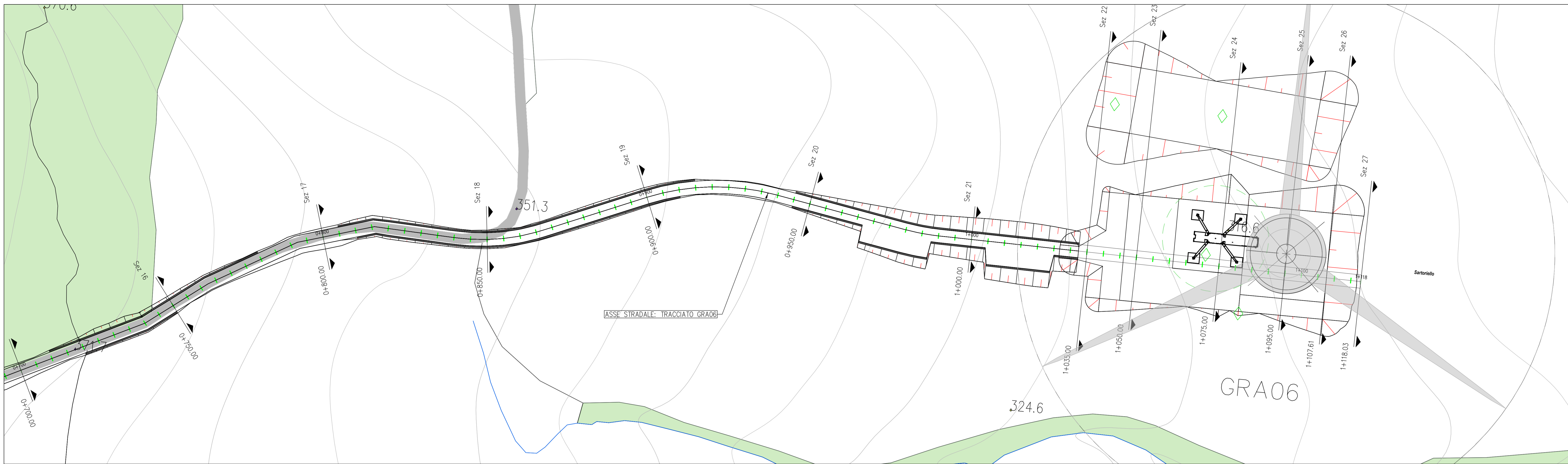
TITOLO ELABORATO: **A.16.a.13.20-a.14.20**
Planimetrie stradali e profili longitudinali

SCALA: 1:500

DATA	DESCRIZIONE	REDAZIONE	VERIFICATO	APPROVATO
Febbraio 2020	Primo emissione	MGP	GIS	OMA

PROPRONTE: **FRI-EL**
 FRI-EL S.p.A.
 Piazza della Rotonda 2
 00186 Roma (RM)
 fri-elspa@legalmail.it
 P. Iva 03652230218
 Cod. Fisc. 07321020153

PROGETTAZIONE: **F4 Ingegneria srl**
 Il Direttore Tecnico (Ing. Giuseppe Manzi)
 F4 Ingegneria srl
 via Di Giura - Centro Direzionale, 85100 Potenza
 Tel: +39 0973 5 944 797 - Fax: +39 0973 5 54 52
 www.f4ingegneria.it - f4ingegneria@pec.it



NUMERO SEZIONE	7	8	9	10	11	12	13	14	15	16	17	18
DISTANZE PROGRESSIVE	0+800,00	0+850,00	0+900,00	0+950,00	1+000,00	1+035,00	1+050,00	1+075,00	1+095,00	1+107,61		
DISTANZE PARZIALI		50,00	50,00	50,00	50,00	35,00	15,00	25,00	20,00	12,61	10,41	
QUOTE PROGETTO		359,18	352,02	345,28	337,70	320,54	320,06	319,58	319,40			
QUOTE TERRENO		358,45	352,26	345,60	338,15	330,38	323,46	320,85	316,95	313,64	311,30	
ETTOMETRICHE	07	08	09	10	11	11						

REGIONE BASILICATA
 PROVINCIA DI MATERA
 COMUNI DI GROTTOLE
 E MIGLIONICO

AUTORIZZAZIONE UNICA EX D.LGS. 387/2003

Progetto Definitivo
 Parco eolico "Monte San Vito"

TITOLO ELABORATO
A.16.a.13.21-a.14.21
Planimetrie stradali e profili longitudinali

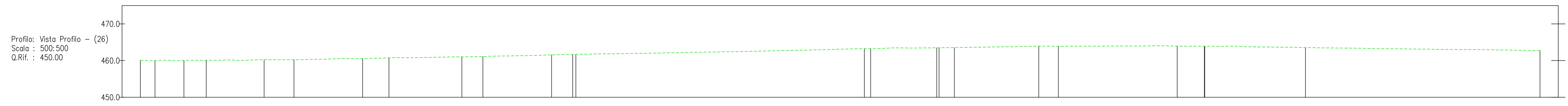
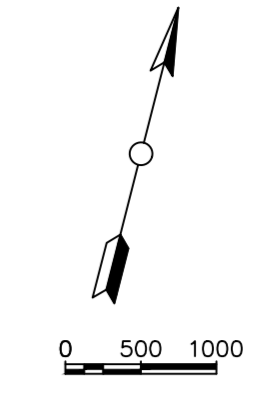
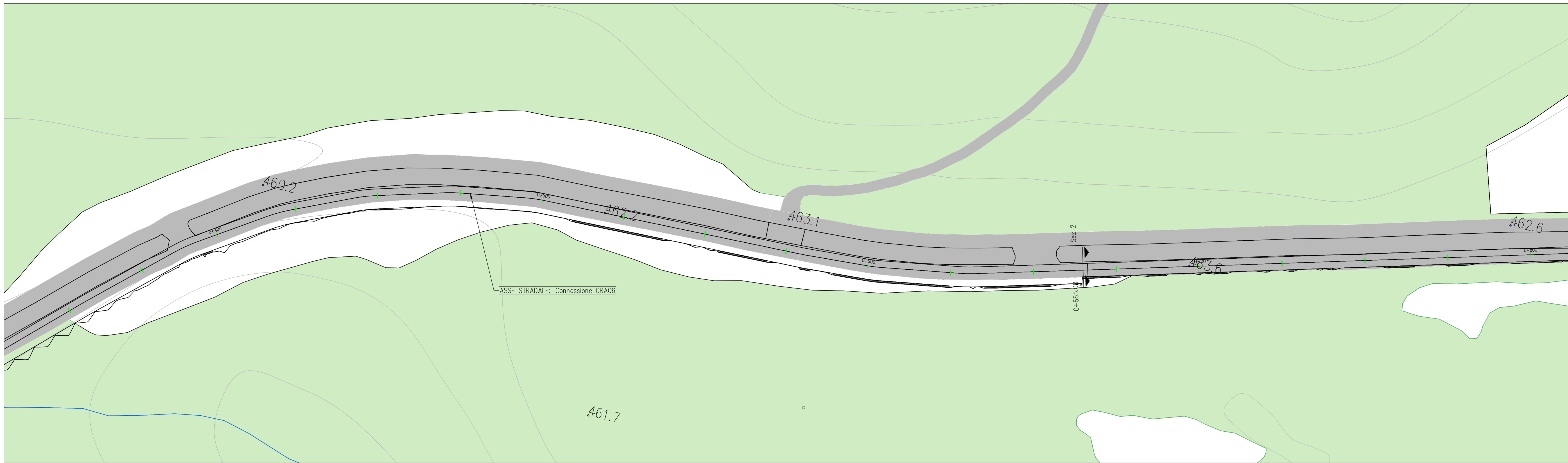
CODICE ELABORATO
 COMMESSA FASE ELABORATO REV.
 F0307 C T34 A

SCALA
 1:500


DATA	DESCRIZIONE	MGP	GIS	OMA
Febbraio 2020	Primo emissione			
		REDATTO	VERIFICATO	APPROVATO

PROPRONTE
FRI-EL
 FRI-EL S.p.A.
 Piazza della Rotonda 2
 00186 Roma (RM)
 fri-elspa@legalmail.it
 P. Iva 01652230218
 Cod. Fisc. 07321020153

PROGETTAZIONE
F4 Ingegneria srl
 Il Direttore Tecnico
 (Ing. Giuseppe Manzi)
 F4 Ingegneria S.p.A.
 via Di Giura - Centro Direzionale, 85100 Potenza
 Tel: +39 0973 5 944 797 - Fax: +39 0973 5 54 52
 www.f4ingegneria.it - f4ingegneria@pec.it



NUMERO SEZIONE	
DISTANZE PROGRESSIVE	
DISTANZE PARZIALI	
QUOTE PROGETTO	
QUOTE TERRENO	
ETTOMETRICHE	03 04 05 06 07 07



REGIONE BASILICATA
 PROVINCIA DI MATERA
 COMUNI DI GROTTOLE
 E MIGLIONICO



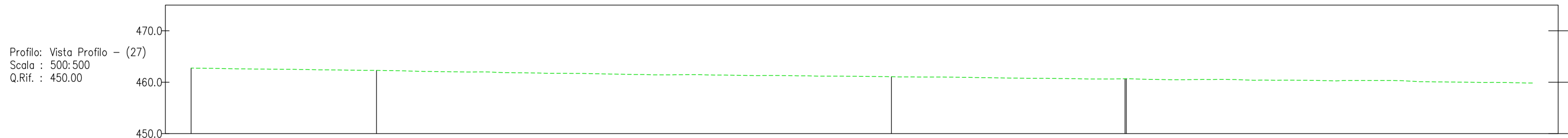
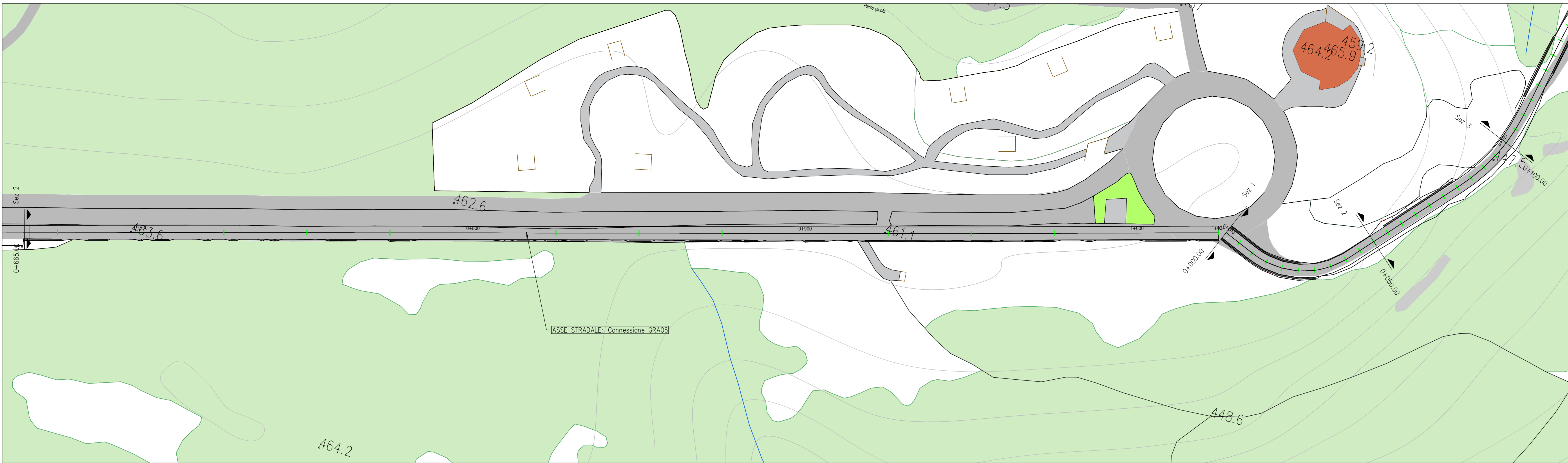
AUTORIZZAZIONE UNICA EX D.LGS. 387/2003

Progetto Definitivo
 Parco eolico "Monte San Vito"




TITOLO ELABORATO				CODICE ELABORATO			
A.16.a.13.23-a.14.23 Planimetrie stradali e profili longitudinali				CONMESSA	FASE	ELABORATO	REV.
				F0307	C	T36	A
SCALA: 1:500							

DATA	DESCRIZIONE	MGP	GIS	OMA
Febbraio 2020	Primo emissione			
		REDAITO	VERIFICATO	APPROVATO

<p>PROPRONTE</p> <p>FRI-EL</p> <p>FRI-EL S.p.A. Piazza della Rotonda 2 00186 Roma (RM) fri-elspa@legalmail.it P. Iva 01652230218 Cod. Fisc. 07321000153</p>	<p>PROGETTAZIONE</p> <p>F4 Ingegneria srl via Di Giura - Centro Direzionale, 85100 Potenza Tel: +39 0973 5 944 797 - Fax: +39 0973 5 94 52 www.f4ingegneria.it - f4ingegneria@pec.it</p> <p>Il Direttore Tecnico (Ing. Giuseppe Manzi)</p> <p>Società certificata secondo la norma UNI-EN ISO 9001:2015 per l'erogazione di servizi di ingegneria nei settori: civile, idraulica, acustica, energia, ambiente (settore IAF: 34).</p>
---	---



NUMERO SEZIONE	
DISTANZE PROGRESSIVE	
DISTANZE PARZIALI	
QUOTE PROGETTO	
QUOTE TERRENO	
ETTOMETRICHE	07 08 09 10 10


REGIONE BASILICATA
PROVINCIA DI MATERA
COMUNI DI GROTTOLE
E MIGLIONICO



AUTORIZZAZIONE UNICA EX D.LGS. 387/2003

Progetto Definitivo
Parco eolico "Monte San Vito"

TITOLO ELABORATO				CODICE ELABORATO			
CONMESSA	FASE	ELABORATO	REV.	CONMESSA	FASE	ELABORATO	REV.
F0307	C	T37	A	F0307	C	T37	A

A.16.a.13.24-a.14.24
Planimetrie stradali e profili longitudinali

Riproduzione e consegna a terzi sono vietate senza autorizzazione.
 SCALA: 1:500

DATA	DESCRIZIONE	MGP	GIS	OMA
Febbraio 2020	Primo emissione			
		REDATTO	VERIFICATO	APPROVATO

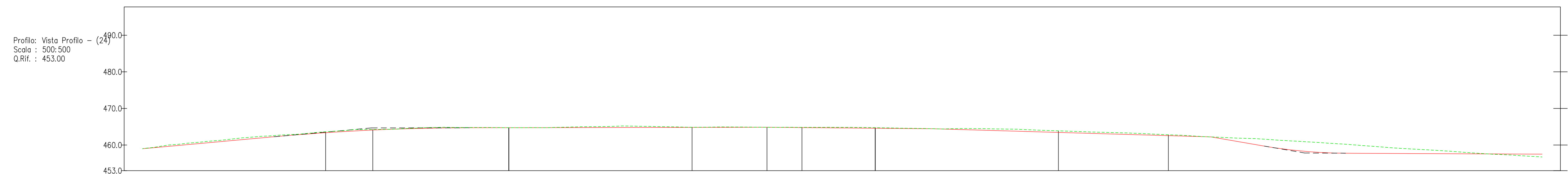
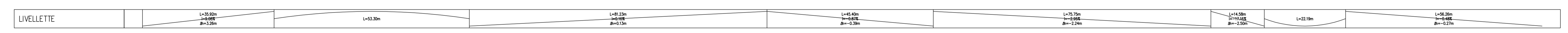
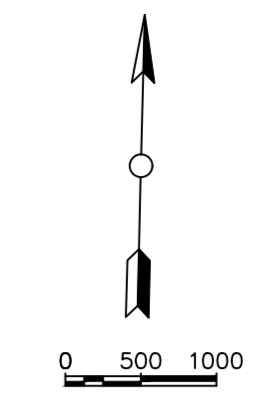
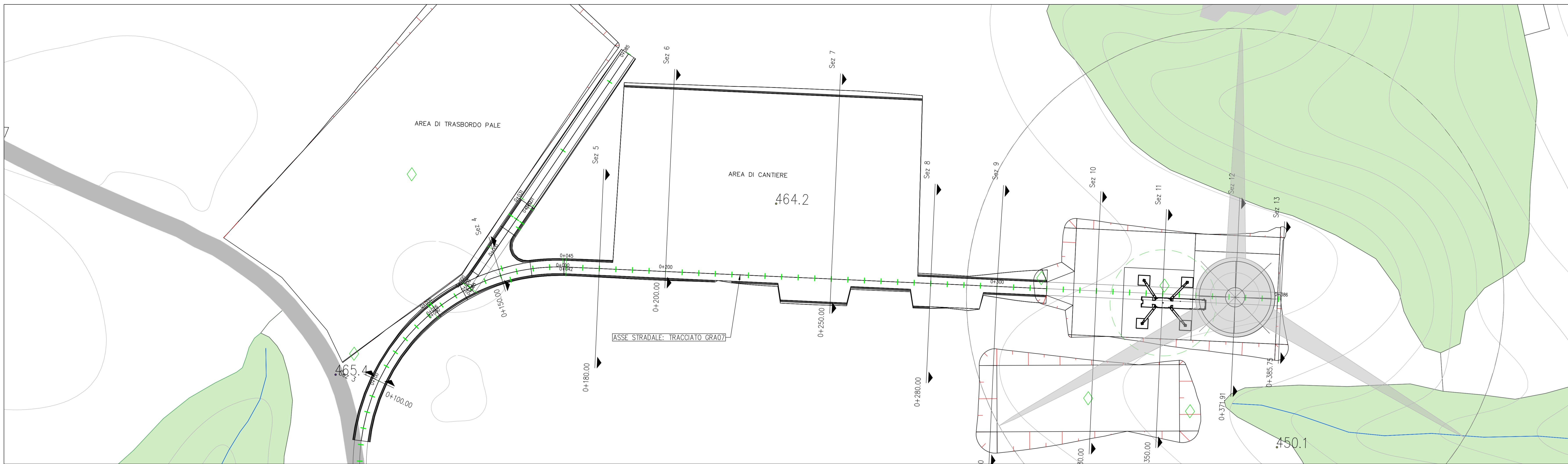
FRI-EL
FRI-EL S.p.A.
 Piazza della Rotonda 2
 00186 Roma (RM)
 fri-elspa@legalmail.it
 P. Iva 01652230218
 Cod. Fisc. 07321000153

F4 Ingegneria srl
 via Di Giura - Centro Direzionale, 85100 Potenza
 Tel: +39 0973 5 944 797 - Fax: +39 0973 5 944 52
 www.f4ingegneria.it - f4ingegneria@pec.it

Il Direttore Tecnico
 (Ing. Giuseppe Manzi)



Società certificata secondo la norma UNI-EN ISO 9001:2015 per l'erogazione di servizi di ingegneria nei settori: civile, idraulica, acustica, energia, ambiente (settore IAF: 34).



NUMERO SEZIONE																																		
DISTANZE PROGRESSIVE																																		
DISTANZE PARZIALI	50,00		50,00		50,00		30,00		20,00		50,00		30,00		20,00		30,00		20,00		21,91													
QUOTE PROGETTO		463,37		464,73		464,81		464,76		464,59		463,44		462,56		460,77		457,76		457,67		457,56												
QUOTE TERRENO		463,62		464,74		464,86		464,83		464,74		463,88		462,81		461,85		460,09		458,73		457,35												
ETTOMETRICHE	00											01											02											03

REGIONE BASILICATA
PROVINCIA DI MATERA
COMUNI DI GROTTOLE
E MIGLIONICO

AUTORIZZAZIONE UNICA EX D.LGS. 387/2003

Progetto Definitivo
Parco eolico "Monte San Vito"

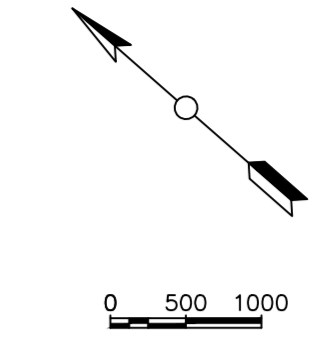
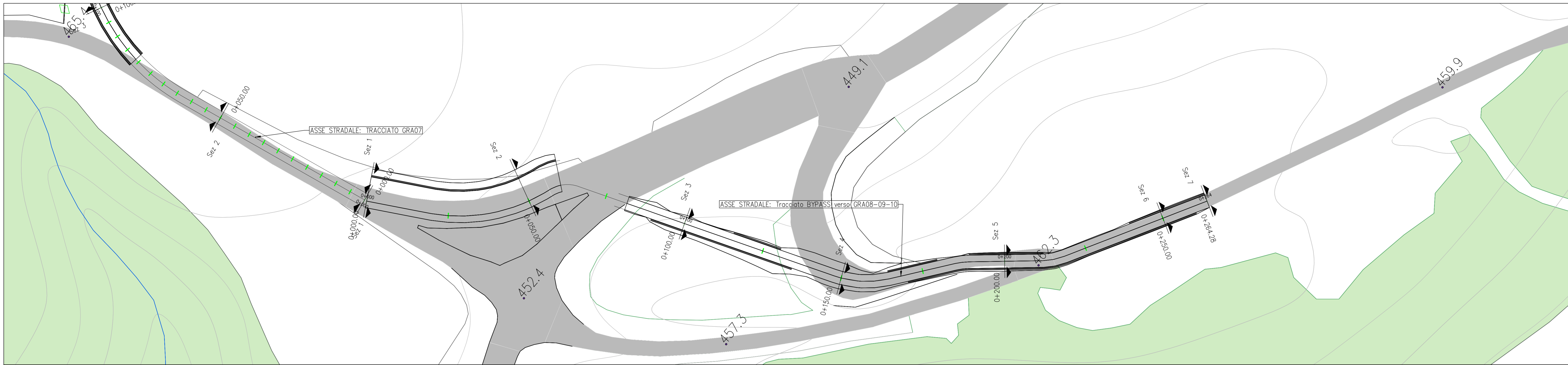
TITOLO ELABORATO
A.16.a.13.25-a.14.25
Planimetrie stradali e profili longitudinali

DATA	DESCRIZIONE	MGP	QCS	CMA
Febbraio 2020	Primo emissione			
		REDAITTO	VERIFICATO	APPROVATO

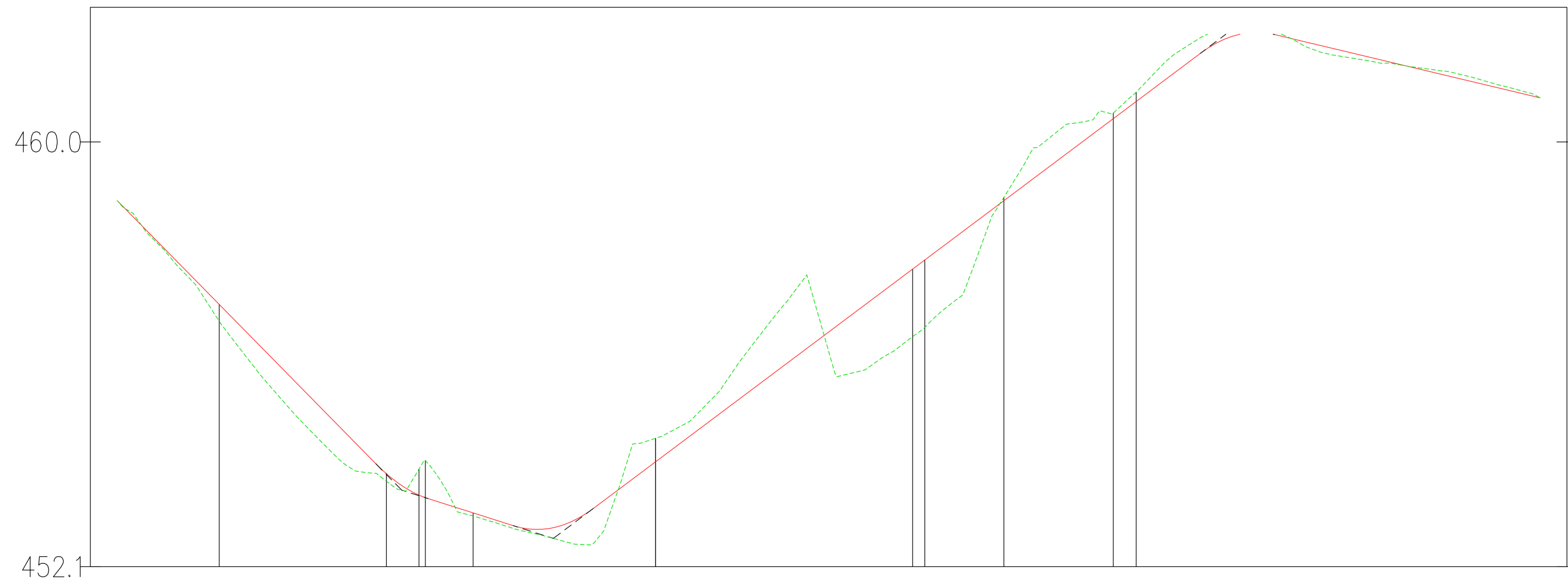
FRI-EL S.p.A.
 Piazza della Rotonda 2
 00186 Roma (RM)
 fri-elspa@legalmail.it
 P. Iva 01652230218
 Cod. Fisc. 07321000153

F4 Ingegneria srl
 Il Direttore Tecnico
 (Ing. Giuseppe Manzi)

Società certificata secondo la norma UNI-EN ISO 9001:2015 per l'erogazione di servizi di ingegneria nei settori: civile, idraulica, acustica, energia, ambiente (settore IAF: 34).



Profilo: Vista Profilo - (28)
 Scala : 500:50
 Q.Rif. : 452.12



NUMERO SEZIONE		1	2	3	4	5	6
DISTANZE PROGRESSIVE		0+050,00	0+100,00	0+150,00	0+200,00	0+250,00	
DISTANZE PARZIALI		50,00	50,00	50,00	50,00	50,00	14,28
QUOTE PROGETTO		453,84	454,06	457,81	461,56	461,16	
QUOTE TERRENO		453,70	454,50	456,56	461,86	461,24	
ETTOMETRICHE	00	01	02	02			

REGIONE BASILICATA
 PROVINCIA DI MATERA
 COMUNI DI GROTTOLE
 E MIGLIONICO

AUTORIZZAZIONE UNICA EX D.LGS. 387/2003

Progetto Definitivo
 Parco eolico "Monte San Vito"

A.16.a.13.26-a.14.26
Planimetrie stradali e profili longitudinali

COMMESSA	FASE	ELABORATO	REV.
F0307	C	T39	A

SCALA: 1:500

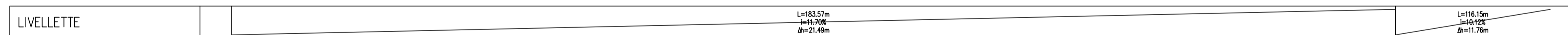
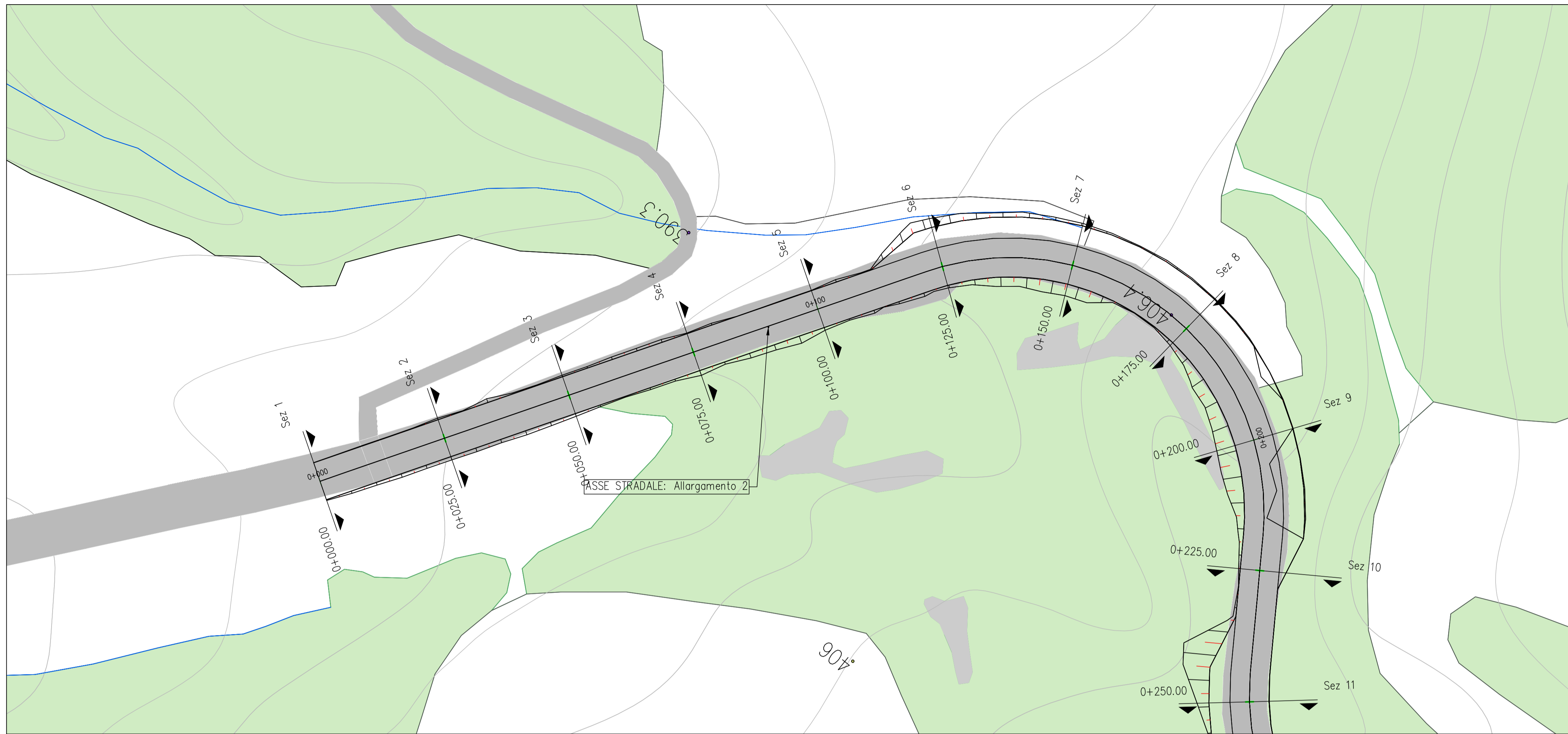
Febbraio 2020	Primo emissione	MGP	GIS	CMA
DATA	DESCRIZIONE	REDATTO	VERIFICATO	APPROVATO

FRI-EL
 FRI-EL S.p.A.
 Piazza della Rotonda 2
 00186 Roma (RM)
 fri-elspa@legalmail.it
 P. Iva 01652230218
 Cod. Fisc. 07321020153

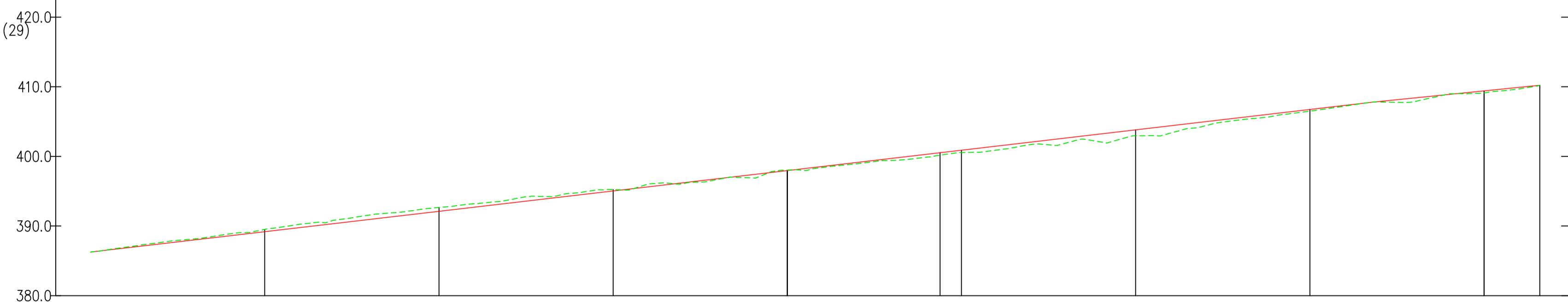
F4 Ingegneria srl
 via Di Giura - Centro Direzionale, 85100 Potenza
 Tel: +39 0973 5 944 797 - Fax: +39 0973 5 544 52
 www.f4ingegneria.it

Il Direttore Tecnico
 (Ing. Giuseppe Manzi)

Società certificata secondo la norma UNI-EN ISO 9001:2015 per l'erogazione di servizi di ingegneria nei settori: civile, idraulica, acustica, energia, ambiente (settore IAF: 34).



Profilo: Vista Profilo - (29)
 Scala : 500:500
 Q.Rif. : 380.00



NUMERO SEZIONE													
DISTANZE PROGRESSIVE	0+025.00	0+050.00	0+075.00	0+100.00	0+125.00	0+150.00	0+175.00	0+200.00					
DISTANZE PARZIALI	25,00	25,00	25,00	25,00	25,00	25,00	25,00	25,00					
QUOTE PROGETTO	389,18	392,11	395,03	397,96	400,88	403,81	406,74	409,40					
QUOTE TERRENO	389,51	392,66	395,22	398,03	400,55	402,95	406,50	409,12					
ETTOMETRICHE	00								01			02	02



REGIONE BASILICATA
 PROVINCIA DI MATERA
 COMUNI DI GROTTOLE
 E MIGLIONICO



AUTORIZZAZIONE UNICA EX D.LGS. 387/2003

Progetto Definitivo
 Parco eolico "Monte San Vito"

TITOLO ELABORATO

A.16.a.13.27-a.14.27

Planimetrie stradali e profili longitudinali

CODICE ELABORATO

COMMESSA	FASE	ELABORATO	REV.
F0307	C	T40	A

Riproduzione e consegna a terzi solo dietro specifica autorizzazione

SCALA

1:500

DATA	DESCRIZIONE	REDATTO	VERIFICATO	APPROVATO
Febbraio 2020	Prima emissione	MGP	GDS	GMA

PROPRONENTE

FRI-EL

FRI-EL S.p.A.
 Piazza della Rotonda 2
 00186 Roma (RM)
 fri-elspa@legalmail.it
 P. Iva 01652230218
 Cod. Fisc. 07321020153

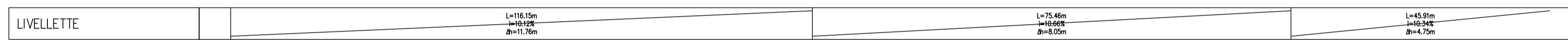
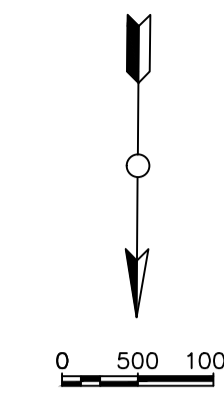
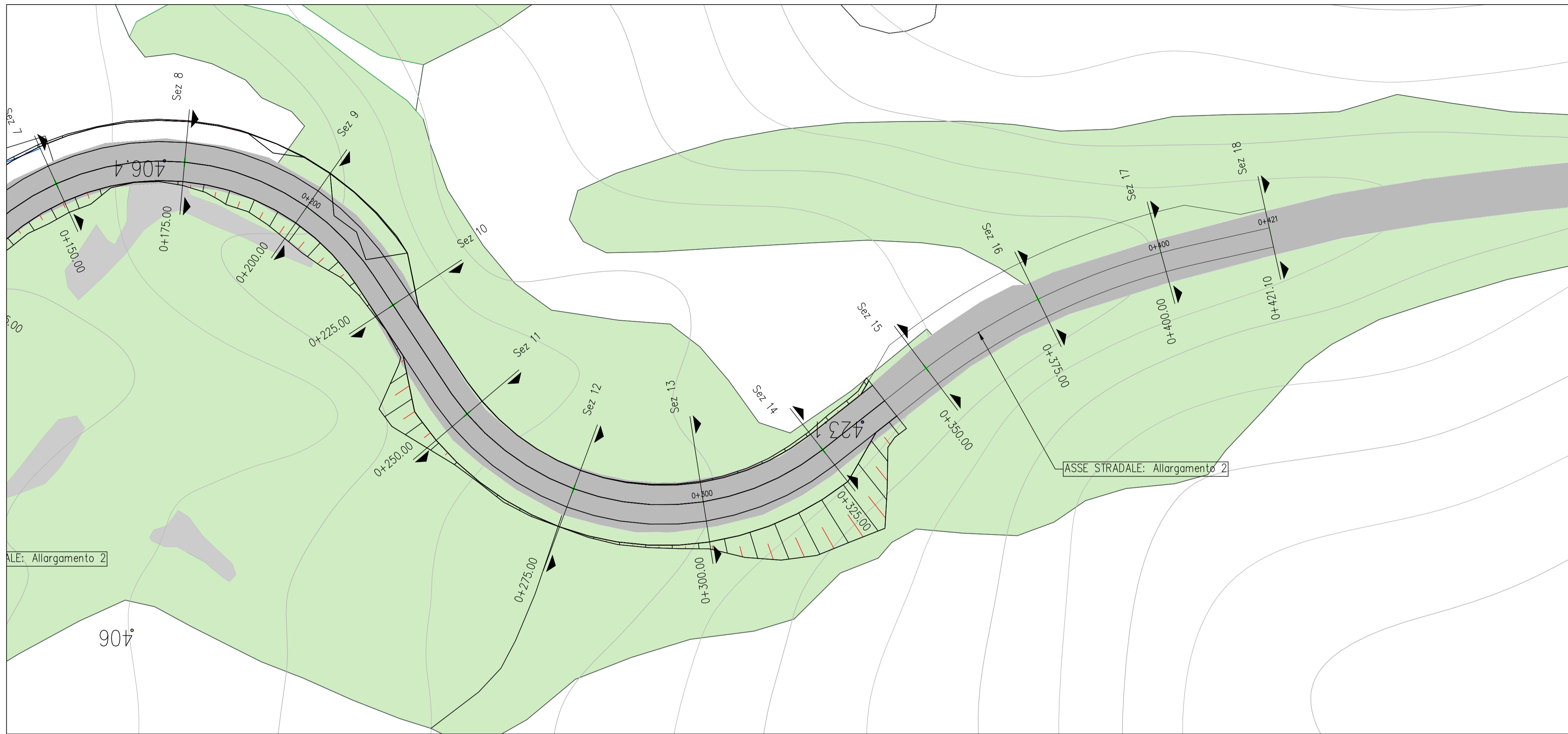
PROGETTAZIONE

F4 ingegneria srl
 via Di Giura - Centro Direzionale, 85100 Potenza
 Tel: +39 0971 1 944 797 - Fax: +39 0971 5 34 52
 www.f4ingegneria.it - f4ingegneria@pec.it

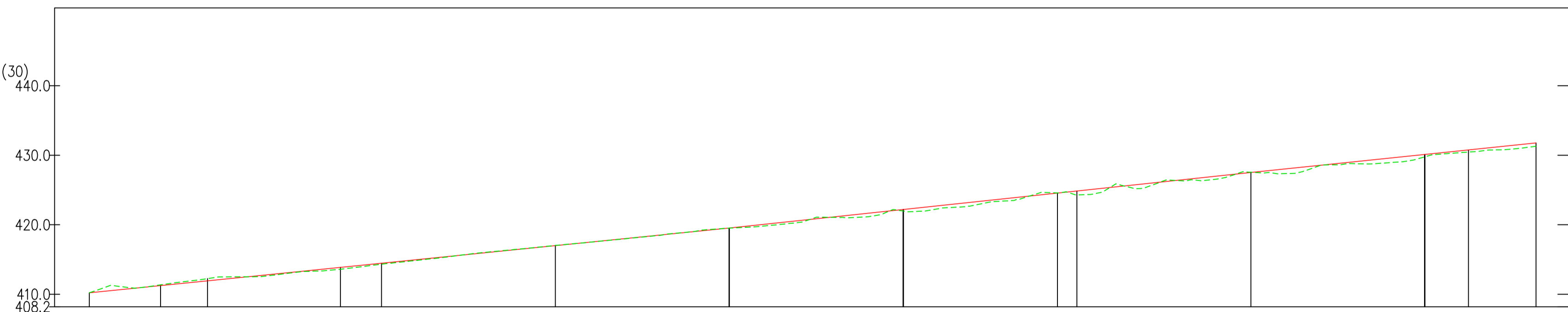
Il Direttore Tecnico
 (Ing. Giuseppe Manzi)



Società certificata secondo la norma UNI-EN ISO 9001:2015 per l'erogazione di servizi di ingegneria nei settori: civile, idraulica, acustica, energia, ambiente (settore IAF: 34).



Profilo: Vista Profilo - (30)
 Scala : 500:500
 Q.Rif. : 408.21



NUMERO SEZIONE		10	11	12	13	14	15	16	17
DISTANZE PROGRESSIVE		0+225.00	0+250.00	0+275.00	0+300.00	0+325.00	0+350.00	0+375.00	0+400.00
DISTANZE PARZIALI		25,00	25,00	25,00	25,00	25,00	25,00	25,00	0+400.00
QUOTE PROGETTO		411.93	414.46	416.99	419.53	422.19	424.86	427.53	430.11
QUOTE TERRENO		412.25	414.33	417.03	419.52	421.98	424.29	427.56	429.77
ETOMETRICHE	02				03				04

REGIONE BASILICATA
 PROVINCIA DI MATERA
 COMUNI DI GROTTOLE
 E MIGLIONICO

AUTORIZZAZIONE UNICA EX D.LGS. 387/2003

Progetto Definitivo
 Parco eolico "Monte San Vito"

TITOLO ELABORATO: **A.16.a.13.28-a.14.28**
Planimetrie stradali e profili longitudinali

CODICE ELABORATO: COMMESSA FASE ELABORATO REV.
 F0307 C T41 A

SCALA: 1:500

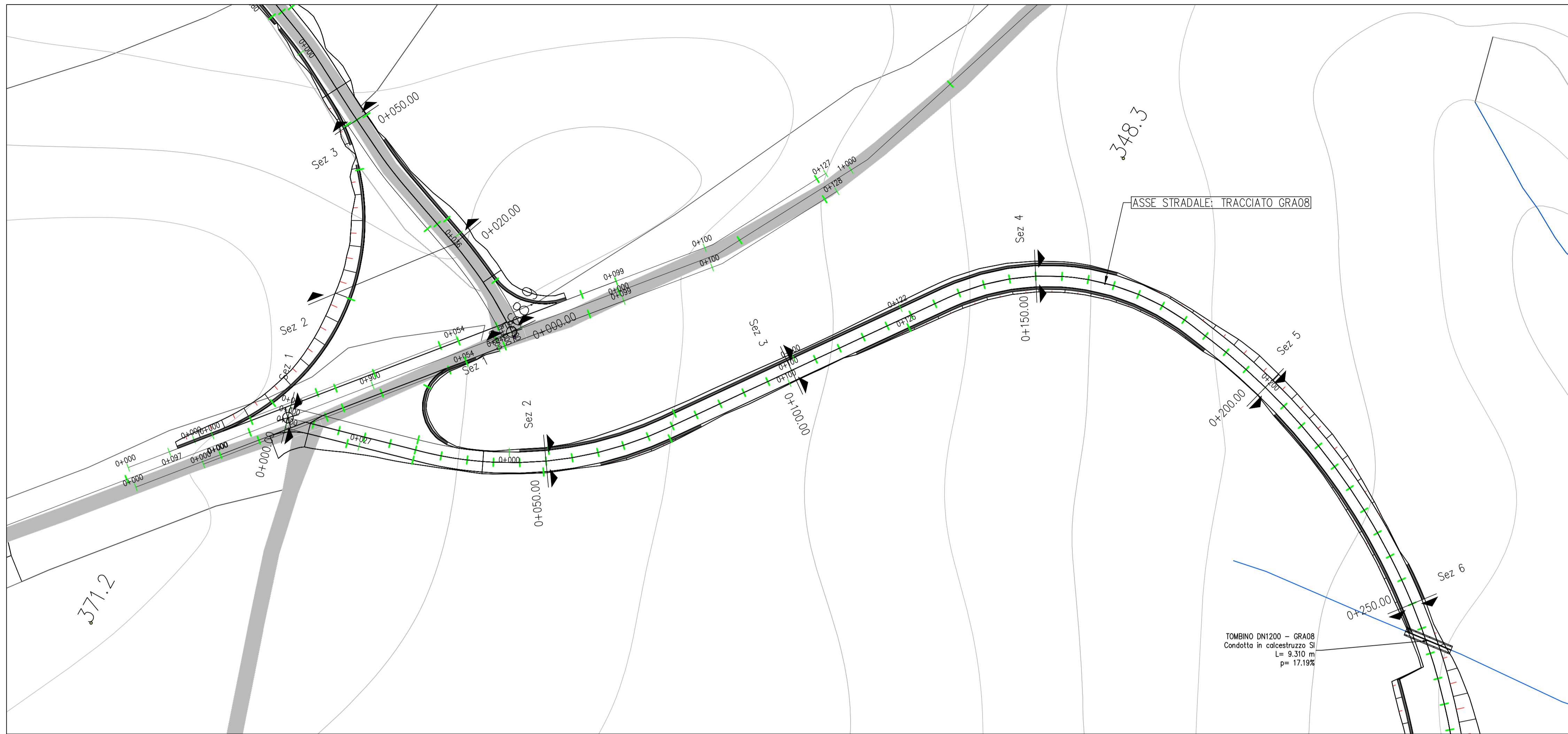
DATA	DESCRIZIONE	REDATTO	VERIFICATO	APPROVATO
Febbraio 2020	Prima emissione	MGP	GDS	GMA

PROPRONENTE: **FRI-EL**
 FRI-EL S.p.A.
 Piazza della Rotonda 2
 00186 Roma (RM)
 fri-elspa@legalmail.it
 P. Iva 01652230218
 Cod. Fisc. 07321020153

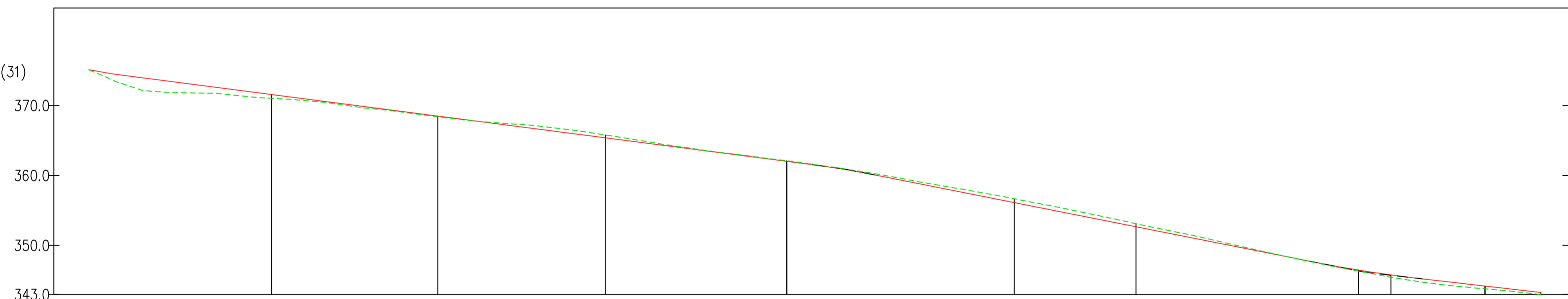
PROGETTAZIONE: **F4 ingegneria srl**
 via Di Giura - Centro Direzionale, 85100 Potenza
 Tel: +39 0971 1 944 797 - Fax: +39 0971 5 34 52
 www.f4ingegneria.it - f4ingegneria@pec.it

Il Direttore Tecnico (Ing. Giuseppe Manzi)
 N.° 1975

Società certificata secondo la norma UNI-EN ISO 9001:2015 per l'erogazione di servizi di ingegneria nei settori: civile, idraulica, acustica, energia, ambiente (settore IAF: 34).



Profilo: Vista Profilo - (31)
Scala : 500:500
Q.Rif. : 342.97



NUMERO SEZIONE	1	2	3	4	5	6
DISTANZE PROGRESSIVE		0+050,00	0+100,00	0+150,00	0+200,00	
DISTANZE PARZIALI		50,00	50,00	50,00	50,00	
QUOTE PROGETTO		368,49	362,01	352,66	344,17	
QUOTE TERRENO		368,39	362,10	353,10	343,78	
ETTOMETRICHE	00	01	02	02		



REGIONE BASILICATA
PROVINCIA DI MATERA
COMUNI DI GROTTOLE
E MIGLIONICO




AUTORIZZAZIONE UNICA EX D.LGS. 387/2003

Progetto Definitivo
Parco eolico "Monte San Vito"

TITOLO ELABORATO

A.16.a.13.29-a.14.29
Planimetrie stradali e profili longitudinali

CODICE ELABORATO			
COMMESSA	FASE	ELABORATO	REV.
F0307	C	T42	A

Riproduzione e consegna a terzi solo dietro specifica autorizzazione

SCALA
1:500

DATA	DESCRIZIONE	REDATTO	VERIFICATO	APPROVATO
Febbraio 2020	Prima emissione	MGP	GDS	GMA

PROPRONTE

FRI-EL
FRI-EL S.p.A.
Piazza della Rotonda 2
00186 Roma (RM)
fri-elspa@legalmail.it
P. Iva 01652230218
Cod. Fisc. 07321020153

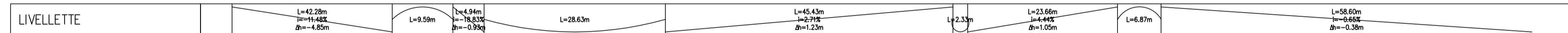
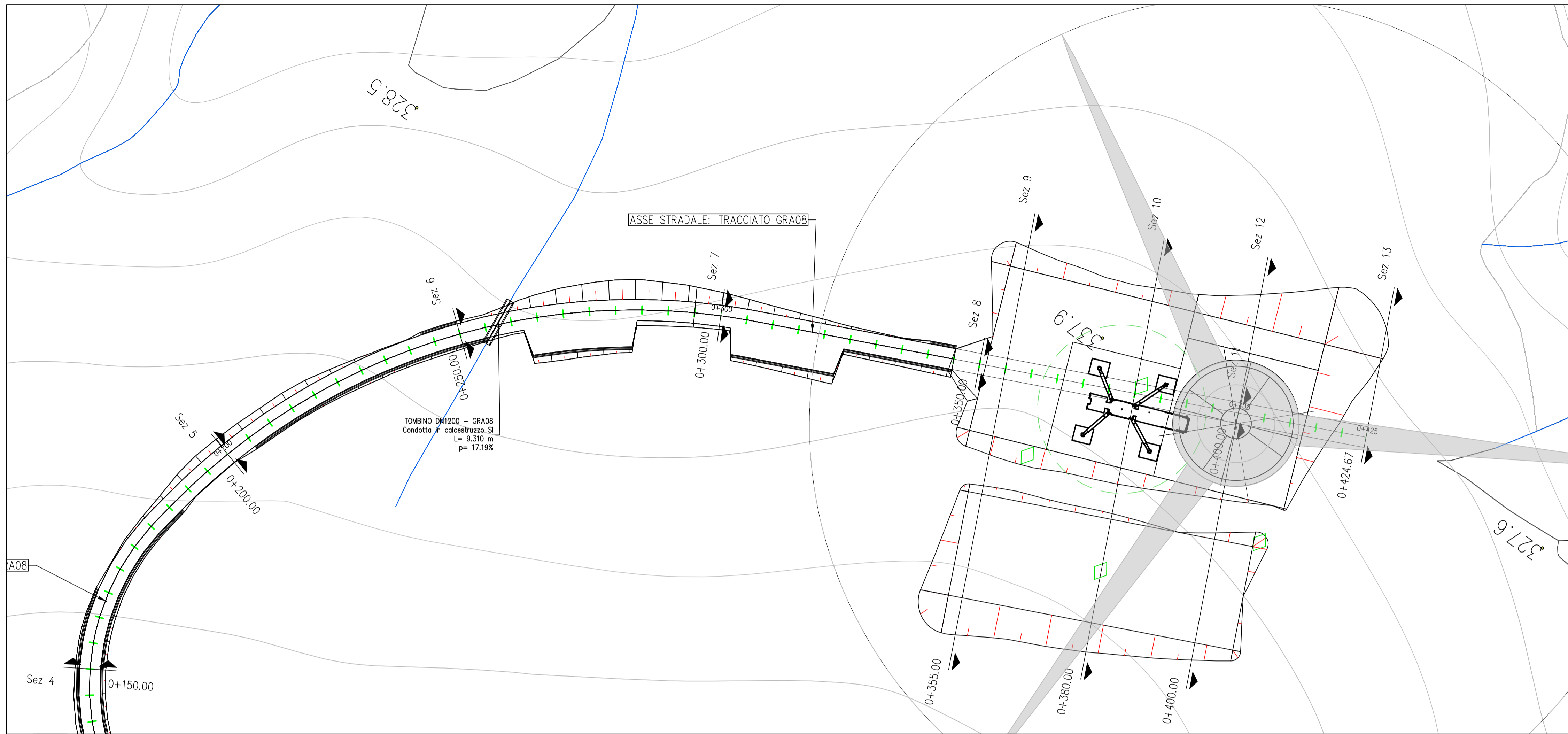
PROGETTAZIONE

F4 ingegneria srl
via Di Giura - Centro Direzionale, 85100 Potenza
Tel: +39 0971 1 944 797 - Fax: +39 0971 5 34 52
www.f4ingegneria.it - f4ingegneria@pec.it

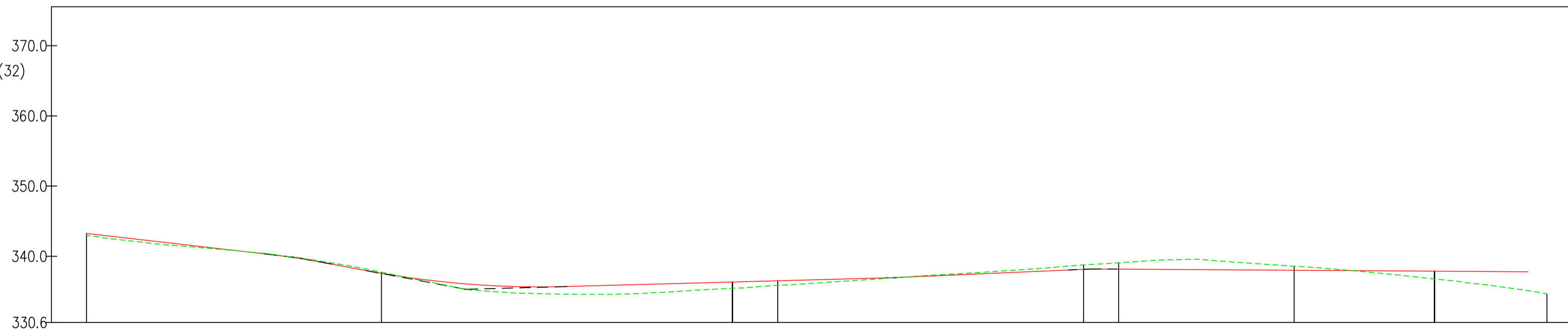
Il Direttore Tecnico
(Ing. Giuseppe Manzi)



Società certificata secondo la norma UNI-EN ISO 9001:2015 per l'erogazione di servizi di ingegneria nei settori: civile, idraulica, acustica, energia, ambiente (settore IAF: 34).



Profilo: Vista Profilo - (32)
Scala : 500:500
Q.Rif. : 330.57



NUMERO SEZIONE	6	7	8	9	10	11
DISTANZE PROGRESSIVE	0+250.00	0+300.00	0+350.00	0+355.00	0+380.00	0+400.00
DISTANZE PARZIALI		50,00	50,00	5,00	25,00	20,00
QUOTE PROGETTO	337.58	336.33	338.13	338.18	338.02	337.89
QUOTE TERRENO	337.74	335.46	338.78	339.07	338.60	336.77
ETTMETRICHE	02	03	04	04		



REGIONE BASILICATA
PROVINCIA DI MATERA
COMUNI DI GROTTOLE
E MIGLIONICO



AUTORIZZAZIONE UNICA EX D.LGS. 387/2003

Progetto Definitivo
Parco eolico "Monte San Vito"

TITOLO ELABORATO

A.16.a.13.30-a.14.30

Planimetrie stradali e profili longitudinali

CODICE ELABORATO

COMMESSA	FASE	ELABORATO	REV.
F0307	C	T43	A

Riproduzione e consegna a terzi solo dietro specifica autorizzazione

SCALA

1:500

DATA	DESCRIZIONE	REDATTO	VERIFICATO	APPROVATO
Febbraio 2020	Prima emissione	MGP	GDS	GMA

PROPRONENTE

FRI-EL

FRI-EL S.p.A.
Piazza della Rotonda 2
00186 Roma (RM)
fri-elspa@legalmail.it
P. Iva 01652230218
Cod. Fisc. 07321020153

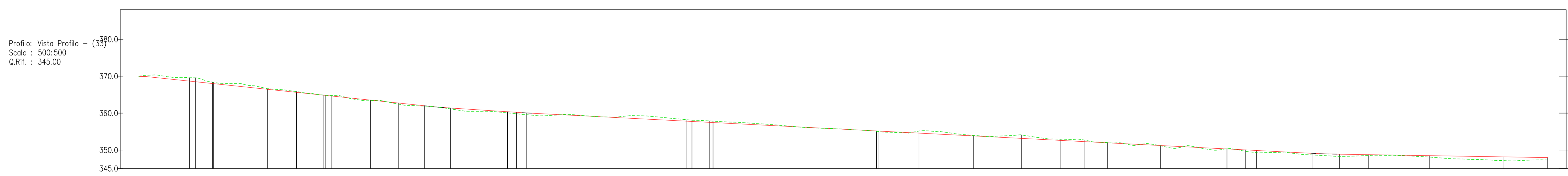
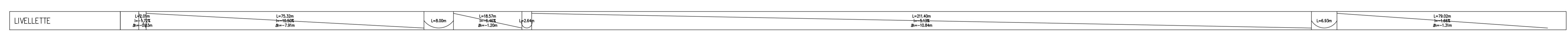
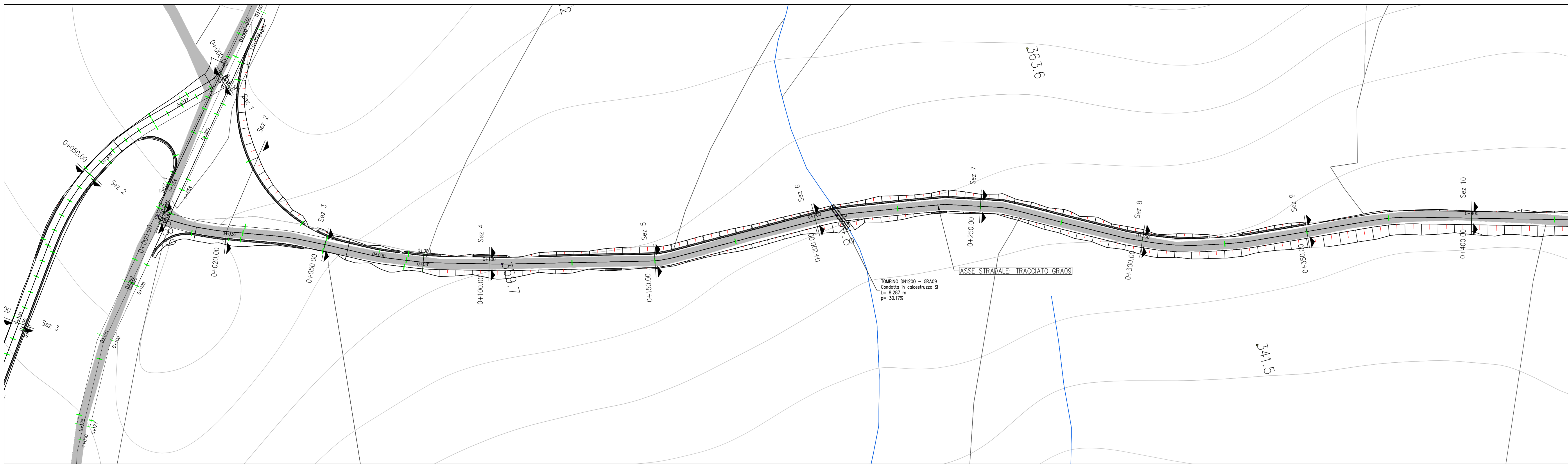
PROGETTAZIONE

F4 ingegneria srl
via Di Giura - Centro Direzionale, 85100 Potenza
Tel: +39 0971 1 944 797 - Fax: +39 0971 5 34 52
www.f4ingegneria.it - f4ingegneria@pec.it

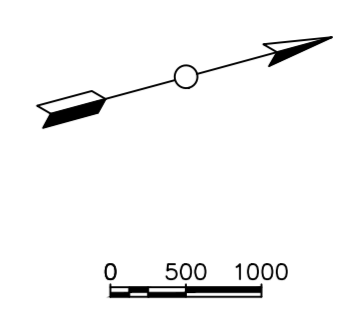
Il Direttore Tecnico
(Ing. Giuseppe Manzù)



Società certificata secondo la norma UNI-EN ISO 9001:2015 per l'erogazione di servizi di ingegneria nei settori: civile, idraulica, acustica, energia, ambiente (settore IAF: 34).



NUMERO SEZIONE										
DISTANZE PROGRESSIVE	0+000.00, 0+050.00, 0+100.00, 0+150.00, 0+200.00, 0+250.00, 0+300.00, 0+350.00, 0+400.00									
DISTANZE PARZIALI	20,00	30,00	50,00	50,00	50,00	50,00	50,00	50,00	50,00	50,00
QUOTE PROGETTO	368,02	364,87	360,38	357,74	355,18	352,62	350,05	348,48		
QUOTE TERRENO	368,40	364,90	360,07	358,08	355,07	352,94	349,68	348,09		
ETTOMETRICHE	00		01		02		03			03



REGIONE BASILICATA
 PROVINCIA DI MATERA
 COMUNI DI GROTTOLE
 E MIGLIONICO

AUTORIZZAZIONE UNICA EX D.LGS. 387/2003

Progetto Definitivo
 Parco eolico "Monte San Vito"

TITOLO ELABORATO: **A.16.a.13.31-a.14.31**
Planimetrie stradali e profili longitudinali

CODICE ELABORATO: COMMESSA F0307, FASE C, ELABORATO T44, REV. A

SCALA: 1:500

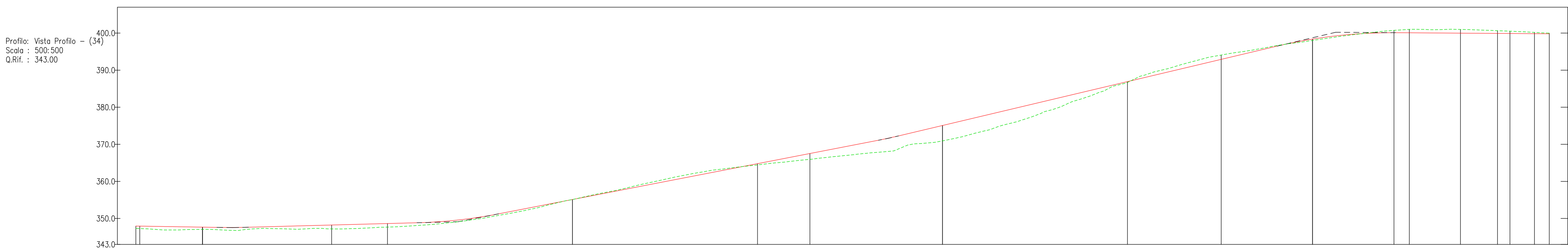
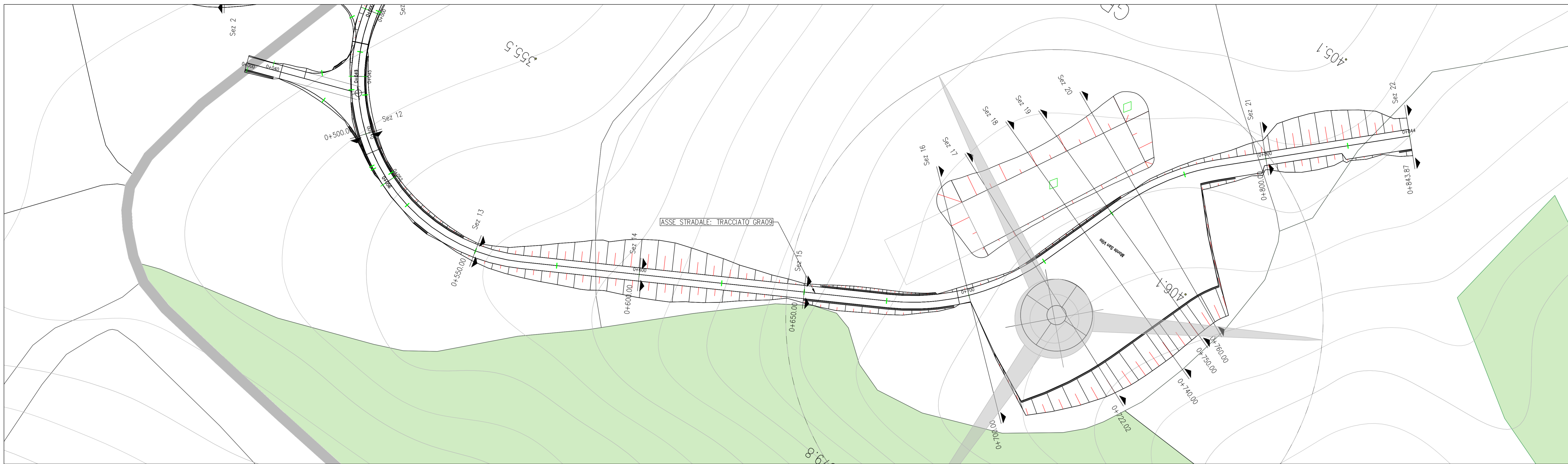
DATA	DESCRIZIONE	MGP	QCS	CMA
Febbraio 2020	Primo emissione			
		REDATTO	VERIFICATO	APPROVATO

PROPRONTE: **FRI-EL S.p.A.**
 Piazza della Rotonda 2
 00186 Roma (RM)
 fri-elspa@legalmail.it
 P. Iva 03652230218
 Cod. Fisc. 07321020153

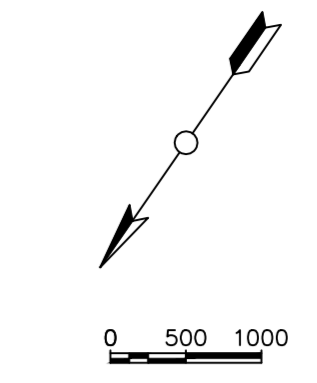
PROGETTAZIONE: **F4 Ingegneria srl**
 via Di Giura - Centro Direzionale, 85100 Potenza
 Tel: +39 0973 5 944 797 - Fax: +39 0973 5 54 52
 www.f4ingegneria.it - f4ingegneria@pec.it




Il Direttore Tecnico (Ing. Giuseppe Manzi)

Società certificata secondo la norma UNI-EN ISO 9001:2015 per l'erogazione di servizi di ingegneria nei settori: civile, idraulica, acustica, energia, ambiente (settore IAF: 34).



NUMERO SEZIONE	10	11	12	13	14	15	16	17	18	19	20
DISTANZE PROGRESSIVE	0+400.00	0+450.00	0+500.00	0+550.00	0+600.00	0+650.00	0+700.00	0+722.02	0+740.00	0+750.00	0+760.00
DISTANZE PARZIALI		50,00	50,00	50,00	50,00	50,00	50,00	22,02	17,98	10,00	10,00
QUOTE PROGETTO	347,65	348,62	355,10	362,78	375,08	386,91	396,38	400,11	398,99	398,92	399,85
QUOTE TERRENO	347,05	347,67	355,11	364,45	370,93	386,71	398,03	400,74	400,99	400,65	400,19
ETTOMETRICHE	03	04	05	06	07	07	07	07	07	07	07




REGIONE BASILICATA
PROVINCIA DI MATERA
COMUNI DI GROTTOLE
E MIGLIONICO



AUTORIZZAZIONE UNICA EX D.LGS. 387/2003

Progetto Definitivo
Parco eolico "Monte San Vito"


TITOLO ELABORATO
A.16.a.13.32-a.14.32
Planimetrie stradali e profili longitudinali

COMMESSA	FASE	ELABORATO	REV.
F0307	C	T45	A

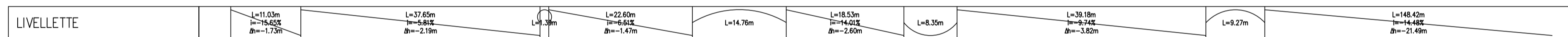
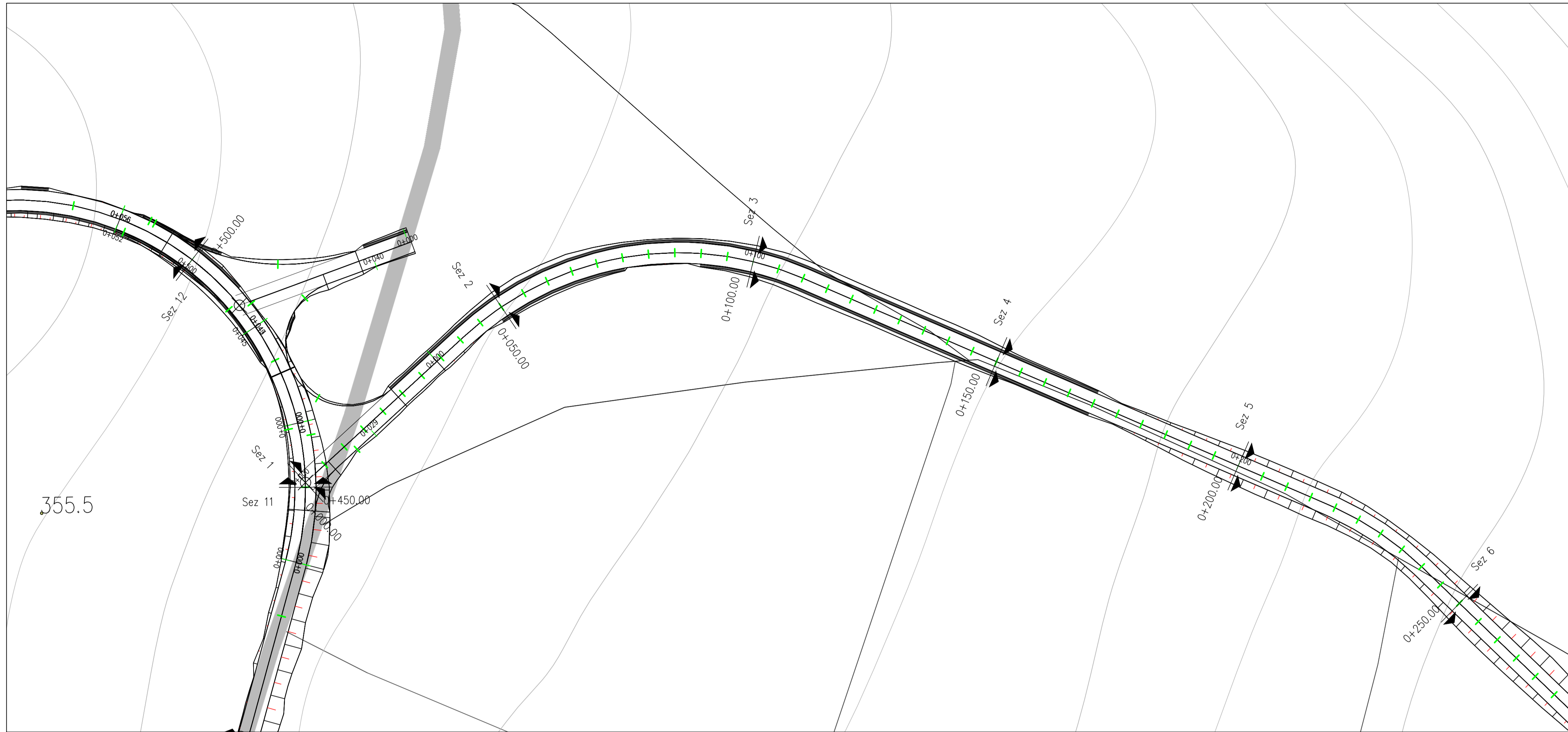
Riproduzione e consegna a terzi sono espressamente vietate.
 SCALA: 1:500

DATA	DESCRIZIONE	REDAZIONE	VERIFICAZIONE	APPROVAZIONE
Febbraio 2020	Primo emissione	MGP	GIS	OMA

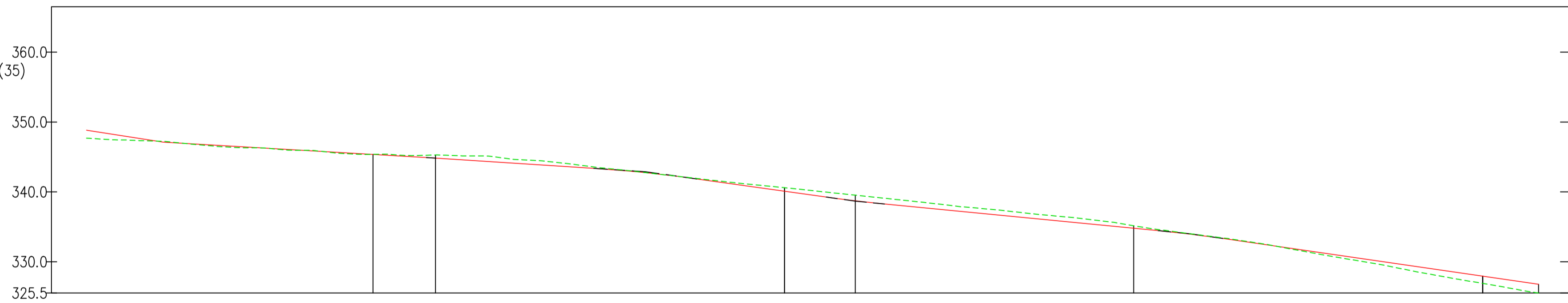
PROPRONTE
FRI-EL
 FRI-EL S.p.A.
 Piazza della Rotonda 2
 00186 Roma (RM)
 fri-elspa@legalmail.it
 P. Iva 03652230218
 Cod. Fisc. 07321000153

PROGETTAZIONE
F4 Ingegneria srl
 via Di Giura - Centro Direzionale, 85100 Potenza
 Tel: +39 0973 5 944 797 - Fax: +39 0973 5 54 52
 www.f4ingegneria.it
 Il Direttore Tecnico
 (Ing. Giuseppe Manzi)



Società certificata secondo la norma UNI-EN ISO 9001:2015 per l'erogazione di servizi di ingegneria nei settori: civile, idraulica, acustica, energia, ambiente (settore IAF: 34).



Profilo: Vista Profilo - (35)
 Scala : 500:500
 Q.Rif. : 325.52



NUMERO SEZIONE	1	2	3	4	5
DISTANZE PROGRESSIVE		0+050.00	0+100.00	0+150.00	0+200.00
DISTANZE PARZIALI		50,00	50,00	50,00	50,00
QUOTE PROGETTO		344.84	340.09	334.79	327.93
QUOTE TERRENO		345.28	340.59	335.16	326.90
ETTOMETRICHE	00	01	02	02	



REGIONE BASILICATA
 PROVINCIA DI MATERA
 COMUNI DI GROTTOLE
 E MIGLIONICO



AUTORIZZAZIONE UNICA EX D.LGS. 387/2003

Progetto Definitivo
 Parco eolico "Monte San Vito"

TITOLO ELABORATO

A.16.a.13.33-a.14.33
Planimetrie stradali e profili longitudinali

CODICE ELABORATO

COMMESSA	FASE	ELABORATO	REV.
F0307	C	T46	A

Riproduzione o consegna a terzi solo dietro specifica autorizzazione

SCALA

1:500

DATA	DESCRIZIONE	REDATTO	VERIFICATO	APPROVATO
Febbraio 2020	Prima emissione	MGP	GDS	GMA

PROponente

FRI-EL

FRI-EL S.p.A.
 Piazza della Rotonda 2
 00186 Roma (RM)
 fri-elspa@legalmail.it
 P. Iva 01652230218
 Cod. Fisc. 07921020153

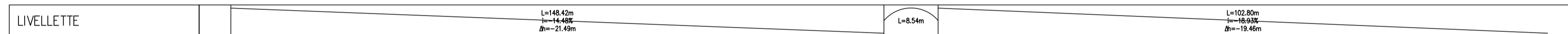
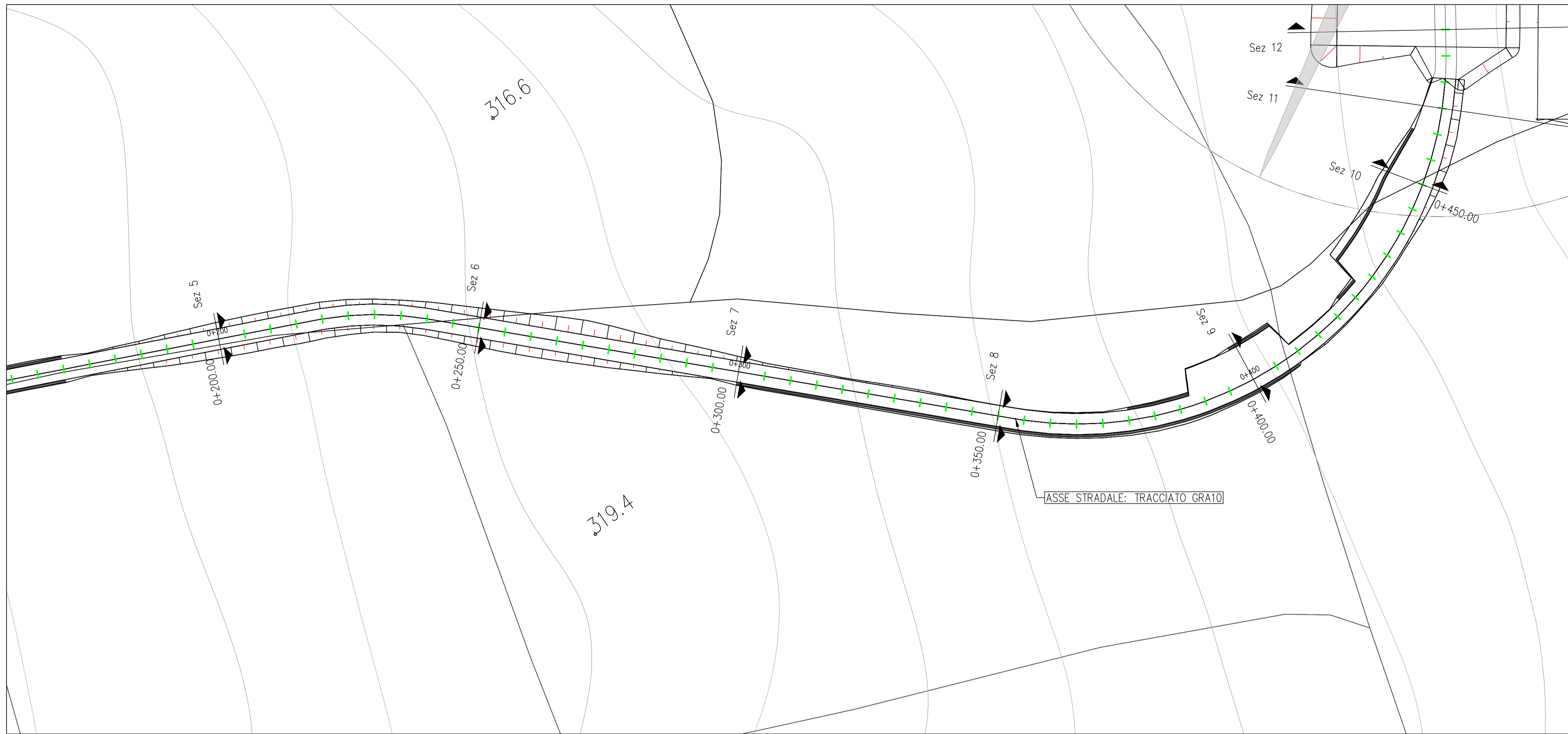
PROGETTAZIONE

F4 ingegneria srl
 Via Di Giura - Centro Direzionale, 85100 Potenza
 Tel: +39 0971 1 944 797 - Fax: +39 0971 5 34 52
 www.f4ingegneria.it - f4ingegneria@pec.it

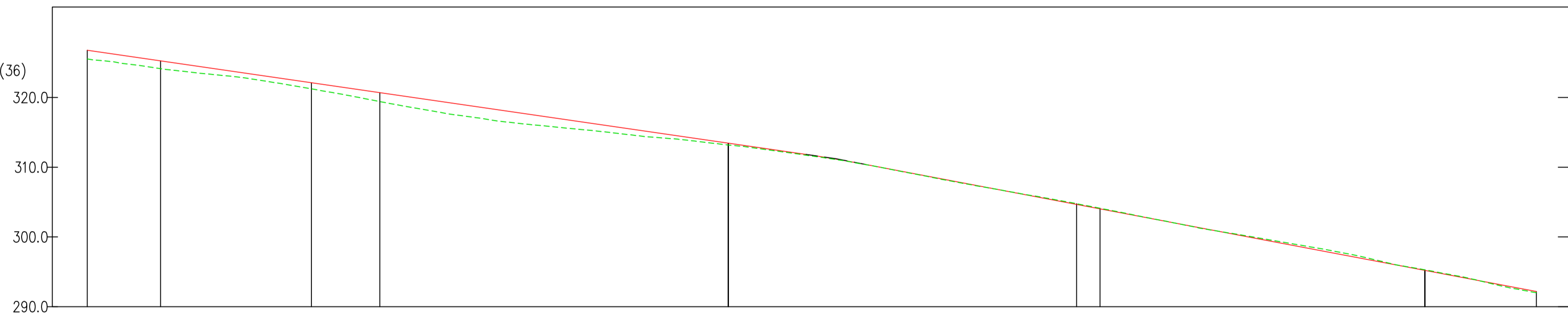
Il Direttore Tecnico
 (Ing. Giuseppe Manzi)




Società certificata secondo la norma UNI-EN ISO 9001:2015 per l'erogazione di servizi di ingegneria nei settori: civile, idraulica, acustica, energia, ambiente (settore IAF: 34).



Profilo: Vista Profilo - (36)
 Scala : 500:500
 Q.Rif. : 290.00



NUMERO SEZIONE		6	7	8	9
DISTANZE PROGRESSIVE		0+250.00	0+300.00	0+350.00	0+400.00
DISTANZE PARZIALI			50,00	50,00	50,00
QUOTE PROGETTO		320.69	313.45	304.67	295.21
QUOTE TERRENO		319.41	313.19	304.76	295.28
ETTOMETRICHE	02		03		04



REGIONE BASILICATA
 PROVINCIA DI MATERA
 COMUNI DI GROTTOLE
 E MIGLIONICO



AUTORIZZAZIONE UNICA EX D.LGS. 387/2003

Progetto Definitivo
 Parco eolico "Monte San Vito"

TITOLO ELABORATO

A.16.a.13.34-a.14.34
Planimetrie stradali e profili longitudinali

CODICE ELABORATO

COMMESSA	FASE	ELABORATO	REV.
F0307	C	T47	A

Riproduzione e consegna a terzi solo dietro specifica autorizzazione

SCALA

1:500

DATA	DESCRIZIONE	REDATTO	VERIFICATO	APPROVATO
Febbraio 2020	Prima emissione	MGP	GDS	OMA

PROponente

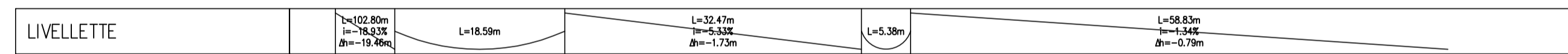
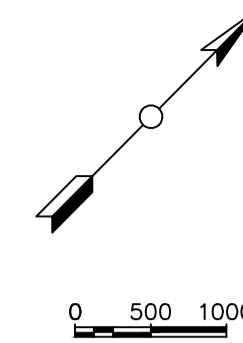
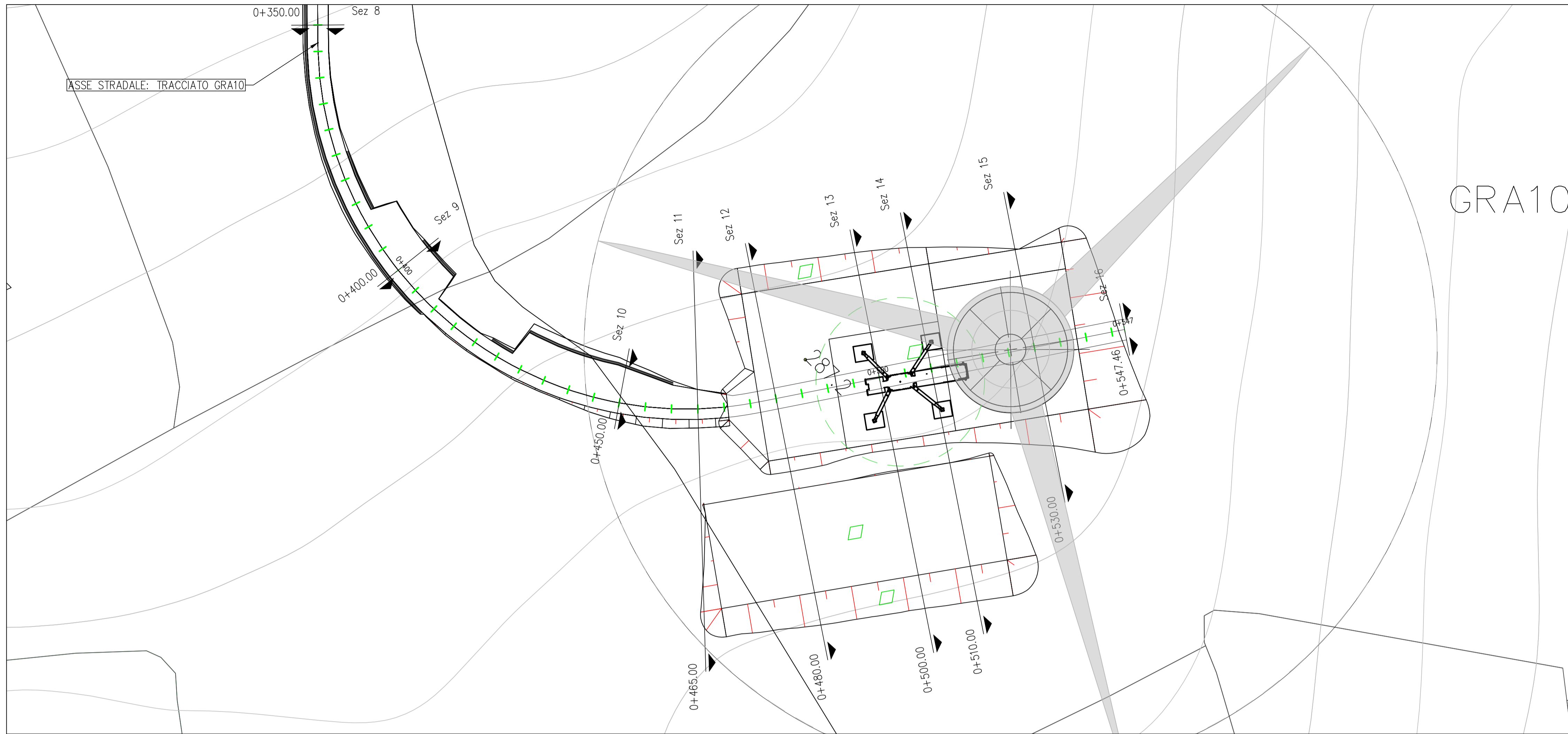
FRI-EL
 FRI-EL S.p.A.
 Piazza della Rotonda 2
 00186 Roma (RM)
 fri-elspa@legalmail.it
 P. Iva 01652230218
 Cod. Fisc. 07321020153

PROGETTAZIONE

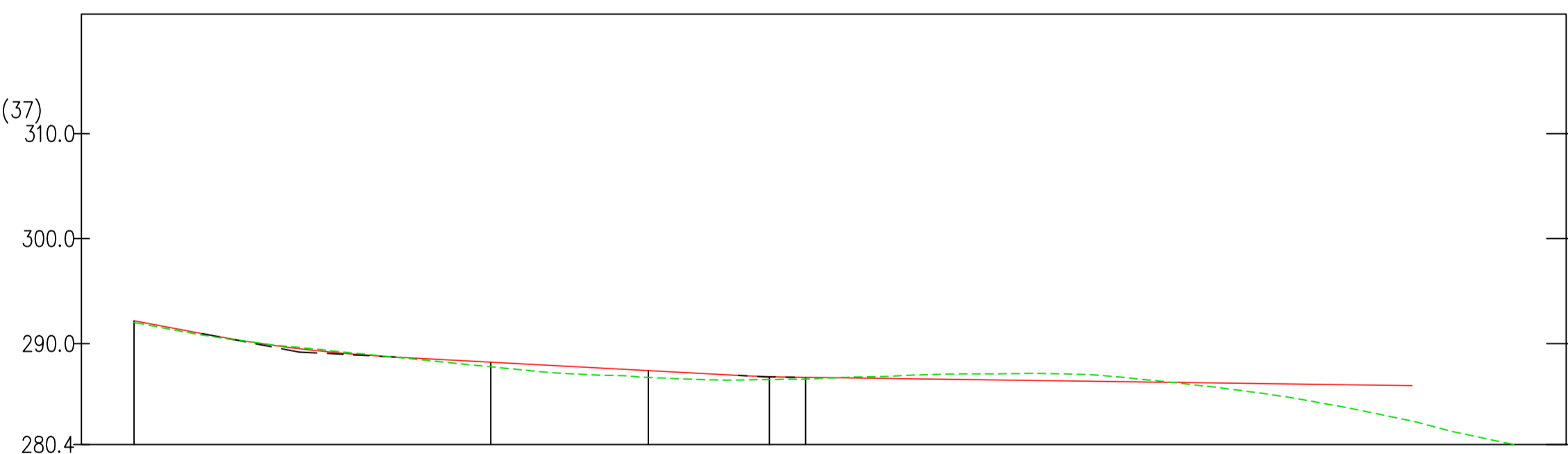
F4 ingegneria srl
 via Di Giura - Centro Direzionale, 85100 Potenza
 Tel: +39 0971 1 944 797 - Fax: +39 0971 5 34 52
 www.f4ingegneria.it - f4ingegneria@pec.it

Il Direttore Tecnico
 (Ing. Giuseppe Manzi)


Società certificata secondo la norma UNI-EN ISO 9001:2015 per l'erogazione di servizi di ingegneria nei settori: civile, idraulica, acustica, energia, ambiente (settorio IAF: 34).



Profilo: Vista Profilo - (37)
Scala : 500:500
Q.Rif. : 280.39



NUMERO SEZIONE		10	11	12	13	14	15	
DISTANZE PROGRESSIVE		0+450.00	0+465.00	0+480.00	0+500.00	0+510.00	0+530.00	
DISTANZE PARZIALI		15,00	15,00	20,00	10,00	20,00	17,46	
QUOTE PROGETTO		288.22	287.42	286.77	286.51	286.37	286.10	
QUOTE TERRENO		287.79	286.78	286.62	287.14	286.80	284.18	
ETTOMETRICHE	04						05	05



REGIONE BASILICATA
PROVINCIA DI MATERA
COMUNI DI GROTTOLE
E MIGLIONICO



AUTORIZZAZIONE UNICA EX D.LGS. 387/2003

Progetto Definitivo
Parco eolico "Monte San Vito"

TITOLO ELABORATO

A.16.a.13.35-a.14.35
Planimetrie stradali e profili longitudinali

CODICE ELABORATO

COMMESSA	FASE	ELABORATO	REV.
F0307	C	T48	A

Riproduzione o consegna a terzi solo dietro specifica autorizzazione

SCALA

1:500

DATA	DESCRIZIONE	REDATTO	VERIFICATO	APPROVATO
Febbraio 2020	Prima emissione	MGP	GDS	GMA

PROPRONTE

FRI-EL

FRI-EL S.p.A.
Piazza della Rotonda 2
00186 Roma (RM)
fri-elspa@legalmail.it
P. Iva 01652230218
Cod. Fisc. 07321020153

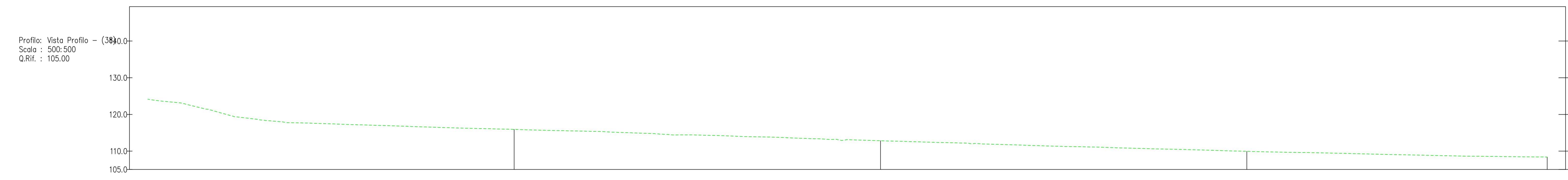
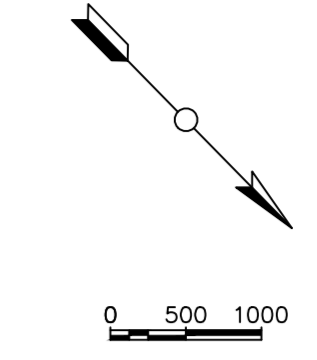
PROGETTAZIONE

F4 ingegneria srl
via Di Giura - Centro Direzionale, 85100 Potenza
Tel: +39 0971 1 944 797 - Fax: +39 0971 5 54 52
www.f4ingegneria.it - f4ingegneria@pec.it

Il Direttore Tecnico
(Ing. Giuseppe Manzi)



Società certificata secondo la norma UNI-EN ISO 9001:2015 per l'erogazione di servizi di ingegneria nei settori: civile, idraulica, acustica, energia, ambiente (settore IAF: 34).



NUMERO SEZIONE	
DISTANZE PROGRESSIVE	
DISTANZE PARZIALI	
QUOTE PROGETTO	
QUOTE TERRENO	
ETTOMETRICHE	

REGIONE BASILICATA
 PROVINCIA DI MATERA
 COMUNI DI GROTTOLE
 E MIGLIONICO

AUTORIZZAZIONE UNICA EX D.LGS. 387/2003

Progetto Definitivo
 Parco eolico "Monte San Vito"

A.16.a.13.36-a.14.36
Planimetrie stradali e profili longitudinali

CODICE ELABORATO		COMMESSA		FASE		ELABORATO		REV.	
F0307		C		T49		A			

Scala: 1:500

Febbraio 2020	Primo emissione	MGP	GIS	OMA
DATA	DESCRIZIONE	REDATTO	VERIFICATO	APPROVATO

FRI-EL
 FRI-EL S.p.A.
 Piazza della Rotonda 2
 00186 Roma (RM)
 fri-elspa@legalmail.it
 P. Iva 01652230218
 Cod. Fisc. 07321000153

F4 Ingegneria srl
 via Di Giura - Centro Direzionale, 85100 Potenza
 Tel: +39 0973 5 944 797 - Fax: +39 0973 5 54 52
 www.f4ingegneria.it - f4ingegneria@pec.it
 Il Direttore Tecnico
 (Ing. Giuseppe Manzi)

Società certificata secondo la norma UNI-EN ISO 9001:2015 per l'erogazione di servizi di ingegneria nei settori: civile, idraulica, acustica, energia, ambiente (settore IAF: 34).