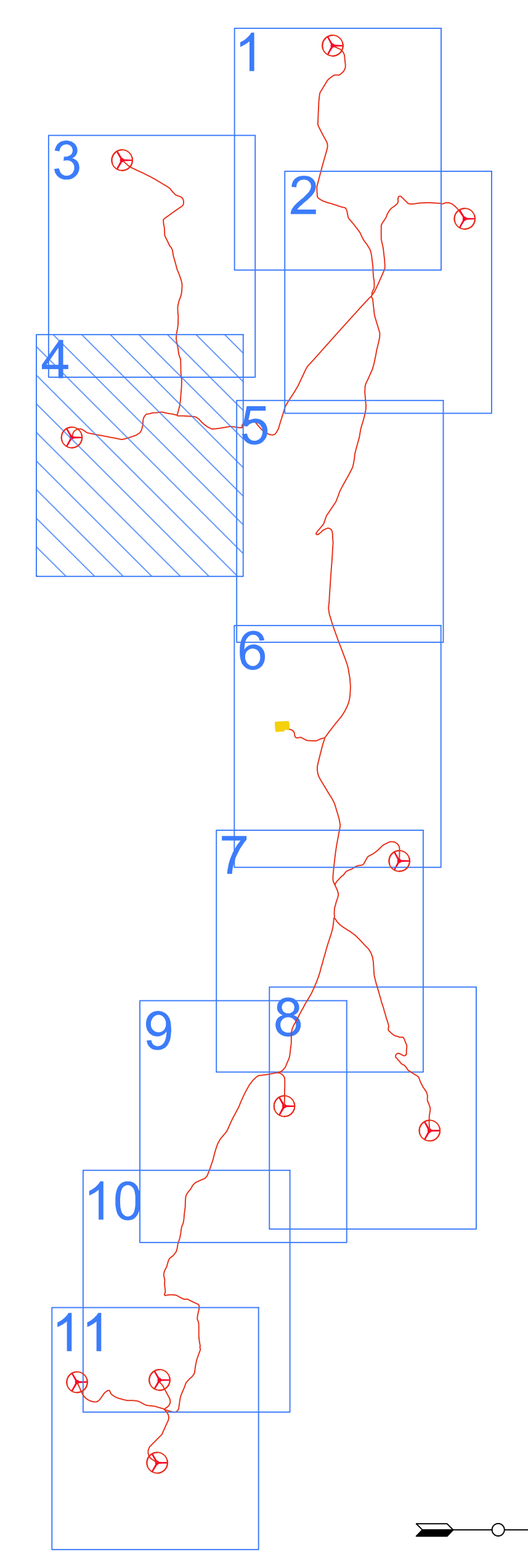








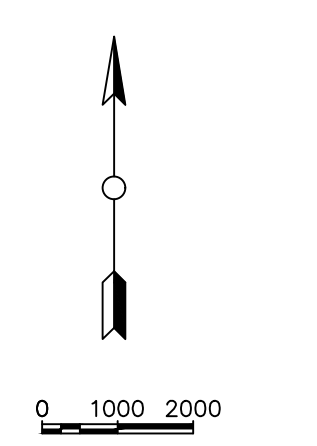


KEY PLAN




LEGENDA

-  AEROGENERATORI
-  PIAZZOLE
-  CAVITOTTO MT INTERNO
-  VIABILITA' DI PROGETTO
-  SSE MT/AT FRI-EL
-  VIABILITA' ADEGUATA
-  GROTTOLE SRL ESISTENTE
-  NODI



REGIONE BASILICATA  
 PROVINCIA DI MATERA  
 COMUNI DI GROTTOLE  
 E MIGLIONICO



AUTORIZZAZIONE UNICA EX D.LGS. 387/2003

Progetto Definitivo  
 Parco eolico "Monte San Vito"

TITOLO ELABORATO	CODEC ELABORATO
<b>A.16.a.19.4 - Planimetria del tracciato dell'elettrodotta</b>	COMMESSA   FASE   ELABORATO   REV. FO307   C   TB7   A
Regolazione e consegna in corso di opere pubbliche autorizzate	
SCALA	1:2000

DATA	DESCRIZIONE	REDAZIONE	VERIFICATO	APPROVATO
Febbraio 2020	Primo emissione	MCP	GIS	GM

PROPRIONTE

**FRI-EL**  
 FRI-EL S.p.A.  
 Piazza della Potenza 2  
 00186 Roma (RM)  
 Fri-el@fri-elmater.it  
 P. IVA 02622300218  
 Cod. Fisc. 07321000153

PROGETTAZIONE

**F4 ingegneria srl**  
 via Di Giuda - Centro Direzionale, 85100 Potenza  
 Tel: +39 0971 1 944 797 - Fax: +39 0971 5 34 52  
 www.f4ingegneria.it - f4ingegneria@pec.it

Il Direttore Tecnico  
 (INGEGNERE) (MATERA)  
 N° 1975  
 (2013 - 2018)

Società certificata secondo la norma UNI EN ISO 9001:2015 per l'erogazione di servizi di ingegneria nei settori: civile, idraulico, scolare, energia, ambiente (settori IAF 34)