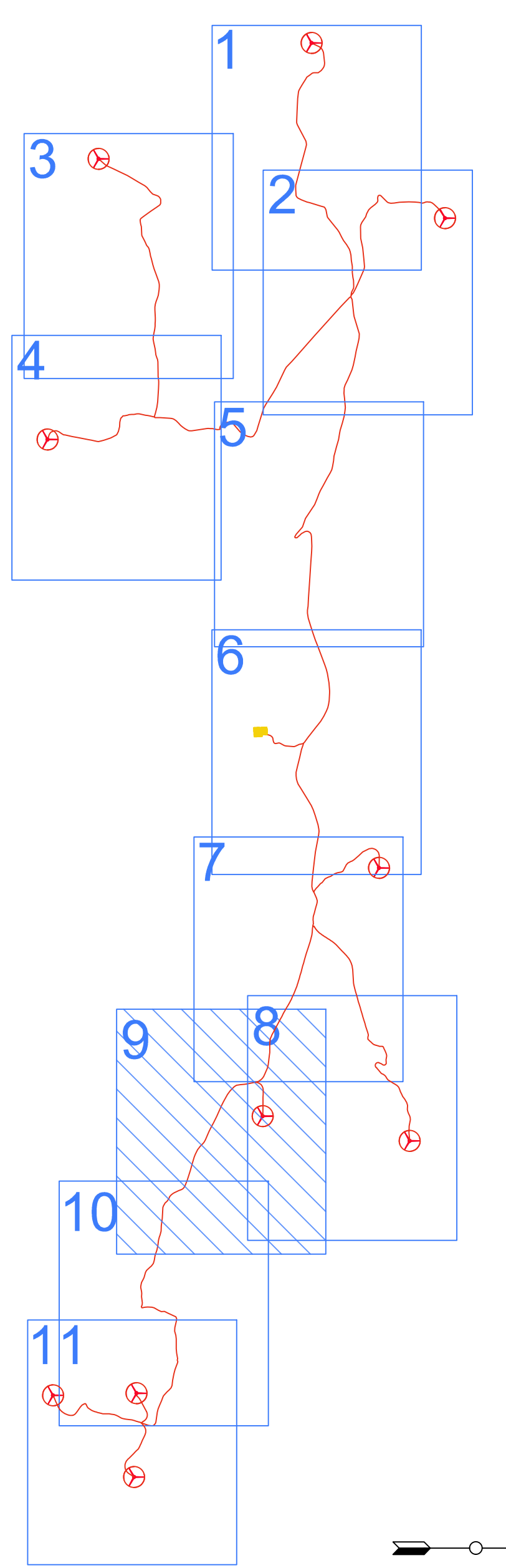







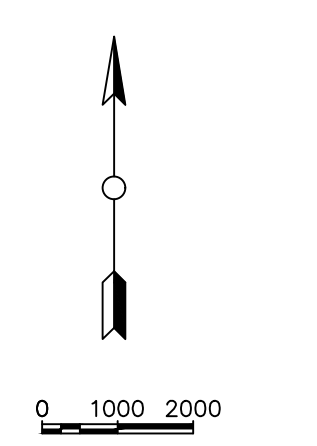


KEY PLAN




LEGENDA

-  AEROGENERATORI
-  CAVIDOTTO MT INTERNO
-  SSE MT/AT FRI-EL
-  NODI
-  PIAZZOLE
-  VIABILITA' DI PROGETTO
-  VIABILITA' ADEGUATA



REGIONE BASILICATA  
 PROVINCIA DI MATERA  
 COMUNI DI GROTTOLE  
 E MIGLIONICO



AUTORIZZAZIONE UNICA EX D.LGS. 387/2003

Progetto Definitivo  
 Parco eolico "Monte San Vito"

TITOLO ELABORATO: **A.16.a.19.9 - Planimetria del tracciato dell'elettrodotto**

CODICE ELABORATO: COMMESSA: FASE: ELABORATO: REV: **F0307 C TC2 A**

Scala: **1:2000**

DATA	DESCRIZIONE	REDAZIONE	VERIFICATO	APPROVATO
Febbraio 2020	Primo emissione	MEP	GIS	GM

PROPRONTE: **FRI-EL**

FRI-EL S.p.A.  
 Piazza della Potenza 2  
 00186 Roma (RM)  
 fri-el@fri-el.it  
 P. IVA 02622302318  
 Cod. Fisc. 07321020153

PROIEZIONE: **F4 ingegneria srl**  
 via Di Girolamo - Centro Direzionale, 85100 Potenza  
 Tel: +39 0971 1 944 797 - Fax: +39 0971 5 34 52  
 www.f4ingegneria.it - f4ingegneria@pec.it

Il Direttore Tecnico  
 (F4 Ing. 1975)  
 (F4 Ing. 1975)

Società certificata secondo la norma UNI EN ISO 9001:2015 per l'erogazione di servizi di ingegneria nei settori civile, industriale, scolastico, energetico, ambiente (settori IAF 34).