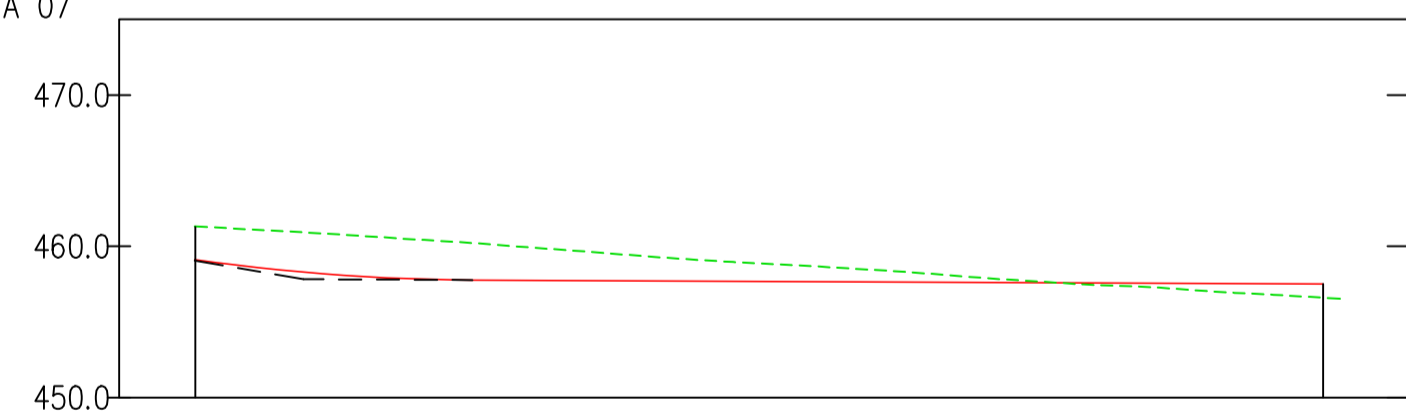



Profilo: Vista Profilo GRA 07
 Scala : 500:500
 Q.Rif. : 450.00



NUMERO SEZIONE	10	11	12
DISTANZE PROGRESSIVE	0+330.00	0+350.00	0+371.91
DISTANZE PARZIALI		20,00	21,91 13,84
QUOTE PROGETTO	460.09	458.73	457.35
QUOTE TERRENO	457.76	457.67	457.56
ETTOMETRICHE	03		03



REGIONE BASILICATA
 PROVINCIA DI MATERA
 COMUNI DI GROTTOLE
 E MIGLIONICO



AUTORIZZAZIONE UNICA EX D.LGS. 387/2003

Progetto Definitivo
 Parco eolico "Monte San Vito"

TITOLO ELABORATO

A.16.a.21.7
Planimetria della sistemazione
finale del sito

CODICE ELABORATO

COMMESSA	FASE	ELABORATO	REV.
F0307	C	TD5	A

Riproduzione e consegna a terzi solo dietro specifica autorizzazione

SCALA

1:500

DATA	DESCRIZIONE	REDATTO	VERIFICATO	APPROVATO
Febbraio 2020	Prima emissione	MGP	GDS	GMA

PROPRONENTE


FRI-EL

FRI-EL S.p.A.
 Piazza della Rotonda 2
 00186 Roma (RM)
 fri-elspa@legalmail.it
 P. Iva 01652230218
 Cod. Fisc. 07921020153

PROGETTAZIONE

F4 ingegneria srl
 via Di Giura - Centro Direzionale, 85100 Potenza
 Tel: +39 0971 1 944 797 - Fax: +39 0971 5 54 52
 www.f4ingegneria.it - f4ingegneria@pec.it

Il Direttore Tecnico
 (Ing. Giuseppe Manzi)



Società certificata secondo la norma UNI-EN ISO 9001:2015 per l'erogazione di servizi di ingegneria nei settori: civile, idraulica, acustica, energia, ambiente (settorc IAF: 34).